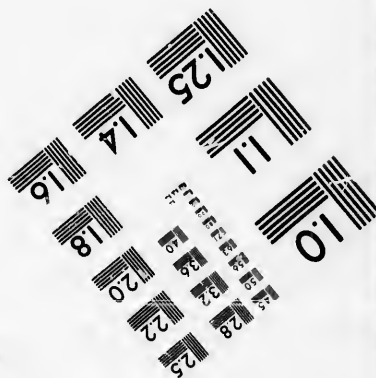
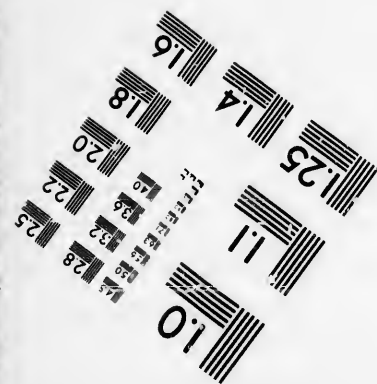




**IMAGE EVALUATION  
TEST TARGET (MT-3)**



**Photographic  
Sciences  
Corporation**

23 WEST MAIN STREET  
WEBSTER, N.Y. 14580  
(716) 872-4503

1.5 2.8 2.5  
1.8 2.2  
2.0  
1.8

**CIHM/ICMH  
Microfiche  
Series.**

**CIHM/ICMH  
Collection de  
microfiches.**



Canadian Institute for Historical Microreproductions / Institut canadien de microreproductions historiques

1.1 1.0  
1.5 1.2

**© 1985**

Technical and Bibliographic Notes/Notes techniques et bibliographiques

The Institute has attempted to obtain the best original copy available for filming. Features of this copy which may be bibliographically unique, which may alter any of the images in the reproduction, or which may significantly change the usual method of filming, are checked below.

L'Institut a microfilmé le meilleur exemplaire qu'il lui a été possible de se procurer. Les détails de cet exemplaire qui sont peut-être uniques du point de vue bibliographique, qui peuvent modifier une image reproduite, ou qui peuvent exiger une modification dans la méthode normale de filmage sont indiqués ci-dessous.

- Coloured covers/  
Couverture de couleur
- Covers damaged/  
Couverture endommagée
- Covers restored and/or laminated/  
Couverture restaurée et/ou pelliculée
- Cover title missing/  
Le titre de couverture manque
- Coloured maps/  
Cartes géographiques en couleur
- Coloured ink (i.e. other than blue or black)/  
Encre de couleur (i.e. autre que bleue ou noire)
- Coloured plates and/or illustrations/  
Planches et/ou illustrations en couleur
- Bound with other material/  
Relié avec d'autres documents
- Tight binding may cause shadows or distortion  
along interior margin/  
La reliure serrée peut causer de l'ombre ou de la  
distortion le long de la marge intérieure
- Blank leaves added during restoration may  
appear within the text. Whenever possible, these  
have been omitted from filming/  
Il se peut que certaines pages blanches ajoutées  
lors d'une restauration apparaissent dans le texte,  
mais, lorsque cela était possible, ces pages n'ont  
pas été filmées.

- Coloured pages/  
Pages de couleur
- Pages damaged/  
Pages endommagées
- Pages restored and/or laminated/  
Pages restaurées et/ou pelliculées
- Pages discoloured, stained or foxed/  
Pages décolorées, tachetées ou piquées
- Pages detached/  
Pages détachées
- Showthrough/  
Transparence
- Quality of print varies/  
Qualité inégale de l'impression
- Includes supplementary material/  
Comprend du matériel supplémentaire
- Only edition available/  
Seule édition disponible
- Pages wholly or partially obscured by errata  
slips, tissues, etc., have been refilmed to  
ensure the best possible image/  
Les pages totalement ou partiellement  
obscurcies par un feuillet d'errata, une pelure,  
etc., ont été filmées à nouveau de façon à  
obtenir la meilleure image possible.

Additional comments: /  
Commentaires supplémentaires: **Pagination irrégulière : [i] - xii, [1] - 684, 703-707, [1] p.**

This item is filmed at the reduction ratio checked below/  
Ce document est filmé au taux de réduction indiqué ci-dessous.

10X	14X	18X	22X	26X	30X
<input type="checkbox"/>	<input type="checkbox"/>	<input checked="" type="checkbox"/>	<input type="checkbox"/>	<input type="checkbox"/>	<input type="checkbox"/>
12X	16X	20X	24X	28X	32X

The copy filmed here has been reproduced thanks to the generosity of:


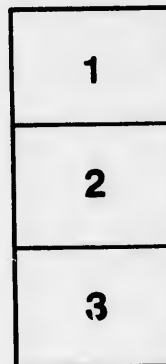
Seminary of Quebec  
Library

The images appearing here are the best quality possible considering the condition and legibility of the original copy and in keeping with the filming contract specifications.

Original copies in printed paper covers are filmed beginning with the front cover and ending on the last page with a printed or illustrated impression, or the back cover when appropriate. All other original copies are filmed beginning on the first page with a printed or illustrated impression, and ending on the last page with a printed or illustrated impression.

The last recorded frame on each microfiche shall contain the symbol  $\rightarrow$  (meaning "CONTINUED"), or the symbol  $\nabla$  (meaning "END"), whichever applies.

Maps, plates, charts, etc., may be filmed at different reduction ratios. Those too large to be entirely included in one exposure are filmed beginning in the upper left hand corner, left to right and top to bottom, as many frames as required. The following diagrams illustrate the method:



L'exemplaire filmé fut reproduit grâce à la générosité de:

Séminaire de Québec  
Bibliothèque

Les images suivantes ont été reproduites avec le plus grand soin, compte tenu de la condition et de la netteté de l'exemplaire filmé, et en conformité avec les conditions du contrat de filmage.

Les exemplaires originaux dont la couverture en papier est imprimée sont filmés en commençant par le premier plat et en terminant soit par la dernière page qui comporte une empreinte d'impression ou d'illustration, soit par le second plat, selon le cas. Tous les autres exemplaires originaux sont filmés en commençant par la première page qui comporte une empreinte d'impression ou d'illustration et en terminant par la dernière page qui comporte une telle empreinte.

Un des symboles suivants apparaîtra sur la dernière image de chaque microfiche, selon le cas: le symbole  $\rightarrow$  signifie "A SUIVRE", le symbole  $\nabla$  signifie "FIN".

Les cartes, planches, tableaux, etc., peuvent être filmés à des taux de réduction différents. Lorsque le document est trop grand pour être reproduit en un seul cliché, il est filmé à partir de l'angle supérieur gauche, de gauche à droite, et de haut en bas, en prenant le nombre d'images nécessaire. Les diagrammes suivants illustrent la méthode.

errata  
to  
t  
e pelure,  
on à



32X

G

# GÉOGRAPHIE

MODERNE.

---

---

TOME SECOND.

**H**  
**10**

GEORGE WASHINGTON

BY RICHARD



W. B. BAKER



**H**

**U**  
**V**

**Re**

**Che**

**r**  
**-**

216  
**GÉOGRAPHIE  
MODERNE**



PRÉCÉDÉE D'UN PETIT TRAITÉ  
de la Sphere & du Globe ; ornée de traits d'His-  
toire naturelle & politique ; & terminée par un  
*Géographie Sacrée, & une Géographie Ecclésiasti-  
que, où l'on trouve tous les Archevêchés & Evê-  
chés de l'Eglise Catholique, & les principaux des  
Eglises Schismatiques.*

AVEC

*Une Table des Longitudes & Latitudes des principales  
Villes du Monde, & une autre des noms des lieux  
contenus dans cette Géographie.*

Par M. l'Abbé NICOLLE de la Croix.

NOUVELLE ÉDITION.

*Revue, corrigée, & considérablement augmentée.*

Les deux Volumes se vendent 6. liv. reliés en veau

TOME SECONDE



Bibliothèque  
Le Séminaire de Québec  
3, rue de l'Université  
Québec 4, QUE.



A PARIS,

Chez JEAN-THOMAS HERRISSANT, Libraire  
rue S. Jacques, à S. Paul & à S. Hilaire.

M. DCC. LXI.

*Avec Approbation & Privilège du Roi.*




B  
10

THE HISTORY OF THE  
CITY OF BOSTON

1780

S  
S  
S  
S  
A  
S

j



# TABLE

## DES CHAPITRES.

---

### SUITE DE LA SECONDE PARTIE,

*Qui contient les Etats situés au Nord & à l'Orient de l'Europe.*

CHAP. X. Des Isles Britanniques ,	Septentrionale ,	27
Page 1	§. II. Provinces de l'Ecosse méridionale ,	30
ART. I. De l'Angleterre , ib.	§. III. Des Isles d'Ecosse ,	34
§. I. Des six Comtés du Nord ,	ART. III. De l'Irlande ,	36
§. II. Des dix-huit Comtés du milieu ,	§. I. L'Ultonie , ou l'Ulster ,	40
I. Les huit Comtés vers les Provinces du Nord , ib.	§. II. La Lagénie , ou le Leinster ,	42
II. Les dix Comtés entre la Principauté de Galles, & les Provinces de l'Est ,	§. III. La Momonie , ou le Munster ,	44
§. III. Des six Comtés de l'Orient ,	§. IV. La Connacie , ou la Connaught ,	ib.
§. IV. Des dix Comtés du Midi ,	CHAP. XI. Des Etats du Roi de Danemarck ,	46
§. V. Des douze Comtés de la Principauté de Galles ,	ART. I. Du Danemarck ,	ibid.
§. VI. Des Isles qui dépendent de l'Angleterre ,	§. I. La Terre-Ferme ,	48
ART. II De l'Ecosse ,	1. Du Nord-Jutland ,	ib.
§. I. Province de l'Ecosse	2. Du Sud-Jutland ,	49
Tome II.	§. II. Des Isles de Danemarck & l'entrée de la mer Baltique ,	50
	ART. II. De la Norwége ,	52

ART. III. De l'Islande, & de quelques autres Isles de l'Océan qui dépendoient autrefois de la Norwége,	Moscow,	ibid.
Autres possessions des Danois,	§. II. Du Gouvernement de Smolensk,	29
CHAP. XII. De la Suède,	§. III. Du Gouvernement de Kiow, ou de la petite Russie,	90
§. I. De la Suède propre, ou Suédonie,	§. IV. Du Gouvernement de Biélgorod,	ibid.
1. La Suède propre, ibid.	§. V. Du Gouvernement de Woronez,	91
2. Le Norland,	§. VI. Du Gouvernement de Niznei-Nowogorod, ibid.	
§. II. De la Gothie,	CHAP. XIV. De la Turquie d'Europe,	92
1. Le Westrogthland, ib.	ART. I. De la Turquie septentrionale d'Europe,	97
2. L'Ostrogthland,	§. I. De la petite Tartarie,	98
3. Le Sudgthland,	§. II. De la Bessarabie,	99
§. III. Le Territoire de Bahus,	§. III. De la Moldavie,	500
ibid.	§. IV. De la Valachie,	101
§. IV. La Laponie,	§. V. De la Croatie, ibid.	
La Laponie Suédoise,	§. VI. De la Dalmatie,	102
§. V. La Finlande,	§. VII. De la Bosnie,	104
Autres possessions de la Suède,	§. VIII. De la Serbie,	105
71	§. IX. De la Bulgarie,	106
CHAP. XIII. De la Grande Russie ou Moscovie, ibid.	§. X. De la Romanie,	107
ART. I. Des cinq Gouvernemens de la partie septentrionale de la Russie Européenne,	ART. II. De la Turquie méridionale d'Europe,	110
§. I. Du Gouvernement de Saint-Petersbourg,	§. I. De la Terre-Ferme de Grèce,	ibid.
79	1. De la Macédoine, ib.	
§. II. Du Gouvernement de Revel,	2. De l'Albanie,	112
81	3. De l'Épire,	ibid.
§. III. Du Gouvernement de Riga,	4. De la Thessalie,	113
ibid.	5. De la Livadie,	ibid.
§. IV. Du Gouvernement de Nowogorod,	6. De la Morée,	115
82	§. II. Des Isles de la Grèce,	
§. V. Du Gouvernement d'Arcangel,	117	
84	I. Des Isles de la Mer Ionienne, ou Mer de Grèce,	ibid.
ART. II. Des six Gouvernemens de la partie méridionale de la Russie Européenne,	II. Des Isles de l'Archipel,	119
87	Des deux grandes Isles de	
§. I. Du Gouvernement de		

ibid.  
 nement de  
 89  
 nement de  
 la petite  
 90  
 nement de  
 ibid.  
 nement de  
 91  
 nement de  
 rod, ibid.  
 a Turquie  
 92  
 quie sep-  
 rope, 97  
 tartario,  
 98  
 bie, 99  
 vie, 500  
 uie, 101  
 e, ibid.  
 rie, 102  
 ie, 104  
 ie, 105  
 rie, 106  
 e, 107  
 quie mé-  
 e, 110  
 Ferme de  
 ibid.  
 ne, ib.  
 112  
 ibid.  
 113  
 ibid.  
 115  
 Grèce,  
 117  
 Mer Io-  
 Mer de  
 ibid.  
 Archi-  
 119  
 Isles de

<b>DES CHAPITRES.</b>		ijj
P Archipel,	ibid.	122
Des Isles Cyclades,	121	Analyse de l'Europe. 124

## TROISIEME PARTIE.

De l'Asie, 126.

<p> <b>CHAP. I. DE la Turquie</b>  <i>d'Asie</i>, 131  <b>ART. I. De la Natolie</b>, 132          §. I. De la Natolie propre,          133          §. II. De la Caramanie,          134          §. III. De l'Amasie, 135          §. IV. De l'Adulie, ou          Adoulie, 136  <b>ART. II. De la Sourie</b>, ib.          §. I. De la Sourie propre,          ibid.          §. II. De la Phénicie, 137          §. III. de la Judée, 138  <b>ART. III. De la Turcomanie</b>,          140  <b>ART. IV. Du Diarbeck</b>,          141          §. I. Du Diarbeck propre,          ibid.          §. II. De l'Irac-Arabi, 142          §. III. Du Curdistan, ou          Pays des Curdes, 144  <b>ART. V. De la Géorgie</b>, 145  <b>ART. VI. Des Isles de la</b>          Turquie d'Asie, 145          I. De l'Isle de Chypre,          ibid.          II. De l'Isle de Rhodes,          147          III. Des autres Isles, 148  <b>CHAP. II. De l'Arabie</b>,          150       </p>	<p>         §. I. De l'Arabie Pétrée,          151          §. II. De l'Arabie Déserte,          152          §. III. De l'Arabie Heu-          reuse,          153          I. Du Royaume d'Yemen,          ibid.          II. Du Royaume de Fat-          tach, ou Carefen, 154          III. Des autres Etats de          l'Arabie Heureuse, ibid.          1. Le Royaume de Mas-          cate, ibid.          2. Le Pays de Bahreim &amp;          d'Elcarif, ibid.  <b>CHAP. III. De la Perse</b>,          155  <b>CHAP. IV. De l'Inde</b>, 166  <b>ART. I. De l'Indostan, ou</b>          Empire du Mogol, 170  <b>ART. II. de la Presqu'Isle</b>          en-deçà du Gange, ou          Occidentale, 175          §. I. De la Côte occidentale,          176          1. Du Royaume de Visa-          pour, ibid.          2. De la Côte de Canara,          178          3. De la Côte de Malabar,          ibid.          §. II. De la Côte orientale,          180       </p>
--	---

IV T A B L E

<p>1. Du Royaume de Golconde, <i>ibid.</i></p> <p>II. De la Côte de Coromandel, 181</p> <p>3. Le Royaume de Carnate, ou de Bisnagar, <i>ibid.</i></p> <p>2. Des Etats situés à l'extrémité Méridionale, 182</p> <p>ART. III. De la Presqu'Isle au-deld du Gange, ou Orientale, 184</p> <p>§. I. De la partie septentrionale de la Presqu'Isle au-deld du Gange, 185</p> <p>§. II. De la partie du milieu, 187</p> <p>§. III. De la partie méridionale, <i>ibid.</i></p> <p>1. Le Royaume de Siam, 188</p> <p>2. De la Presqu'Isle de Malaca, 189</p> <p>§. IV. De la partie orientale, 190</p> <p>1. Du Royaume de Tonquin, <i>ibid.</i></p> <p>2. Du Royaume de la Cochinchine, 192</p> <p>3. Du Royaume de Camboge, 196</p> <p>CHAP. V. De la Chine, 197</p> <p>§. I. Des Provinces septentrionales de la Chine, 205</p> <p>§. II. Des Provinces méridionales, 209</p> <p>§. III. De la Corée, 215</p> <p>§. IV. Des Isles de Lieou-Kieou, 216</p> <p>CHAP. VI. De la Grande Tartarie, 218</p> <p>ART. I. De la Tartarie Chinoise, 221</p> <p>§. I. Du Pays des Mantcheous, ou Nyuches, <i>ibid.</i></p>	<p>§. II. Du Pays des Mongours, ou Mugales Noirs, 224</p> <p>§. III. Du Pays des Kalkas, ou Mugales Jaunes, 226</p> <p>ART. II. De la Tartarie Indépendante, 228</p> <p>§. I. Des Eluths ou Calmoucs, <i>ibid.</i></p> <p>§. II. Du Turkestan, 235</p> <p>§. III. Du Pays des Usbecs, 236</p> <p>§. IV. Du Dagestan, de la Circassie, &amp; des Pays qu'habitent les petites Peuples libres du Caucase, 240</p> <p>ART. III. De la Tartarie Russienne, ou de la Russie Asiatique, 242</p> <p>§. I. Du Gouvernement de Casan, 244</p> <p>§. II. Du Gouvernement d'Astracan, 246</p> <p>§. III. Du Gouvernement de Tobolsk, ou de la Sibérie, 248</p> <p>1. De la Province de Tobolsk, 250</p> <p>2. De la Province d'Ieniseisk, 253</p> <p>3. De la Province d'Irkutsk, 254</p> <p>CHAP. VII. Des Isles de l'Asie, 257</p> <p>ART. I. Des Isles voisines de la Tartarie orientale; &amp; vers le Détroit du Nord, 258</p> <p>ART. II. Des Isles du Japon, 261</p> <p>De l'Isle de Niphon, 265</p> <p>De l'Isle de Kiusiu, ou Cikkoko &amp; Bongo, 266</p> <p>De l'Isle de Sikokf, ou Tonfa, 267</p>
--	--

es Mongouts,  
 Soirs, 224.  
 des Kalkas,  
 aunes, 226  
 Tartarie In-  
 228  
 hs ou Cal-  
 ibid.  
 an, 235  
 des Usbecs,  
 236  
 an, de la  
 des Pays  
 petits Peu-  
 Caucase,  
 240  
 a Tartarie  
 de la Russie  
 242.  
 nement de  
 244  
 vernement  
 246  
 nement de  
 la Sibérie,  
 248  
 ince de To-  
 250  
 ce d'Ieni-  
 253  
 ince d'Ir-  
 254  
 Isles de  
 257  
 s voisines  
 orientale ;  
 du Nord,  
 258  
 du Japon,  
 261  
 , 265  
 , ou Ci-  
 266  
 u Tonsa,  
 267

## DES CHAPITRES.

<p> <b>ART. III. Des Isles des Lar-          rons, ou Mariannes,</b> 268  <b>ART. IV. Des Isles Philip-          pines, ou Manilles,</b> 270            I. De l'Isle de Manille,              ou Luçon, 271            II. De l'Isle de Mindanao,              270            III. De l'Isle de Cebu, 273            IV. De l'Isle de Samar,              ou Tendaye, ibid.            V. De l'Isle de S. Jean,              ibid.            VI. De l'Isle Parago, 274            VII. Des Nouvelles Phi-              lippines, ibid.  <b>ART. V. Des Isles Molu-          ques,</b> ibid.       </p>	<p style="text-align: right;"> <b>X.</b>          I. De l'Isle de Célèbes, ou          Macassar, 275          II. De l'Isle d'Amboyne,          276  <b>III. De l'Isle de Banta,</b>          277  <b>ART. VI. Des Isles de la          Sonde,</b> ibid.          I. L'Isle de Bornéo, 278          II. L'Isle de Sumatra,          279          III. L'Isle de Jiva, 280  <b>ART. VII. Des Isles Maldi-          ves,</b> 282  <b>ART. VIII. De l'Isle de Cey-          lan, &amp; de quelques autres          moins considérables du          Golphe de Bengale,</b> 284       </p>
---	---



---



---

 QUATRIÈME PARTIE.

De l'Afrique, 187.

CHAP. I. DE l'Égypte ,	3. Du Royaume de Benin ,
293	324
§. I. De la haute Égypte ,	CHAP. V. De la Nigritie ,
296	326
§. II. De l'Égypte du milieu ,	CHAP. VI. De la Nubie ,
298	328
§. III. De la basse Égypte ,	CHAP. VII. De l'Abissinie ,
301	330
CHAP. II. De la Barbarie ,	1. Le Royaume de Tigre ,
302	332
ART. I. De la Barbarie propre ,	2. Le Royaume de Dam- béa ,
303	333
§. I. Du Pays de Derne , ou de Barca ,	3. La Province ou Royaume de Bagember , ibid.
304	333
§. II. De la République , ou du Royaume de Tripoli ,	4. La Province de Gojam , ibid.
305	334
§. III. De la République ou du Royaume de Tunis ,	CHAP. VIII. Du Congo ,
306	334
§. IV. De la République ou du Royaume d'Alger ,	I. Du Royaume de Loan- go ,
308	355
§. V. Des États du Roi de Maroc ,	II. Du Royaume de Con- go ,
310	336
ART. II. Du Biledougerid ,	III. Du Royaume d'An- gole ,
313	317
CHAP. III. Du Sara , ou Désert de Barbarie ,	IV. Du Royaume de Ben- guele ,
316	338
CHAP. IV. De la Guinée ,	CHAP. IX. De la Casserie pure ,
319	ibid.
§. I. De la Guinée septen- trionale ,	1. De la partie septentrio- nale ,
321	339
§. II. De la Guinée méridio- nale ,	II. De la partie méridio- nale ,
322	ibid.
1. De la Malaguerre , ib.	III. De la partie orienta- le ,
2. De la Guinée propre ,	342
323	CHAP. X. De la Casserie mêlée ,
	344
	§. I. Du Zanguebar ,
	345

## DES CHAPITRES.

vij

- |   |  |
|---|--|
| <p>1. Du Royaume de Mo-<br/>zambique, <span style="float: right;">ibid.</span></p> <p>2. Du Royaume de Moru-<br/>ca, <span style="float: right;">346</span></p> <p>3. Du Royaume de Mon-<br/>gale, <span style="float: right;">ibid.</span></p> <p>4. Le Royaume de Quiloa,<br/><span style="float: right;">347</span></p> <p>5. Le Royaume de Mom-<br/>base, <span style="float: right;">ibid.</span></p> <p>6. Le Royaume de Melin-<br/>de, <span style="float: right;">ibid.</span></p> <p>§. II. De la Côte d'Asjan,<br/><span style="float: right;">348</span></p> <p>1. De la République de<br/>Brava, <span style="float: right;">ibid.</span></p> <p>2. Du Royaume de Ma-<br/>gadoxo, <span style="float: right;">349</span></p> <p>3. Du Royaume d'Adel,<br/><span style="float: right;">ibid.</span></p> <p>CHAP. XI. Des Isles de l'A-<br/>frique, <span style="float: right;">350</span></p> <p>ART. I. Des Isles vis-à-vis<br/>de la côte orientale d'A-</p> | <p>frique, <span style="float: right;">ibid.</span></p> <p>§. I. De l'Isle de Madagaf-<br/>car, <span style="float: right;">ibid.</span></p> <p>§. II. Des Isles Bourbon &amp;<br/>Maurice, ou l'Isle de<br/>France, <span style="float: right;">352</span></p> <p>§. III. Des Isles de Comore,<br/>&amp; de celle de Socotora,<br/><span style="float: right;">354</span></p> <p>ART. II. Des Isles vis-à-vis<br/>la côte occidentale d'A-<br/>frique, <span style="float: right;">355</span></p> <p>§. I. Des Isles Canaries,<br/><span style="float: right;">ibid.</span></p> <p>§. II. De l'Isle Madere,<br/><span style="float: right;">357</span></p> <p>§. III. Des Isles du Cap Verd,<br/><span style="float: right;">358</span></p> <p>§. IV. De l'Isle de saint<br/>Thomas, &amp; des Isles voi-<br/>sines, <span style="float: right;">361</span></p> <p>§. V. De l'Isle de sainte<br/>Hélène, <span style="float: right;">362</span></p> |
|---|--|



E.

de Benin, 324  
Nigritie, 326  
la Nubie, 328  
l'Abissinie, 330  
de Tigre, 332  
de Dam- 333  
ou Royau-  
mer, ibid.  
de Gojam,  
ibid.  
Congo, 334  
de Loan- 335  
de Con- 336  
ne d'An- 337  
de Ben- 338  
Cafrerie  
ibid.  
orientio- 339  
méridio-  
ibid.  
orienta- 342  
Cafrerie  
344  
346



## CINQUIEME PARTIE.

De l'Amérique, 364.

- CHAP. I. DE l'Amérique septentrionale, 371
- ART. I. De la Nouvelle France, *ibid.*
- §. I. Du Canada, *ibid.*
- §. II. De la Louisiane, 374
- ART. II. Des Possessions Angloises, 378
- ART. III. De la Floride, 385
- ART. IV. Du Mexique, ou de la Nouvelle Espagne, 387
- §. I. L'Audience du Mexico, 389
- §. II. L'Audience de Guadalupe, ou la Nouvelle Galice, 393
- §. III. L'Audience de Guatimala, 394
- ART. V. Du Nouveau Mexique, 397
- ART. VI. De la Californie, 398
- ART. VII. Des Nouvelles Découvertes à l'Ouest & au Nord-Ouest du Canada, & des pays aux environs de la baye de Baffin, 399
- §. I. De la Mer de l'Ouest, 400
- §. II. Des Découvertes des Russiens en Amérique, 402
- §. III. Des Découvertes de l'Amiral de Fonte, Espagnol, 403
- §. IV. Des Pays aux environs de la baye de Baffin, 408
- §. V. Du Groenland, *ibid.*
- ART. VIII. Des Isles de l'Amérique septentrionale, 413
- §. I. Des Isles situées dans le Golphe de Saint Laurent, *ibid.*
- I. L'Isle de Terre-Neuve, *ibid.*
- II. L'Isle Royale, ou du Cap Breton, 414
- III. L'Isle de Saint Jean, 416
- IV. Anticosti, *ibid.*
- §. II. Des Isles Lucayes & des Bermudes, *ibid.*
- §. III. Des Isles Antilles, 418
- I. Les grandes Antilles, *ibid.*
- II. Les petites Antilles, 422
1. Les Isles de Barlovento, 423
2. Les Isles de Soro-vento, 427
- §. IV. Des Isles Açores ou Terceires, *ibid.*
- CHAP. II. De l'Amérique méridionale, 428
- ART. I. De la Terre-Ferme, 429
- §. I. De la Castille d'or, 430

## DES CHAPITRES.

ix.

- |   |   |
|---|---|
| <p>1. La Province de Panama, <i>ibid.</i></p> <p>2. La Province de Carthage, 431</p> <p>3. La Province de sainte Marthe, 432</p> <p>4. La Province de Rio de la Hacha, <i>ibid.</i></p> <p>5. La Province de Vénézuéla, <i>ibid.</i></p> <p>6. La Nouvelle Andalouste, 433</p> <p>7. Le nouveau Royaume de Grenade, <i>ibid.</i></p> <p>8. Le Popayan, <i>ibid.</i></p> <p>§. II. La Goyane ou Guyana, <i>ibid.</i></p> <p>ART. II. Du Pérou, 436</p> <p>§. I. L'Audience de Quito, 441</p> <p>§. II. L'Audience de Los Reyes, ou de Lima, 445</p> <p>§. III. L'Audience de Los Charcas, 446</p> <p>ART. III. Du Chili, 447</p> <p style="padding-left: 20px;">I. Le Chili propre, 448</p> <p style="padding-left: 20px;">II. L'Impériale, <i>ibid.</i></p> <p style="padding-left: 20px;">III. Le Cuyo, 449</p> <p>ART. IV. Du Pays des Amazones, <i>ibid.</i></p> <p>ART. V. Du Brésil. 459</p> | <p>§. I. Des Capitaineries de la Côte septentrionale, 462</p> <p>§. II. Des Capitaineries de la Côte orientale, 463</p> <p>ART. VI. Du Paraguay, 465</p> <p>ART. VII. De la Terre Magellanique, 469</p> <p>CHAP. III. Des Terres Polaires, 472</p> <p>ART. I. Des Terres Polaires Arctiques, <i>ibid.</i></p> <p>§. I. Du Spitzberg, <i>ibid.</i></p> <p>§. II. De la Nouvelle Zemle, 473</p> <p>§. III. De la Bolschaia-Zemla, 474</p> <p>ART. II. Des Terres Polaires Antarctiques ou Australes, 475</p> <p>§. I. De la Nouvelle Guinée, <i>ibid.</i></p> <p>§. II. De la Nouvelle Hollande, 476</p> <p>§. III. De la Terre de la Circoucon, &amp; de celle de Gonnevillle, 477</p> <p>§. IV. De la Terre de Feu, de la Nouvelle Zélande, &amp; des Isles de Salomon, 478</p> |
|---|---|



GÉOGRAPHIE SACRÉE.

<b>PREMIERE PARTIE. Géographie des Patriarches , ou des premiers âges du Monde , avec l'indication des principaux endroits des mêmes pays , où il est arrivé quelq' événement célèbre pendant la captivité , &amp; même au commencement de la prédication de l'Évangile par les Apôtres,</b>	
I. Dans l'Asie mineure ,	481
II. Dans la Médie ,	483
III. Dans l'Asie mineure ,	ibid.
IV. Dans le Pays de Chanaan , appelé depuis Judée ,	485
V. Dans la Phénicie ,	486
VI. Dans le Pays d'Aram ou de Syrie ,	487
VII. Dans la Mésopotamie ,	488
VIII. Dans l'Assyrie ,	489
IX. Dans la Babilonie ,	ib.
X. Dans le Pays d'Elam ou la Perse ,	491
XI. Dans l'Égypte ,	ibid.
XII. Dans l'Arabie ,	492
Autres Pays éloignés dont il est parlé dans l'Écriture Sainte ,	494
<b>SECONDE PARTIE. Géographie de la Judée ou</b>	
<b>Terre Sainte,</b>	<b>495</b>
<b>CHAPITRE I. De la Judée , ou Terre des Hébreux , ou Israélites ,</b>	<b>495</b>
<b>ARTICLE I. De la Judée en général,</b>	<b>ibid.</b>
<b>ART. II. Des XII. Tribus en particulier,</b>	<b>499</b>
§. I. Des trois Tribus au-delà du Jourdain.	500
§. II. Des six Tribus en-deçà du Jourdain , du Sud au Nord ,	504
§. III. Des trois tribus vers la Méditerranée , ou la grande Mer ,	515
<b>CHAP. II. Du pays des Philistins , &amp; des autres Peuples voisins de la Judée :</b>	<b>518</b>
<b>CHAP. III. Division de la Judée depuis le retour de la captivité , &amp; particulièrement sous Herode le Grand &amp; ses enfans ,</b>	<b>522</b>
<b>CHAP. IV. Division de la Palestine sous les Romains,</b>	<b>525.</b>
<b>CHAP. V. Division de la Terre-Sainte , sous le Christianisme , &amp; du tems des Croisades ,</b>	<b>ibid.</b>
<b>CHAP. VI. Division de la Judée , ou Terre-Sainte , sous les Turcs ,</b>	<b>526</b>



## GÉOGRAPHIE ECCLÉSIASTIQUE.

- 498  
la Judée,  
breux, ou  
495  
la Judée en  
ibid.  
II. Tribus  
499  
bus au-de-  
50-  
en-deçà  
du Sud au  
504  
ribus vers  
, ou la  
515  
s des Phi-  
utres Peu-  
a Judée:  
518  
on de la  
our de la  
ticuliere-  
de Grand  
522  
n de la  
Romains,  
525.  
de la Ter-  
e Chris-  
tems des  
ibid.  
de la Ju-  
ate, sous  
526
- pe,  
ART. IV. Archevêchés & Evêchés du Nord de l'Europe, 557  
562  
§. I. Archevêchés & Evêchés des Isles Britanniques, ib.  
§. II. Archevêchés & Evêchés de Danemarck & de Norwége, 566  
§. III. Archevêchés & Evêchés de Suède, 568  
CHAP. II. Des Archevêchés & Evêchés de l'Eglise Latine, en Asie, & des Orientaux qui lui sont unis, 569  
Archevêché de Goa, 570  
Archevêché d'Angamale, sur la Côte de Malabar, ibid.  
Archevêché de Manille, ibid.  
Eglise Patriarchale des Maronites, ibid.  
Arméniens Catholiques, 572  
Chaldéens ou Nestoriens, 573  
Syriens, ci-devant Jacobites, ibid.  
CHAP. III. Des Evêchés de l'Eglise Latine en Afrique, 574  
CHAP. IV. Des Archevêchés & Evêchés de l'Amérique, 575  
Table Géographique des Archevêchés & Evêchés de l'Eglise Latine, 577  
CHAP. V. Des Patriarchats de l'Eglise Grecque, & des autres Eglises Schis-
- CHAPITRE PRELIMINAIRE. De l'Origine de la forme qu'a reçu le Gouvernement Ecclésiastique; & de la distinction des Eglises Latine & Grecque, 528  
CHAP. I. Des Archevêchés & Evêchés de l'Eglise Latine, 530  
ART. I. Archevêchés & Evêchés du Midi de l'Europe, 531  
§. I. Archevêchés & Evêchés d'Espagne, ibid.  
§. II. Archevêchés & Evêchés de Portugal, 535  
§. III. Archevêchés & Evêchés d'Italie, 536  
1. Archevêchés & Evêchés de la haute Italie, 537  
2. Archevêchés & Evêchés de l'Italie moyenne, 539  
3. Archevêchés & Evêchés de la basse Italie, 541  
4. Archevêchés & Evêchés des Isles de l'Italie, 545  
ART. II. Des Archevêchés & Evêchés situés dans le milieu de l'Europe, 546  
§. I. Archevêchés & Evêchés de la France, ibid.  
§. II. Archevêchés & Evêchés d'Allemagne, 542  
§. III. Archevêchés & Evêchés de Pologne, 554  
ART. III. Archevêchés & Evêchés situés dans la partie orientale de l'Euro-

matiques, 579	11. Des Géorgiens & des Mingréliens, 590
ART. I. Du Patriarchat de Constantinople, 580	1. Des Géorgiens, <i>ibid.</i>
ART. II. Du Patriarchat d'Antioche, 583	2. Des Mingréliens, 591
ART. III. Du Patriarchat de Jérusalem, 585	III. Des Syriens - Jacobites, 592
ART. IV. Du Patriarchat d'Alexandrie, 586	IV. Des Arméniens de Perse, 593
ART. V. Des Eglises qui ne sont ni du Rit Grec, ni du Rit Latin, 587	V. Des Arméniens de Turquie, 595
I. L'Eglise de Russie, 588	VI. Des Nestoriens, 596
	VII. Des Cophtes, 598
	VIII. Des Abissins, 599

Fin de la Table des Chapitres.

E R R A T A.

T O M E I.

- P** Age 25. ligne 21. d'Orient en Occident, lisez, d'Occident en Orient.  
 89. lig. 2. effacez de  
 212. lig. 29. ajoutez, & éteint en 1755.  
 228. lig. 33. ajoutez, & éteint en 1757.  
 428. lig. 14. ALEX, lisez, AXEL.  
 445. lig. 28. après le mot propre, ajoutez, le Comasc.  
 492. lig. antepenult. le CESEA, lisez, le CESENA.  
 594. lig. 21. Diepholt, ajoutez, & le Duché de Ferden.

T O M E II.

- P** Age 148. ligne dernière de la Note, ne l'étant que, lisez, ne l'étant pas.  
 329. lig. 15. Mercé, lisez, Meroé.  
 484. lig. 6. qui s'exprime, lisez, laquelle s'appelle Langue de Gomraeg.  
 558. lig. 20. Daguse, lisez, Raguse.  
 586. lig. 12. Salath, lisez, Salth.

GÉOGRAPHIE

s & des Min- 590  
 s, ibid.  
 ens, 591  
 . Jacobites, 592  
 ens de Perse, 593  
 ens de Tur- 595  
 ens, 596  
 s, 598  
 s, 599



# GEOGRAPHIE MODERNE.

SUITE DE LA SECONDE PARTIE,  
 Qui contient les Etats situés au Nord & à l'Orient  
 de l'Europe.

## CHAPITRE DIXIÈME. *Des Isles Britanniques.*



**L**es Isles Britanniques consistent en  
 deux grandes Isles, & plusieurs  
 petites: elles composent les Royau-  
 mes d'Angleterre, d'Ecosse & d'Ir-  
 lande: les deux premiers s'appel-  
 lent la Grande-Bretagne, & le dernier garde le  
 nom d'Irlande.

### ARTICLE I. *De l'Angleterre.*

**C**E Pays est entre le cinquantième & le cin-  
 quante-fixième degré de latitude, & entre  
 le douzième & le dix-neuvième de longitude.  
 Quoiqu'il soit au Nord, l'air y est assez tempéré.

*Tome II.*

**A**

et, d'Occi-

z, le Co-  
 CESENA.  
 Duché de

étant que,

e s'appelle

APHIE

## 2 GEOGRAPHIE MODERNE.

on n'y ressent ni de grandes chaleurs, ni de grands froids. Les brouillards y regnent quelquefois des mois entiers. Il n'y a ni vignes, ni oliviers : les fruits n'y sont pas si bons qu'en France & dans les Pays Méridionaux d'Europe ; mais en récompense la laine des bestiaux y est très-fine, parceque les troupeaux passent les jours & les nuits presque toute l'année dans les pâturages qui y sont excellens, sans craindre les loups, dont le Pays est tout-à-fait exempt, depuis l'an 966. qu'ils furent exterminés par les soins du Roi Edgar. Mais de peur qu'il n'en vienne du côté de l'Ecosse, on a mis sur les frontieres de ce Pays des gardes. On n'y voit point non plus d'ours ni de sangliers. Le terroir est très-fertile en bled, & on y trouve des mines d'étain fin & de plomb. Le commerce y est d'autant plus florissant, que la Noblesse peut s'y appliquer sans déroger. Les principales marchandises qu'on tire de ce Royaume sont l'étain, le plomb, le charbon de terre, le beurre, le fromage, les cuirs & les étoffes qui s'y fabriquent, & qui se transportent en Allemagne, en Pologne, en Turquie, en Moscovie, & jusque dans la Perse. Les chevaux en sont très-estimés, & le gibier y abonde.

L'Angleterre, qui s'appelloit autrefois *Albion* & *Bretagne*, tire son nom des Angles, Peuples de la basse Allemagne, qui, unis avec les Saxons, s'en emparerent dans le cinquième siècle. Les Bretons les avoient appellés à leur secours, pour résister aux Pictes, Peuples sauvages du Nord de l'Isle, qui profiterent de la retraite des soldats Romains dont on avoit besoin ailleurs, pour désoler la Bretagne Romaine, qui comprenoit l'Angleterre, & pendant un tems l'Ecosse méridionale. Les Saxons, assistés des Angles, ayant vaincu ces Barbares, forcerent ensuite les Bretons à se retirer dans la Principauté de Galles :

## DE L'ANGLETERRE.

3

une partie se réfugia dans la Province de France, appelée depuis *Bretagne* de leur nom. Les Angles & les Saxons, étant devenus ainsi les maîtres de cette Ile, y fonderent sept Royaumes, qui furent réunis l'an 801. sous un seul Roi nommé Egbert, descendu des Angles. Edmond II. le dernier de la race d'Egbert, ayant été détrôné par Canut, Roi de Danemarck, ce Prince monta sur le trône d'Angleterre l'an 1017. Edouard le Confesseur étant mort l'an 1066. Guillaume Duc de Normandie, surnommé *le Conquérant*, qu'il avoit choisi pour son successeur, se mit en possession de ce Royaume, qui a passé dans deux familles issues par les femmes de ce même Guillaume; sçavoir, dans celle d'Etienne de Blois, Comte de Boulogne, qui lui succéda du chef de sa mere Alix, fille de Guillaume le Conquérant; & ensuite dans celle de Henri II. par les droits que Mahaut sa mere y avoit, comme fille de Henri I. troisième fils du Guillaume dont on vient de parler. La Couronne passa après cela dans les familles de Lancastré & d'Yorck, qui étoient deux branches cadettes d'Edouard III. descendu de Henri II. & qui se firent à ce sujet de cruelles guerres; mais leurs divisions s'éteignirent par le mariage de Henri VII. de la Maison de Lancastré, avec l'héritiere de la Maison d'Yorck, Elisabeth fille d'Edouard IV.

Henri VIII. ayant fait schisme avec l'Eglise Romaine, laissa un fils nommé Edouard VI. qui introduisit dans ses Etats la Prétendue Réformation. Marie sa sœur qui lui succéda, rétablit la Religion Catholique; mais Elisabeth, sœur de Marie, retourna à la Religion Prétendue Réformée. Après sa mort, Jacques Stuart, Roi d'Ecosse, VI. du nom, devint Roi d'Angleterre, & laissa en mourant un fils nommé Charles I. qui



#### 4 GEOGRAPHIE MODERNE.

fut décapité en 1649. par les intrigues d'Olivier Cromwel.

En 1660. les Anglois rappellerent le fils de Charles I. qui prit le nom de Charles II. Ce Prince mourut sans enfans, & laissa le trône à son frere Jacques II. après l'avoir possédé vingt-cinq ans. Celui-ci ayant été chassé d'Angleterre en 1688. pour son attachement à la Religion Catholique, vit sa Couronne passer à Guillaume III. Prince d'Orange, de la Maison de Nassaw, qui avoit épousé Marie, fille aînée du Roi Jacques. Après la mort de la Reine Anne, deuxième fille du Roi Jacques II. la Couronne a été transférée en 1714. dans la Maison du Duc de Brunswick, Electeur d'Hanovre. Le Roi Georges II. qui est monté en 1727. sur le trône, est de cette famille, & appartient par les femmes à la Maison de Stuart, descendant d'une sœur de Charles I.

Le Gouvernement est tout à la fois Monarchique, Aristocratique, Démocratique. Il est Monarchique, étant gouverné par un Roi dont la Couronne passe même aux filles. Son Aristocratie consiste dans l'autorité du Parlement, sans le consentement duquel le Roi ne peut faire aucunes Loix ni aucunes Impositions. Le Parlement est composé de deux Chambres : la premiere qu'on appelle la *Chambre Haute*, ou des Pairs ; parceque les Princes du Sang, les Ducs, Comtes, Barons, Archevêques & Evêques y ont entrée ; ainsi que les seize Pairs choisis d'Ecosse, le Parlement d'Ecosse étant aujourd'hui réuni à celui d'Angleterre. Ils sont en tout au nombre de 204 ; sçavoir, 188. pour l'Angleterre, & 16. pour l'Ecosse. La seconde Chambre se nomme *Basse*, ou des *Communes*, parcequ'elle est formée des Députés des Villes ou Bourgs Royaux. Comme ces Députés qui sont au nombre de 558. dont 24. de la Principauté de Galles & 45. d'Ecosse,

## DE L'ANGLETERRE.

3

Sont tirés d'entre le peuple, & qu'ils ont part au Gouvernement par l'autorité qu'ils ont dans le Parlement, on peut dire que la Démocratie a lieu en Angleterre. Ces Chambres délibèrent séparément : quand elles sont d'accord, la Loi passe, pourvu que le Roi y donne son consentement. Il peut convoquer, casser ou proroger le Parlement : Il a droit encore de disposer de toutes les Charges Ecclésiastiques, Civiles, & Militaires. Il jouit de deux millions de livres sterling de revenu, c'est-à-dire, d'environ 28. millions de notre monnoye.

On conçoit par-là que les Rois d'Angleterre viennent facilement à bout de faire passer dans le Parlement les Réglemens qu'ils souhaitent : ils ne le font pas par autorité, mais ils y ont grand nombre de créatures à qui l'espérance d'obtenir des Charges ou de l'argent, fait prendre les intérêts du Roi.

Les Anglois sont braves, adroits, ingénieux, courageux, beaux & bien faits pour la plupart : la Noblesse y est en général fort polie, mais le Peuple très-grossier, méprisant toutes les autres Nations. Leur Cavalerie n'est pas fort estimée, mais leur Infanterie est une des meilleures de l'Europe.

La Religion de l'Etat est la Calviniste : elle est partagée en deux branches, l'Episcopale & la Presbytérienne. L'Episcopale est ainsi nommée, parcequ'elle a conservé les Evêques qui gouvernent sous l'autorité du Roi, qui en est le chef. Elle est dominante, & s'appelle la Religion Anglicane. La Presbytérienne est celle qui dépend des Ministres & des Anciens. Il y a encore plusieurs Religions en Angleterre, & un grand nombre de Sectes y sont tolérées. L'impiété & l'irreligion y font tous les jours de nouveaux progrès. La seule Eglise Catholique n'a pas le libre exercice de sa Religion.

## 6 GEOGRAPHIE MODERNE.

Il y a dans ce Royaume deux fameuses Universités, Oxford & Cambridge dans les Comtés de même nom.

Les principales Rivieres sont: à l'Orient, la Tamise & l'Humber; & à l'Occident, la Saverne:

La *Tamise* a deux sources fort éloignées l'une de l'autre. La premiere est l'*Yse*, qui sort du Comté de Gloucester, & passe à Oxford: l'autre est la *Tame*, qui prend sa source dans le Comté d'Harford à l'Ouest, s'unit à l'*Yse* au-dessous d'Oxford, & ne forme plus avec cette Riviere qu'un même Fleuve, qui prend le nom de *Tamise*, passe à Londres & se décharge dans la mer, à l'Orient.

L'*Humber* peut être regardé comme un bras de mer dans lequel se déchargent un grand nombre de Rivieres, dont la principale est la *Trent*, qui prend sa source dans le Comté de Stafford, traverse celui de Nottingham, & se jette dans l'*Humber*, à l'Occident de Barton.

La *Saverne* prend sa source dans les Montagnes du Comté de Montgomery, passe à Shrowersburi, à Worcester, à Gloucester, & au-dessous de cette Ville se jette dans la Mer, à l'Occident.

Les deux principaux Golphes de ce Royaume sont celui de *Boston*, à l'Orient, & le *Canal de S. Georges*, à l'Occident.

Ce Royaume se divise en Angleterre à l'Orient; & en Principauté de Galles, à l'Occident. On y compte cinquante-deux Comtés, que l'on nomme *Shires*, c'est-à-dire, *Partage* ou *division*, en langage du Pays. Il y en a quarante en Angleterre, dont six vers le Nord, dix-huit au milieu, six à l'Orient, dix au Midi, & les douze autres sont à l'Occident dans la Principauté de Galles. Les fils aînés des Rois d'Angleterre portent le titre de Princes de Galles.

## DE L'ANGLETERRE:

7

### S. I. Des six Comtés du Nord.

1. *Northumberland*. Ce Comté portoit autrefois le titre de Royaume, & il étoit fort étendu: il a douze Villes (a) à marché, envoie huit Députés au Parlement, & renferme aujourd'hui,

*NEUCASTLE*, sur la *Tine*, Capitale, Duché, Ports, Place forte. C'est une grande Ville, peuplée & fort marchande.

On voit près de cette Ville les ruines d'une grande muraille qui s'étendoit d'une mer à l'autre, & qui avoit été bâtie par les Romains, pour mettre le Pays à couvert des incursions des Pictes & d'autres Peuples sauvages du Nord de l'Ecosse, que les Romains n'avoient pu soumettre. Cette muraille fut faite de plâtre par l'Empereur Adrien, qui la fortifia de palissades. L'Empereur Sévère la fit construire ensuite de pierres, avec des tours de mille en mille où il y avoit garnison. Enfin Aétius, Général Romain, la rebâtit en briques en 430. Elle avoit dix-huit pieds d'épaisseur & douze de hauteur.

*BARWICK*, à l'extrémité septentrionale, & à l'embouchure de la *Twéde*. Cette Ville est très-commerçante par sa situation sur la mer.

2. *Cumberland*, à l'Occident, Duché, dont le second fils du Roi d'Angleterre *Georges II.* porte le titre. Il a quatorze Villes à marché, & envoie six Députés au Parlement.

*CARLISLE*, Capitale, Evêché, sur l'*Eden*. Cette Ville est considérable & forte. Le Roi *Henri VIII.* y a fait bâtir une Citadelle.

(a) Ce que nous disons ici du Comté de *Northumberland*, qu'il contient douze Villes à marché, ne doit pas s'entendre de maniere que tous les lieux de ce Comté où il y a marché soient des Villes proprement dites. Ce ne sont pour la plupart que des bourgs. Il en est de même des Comtés suivans.

### 8. GEOGRAPHIE MODERNE.

3. *Westmorland*. Ce Comté renferme huit Villes à marché, & envoie quatre Députés au Parlement.

*KENDALLÉ*, Capitale, sur le Ken. C'est une Ville riche & peuplée, où il se fait un grand commerce de draperies, d'étoffes de laines, de bas & de chapeaux.

4. *Durham*, à l'Orient. Il renferme neuf Villes à marché, & envoie quatre Députés au Parlement.

*DURHAM*, sur la *Were*, Evêché suffragant d'*Yorck*. C'est le plus riche Evêché du Royaume.

5. *Yorck*, à l'Orient. Ce Comté contient cinquante-huit Villes à marché, & envoie trente Députés au Parlement.

*YORCK*, anciennement *EBORACUM* ou *BRI-GANTIUM*, Capitale, Archevêché, sur l'*Youre*. C'est la seconde Ville du Royaume en grandeur & en beauté: elle est riche & peuplée. Sa Cathédrale est une des plus belles de l'Europe. On y compte jusqu'à 28. Eglises ou Chapelles. Cette Ville étoit en si haute estime parmi les Romains, que l'Empereur Sévere y avoit un Palais où il est mort. Son Archevêque couronne la Reine, & est son Chapelain perpétuel. Il prétendoit à la Primatie, mais la Reine Elifabeth décida en faveur de l'Archevêque de Cantorberi, à condition qu'il garderoit le célibat. *Yorck* est un titre de Duché affecté à un Prince de la famille Royale. Son Maire porte le titre de *Lord*, ainsi que celui de Londres. Ce sont les seuls Maires d'Angleterre qui aient cet honneur.

*HULL*, ou *KINSTON*, Port, sur l'*Humber*. Cette Ville est forte & commerçante.

*HALIFAX*, au Sud-Ouest d'*Yorck*, près le *Calder*, qui se jette dans l'*Humber*. Cette Ville est connue par sa Manufacture de laines.

*RICHMOND*, sur la *Swale*, au Nord-Ouest

DE L'ANGLETERRE. 9

d'Yorck, est la principale Ville d'un territoire de son nom, où il y a des mines de plomb, de cuivre & de charbon de terre.

6. *Lancastre*, à l'Occident. Ce Comté a vingt-sept Villes à marché, & envoie quatorze Députés au Parlement.

LANCASTRE, sur la Riviere de Lan, *Capitale*. Elle a donné son nom à l'illustre Maison de Lancastre, de laquelle sont sortis quatre Rois d'Angleterre. Ses divisions avec celle d'Yorck ont presque ruiné le Royaume.

PRESTON, au Sud de Lancastre, sur la Rible. Cette Ville est grande & belle, mais peu peuplée. Le Prétendant y fut défait en 1715.

LEVERPOLE, au Sud-Ouest. Cette Ville a un Port formé par la riviere de Mersey.

WIGON, au Nord-Est de Leverpole, sur la riviere de Dugless.

MANCHESTER, à l'Orient de Leverpole, *Duché* sur le Speldein. Cette Ville est riche, belle, peuplée, & a des Manufactures de laine & de coton.

S. II. *Des dix-huit Comtés du milieu.*

Ces Comtés comprennent l'ancien Royaume de Mercie : on peut les diviser en deux classes : la première en renferme huit vers les Provinces du Nord : la seconde dix, entre la Principauté de Galles, & les Provinces de l'Est.

I. *Les huit Comtés vers les Provinces du Nord.*

1. *Chester*. Cette Province abonde en pâturages ; & on y fait les meilleurs fromages d'Angleterre. Elle a douze Villes à marché, & envoie quatre Députés au Parlement.

CHESTER, *Evêché*, *Port*, sur la Dée. C'est une grande Ville, riche & marchande.

2. *Darby*. Ce Comté a onze Villes à marché ;

10 GEOGRAPHIE MODERNE.

& envoie quatre Députés au Parlement.

DARBY, *Capitale*, sur la riviere de Darwe. Cette Ville est riche, commerçante & peuplée. C'est la patrie de Jean Flamstéede, célèbre Astronome, auteur d'éphémérides, & d'autres ouvrages.

3. *Nottingham*. Il a huit Villes a marché, & envoie huit Députés au Parlement.

NOTTINGHAM, au confluent du Lean & de la Trent, *Capitale*. C'est une belle Ville qui a un vieux Château ; elle a donné naissance au fameux Thomas Crammer, Archevêque de Cantorberi, qui cassa le mariage de Henri VIII. avec Catherine d'Aragon, & autorisa le schisme de ce Roi avec l'Eglise Romaine.

4. *Lincoln*. Ce Comté a trente Villes à marché, & envoie douze Députés au Parlement. Il a donné naissance au célèbre Isaac Newton, un des plus grands hommes d'Angleterre.

LINCOLN, *Capitale*, sur la Witham, *Evêché* suffragant de Cantorberi : elle étoit la Capitale du Royaume de Mercie. Sa Cathédrale est très-belle.

5. *Shrop*, à l'Occident, près la Principauté de Galles. Il a seize Villes à marché, & envoie douze Députés au Parlement.

SHROWESBURY, *Capitale*, grande & belle Ville bien peuplée & marchande : elle est située dans une presqu'Isle formée par la Saverne.

6. *Stafford*. Ce Comté renferme dix-neuf Villes à marché, & envoie dix Députés au Parlement. Le célèbre Jean Lighfoot, un des plus sçavans hommes dans la connoissance de l'Hébreu, du Talmud & des Rabbins, y est né.

STAFFORD, ancienne & jolie Ville située entre la Saw & la Trent.

LICHEFIELD, *Evêché*.

7. *Leicester*. Ce Comté a onze Villes à marché, & envoie quatre Députés au Parlement.

## DE L'ANGLETERRE.

11

**LEICESTER**, Capitale, Ville renommée pour la fine de ses laines dont elle fait un grand débouché.

8. **Rusland**. Il a deux Villes ou Bourgs à marché, & envoie deux Députés au Parlement.

**OUCKAM**, qui n'est qu'un bon Bourg, principal lieu de ce Comté.

II. *Les dix Comtés entre la Principauté de Galles, & les Provinces de l'Est.*

1. **Hereford**. Ce Comté a huit Villes à marché, & envoie huit Députés au Parlement.

**HEREFORD**, Capitale, Evêché, sur la Wic. Le terroir de cette Ville est très-fertile.

2. **Worcester**. Il a douze Villes à marché, & envoie neuf Députés au Parlement.

**WORCESTER**, Capitale, Evêché, sur la Saverne.

3. **Warwich**. Il a quatorze Villes à marché, & envoie six Députés au Parlement. Il a donné naissance à Guillaume Shakespeare, le plus célèbre Poète tragique de l'Angleterre, & à la mémoire duquel on a érigé un superbe monument dans l'Abbaye de West-Minster.

**WARVICH**. C'est une Ville bien bâtie & propre, située sur une colline près l'Avon.

**COVENTRI**, au Nord de Warwich. L'Evêque de Lichfeild y réside.

4. **Northampton**. Ce Comté a quinze Villes à marché, & envoie neuf Députés au Parlement.

**NORTHAMPTON**, Capitale, belle Ville sur le Nen. On y fait un assez grand commerce de cuirs. C'est la patrie de Samuel Parker, sçavant Evêque d'Oxford.

**PETERBOROUGH**, Evêché suffragant de Cantorberi, sur la même Riviere.

5. **Hungtington**, à l'Orient. Il a treize Villes à marché, & envoie neuf Députés au Parlement.

**HUNGTINGTON**, Capitale, sur l'Ouse.

A vj





12 GEOGRAPHIE MODERNE.

6. *Monmouth*, à l'Occident. Il a sept Villes à marché, & envoie trois Députés au Parlement.

*MONMOUTH*, Duché, situé au confluent des rivières de *Wie* & de *Monnow*. C'est la patrie de *Henri V*.

*NEUFORT*, près l'embouchure de la *Saverne*.

7. *Glocester*. Ce Comté a vingt-sept Villes à marché, & envoie huit Députés au Parlement.

*GLOCESTER*, anciennement *CLAVUM*, Evêché sur la *Saverne*, Duché. Cette Ville est grande & bien peuplée.

*BARKLEY*, au Sud-Ouest de *Glocester*.

*BRISTOLL*, Evêché, vers l'embouchure de la *Saverne*. C'est la troisième Ville d'Angleterre, & la plus marchande après *Londres*. Elle est propre & bien bâtie; mais les rues y sont très-étroites. La marée y fait remonter les gros vaisseaux. Le beurre des environs de cette Ville est fort estimé. Quoique *Bristoll* soit située entre les Provinces de *Glocester* & de *Sommerfet*, elle ne dépend ni de l'une ni de l'autre; mais se gouverne par ses propres Magistrats, sous l'autorité du Roi & du Parlement. On admire son Eglise de sainte Marie, dont le clocher est extrêmement élevé.

8. *Oxford*. Il a douze Villes à marché, & envoie neuf Députés au Parlement.

*OXFORD*, autrefois *OXONIUM*, Capitale, au confluent du *Cherwel* & de l'*Yse*, laquelle s'unissant à la *Tame*, forme la *Tamise*, Evêché, Université très-célèbre qui a 8. Colléges bien rendus, & sept autres sans revenus. Cette Ville a un Jardin de plantes, une très-belle Imprimerie & une Bibliothèque publique qui passe pour une des plus belles de l'Europe pour le grand nombre de ses livres & de ses manuscrits rares. *Oxford* envoie quatre Députés au Parlement, deux de la part de l'Université, & deux de la part de la Ville.

DE L'ANGLETERRE. 13

9. *Buckingham*. Le nom de ce Comté est fort connu pour ses laines qui sont fort estimées. Le pain & le bœuf y sont excellens. Il a quinze Villes à marché, & envoie quatorze Députés au Parlement.

BUCKINGHAM, sur l'Ouse.

10. *Bedford*. Ce Comté a neuf Villes à marché, & envoie quatre Députés au Parlement.

BEDFORD, Capitale, Duché, sur l'Ouse. Cette Ville est assez belle.

S. III. Des six Comtés de l'Orient.

Ces six Comtés s'appellent *Provinces de l'Est* : les trois premiers formoient l'ancien Royaume d'Eastangle, & les trois autres celui d'Essex, c'est-à-dire, des Saxons orientaux.

1. *Norfolck*. Ce Comté a trente-trois Villes à marché, & envoie douze Députés au Parlement.

NORWICH, Evêché, au confluent du Wender & de la Yare. Cette Ville est la quatrième d'Angleterre pour sa beauté, sa grandeur & ses richesses. Elle est renommée pour sa Manufacture d'étoffes. C'est la patrie de Matthieu Parker, Archevêque de Cantorbery, auteur d'un Traité sur l'antiquité de l'Eglise Britannique, & de Samuel Clarke, célèbre auteur Anglois, qui a réfuté Hobbes & Spinosa, Déistes trop suivis.

YARMOUTH, Port, à l'Orient. On y pêche beaucoup de harengs.

LINN, Port, à l'embouchure de l'Ouse.

2. *Suffolck*. Il a vingt-une Villes à marché, & envoie seize Députés au Parlement.

IPSWICH, Capitale. C'est une grande Ville ; belle & peuplée, avec un Port commode. Le Cardinal Wolfey y est né.

ORFORD, Comté. Cette petite Ville a un Havre.

CLARE, à l'Occident, C'est une petite Ville avec le titre de Comté.

## 14 GEOGRAPHIE MODERNE.

3. *Cambridge*. Il a sept Villes à marché & envoie six Députés au Parlement.

CAMBRIDGE, sur la riviere de Cam, *Université*, *Capitale*, *Duché*. Son Université est très-florissante, & a 16. Colléges. Elle envoie un Député au Parlement, & la Ville un autre.

ELY, *Evêché*, sur l'Ouse.

4. *Hartford*. Ce Comté a dix-huit Villes à marché, & envoie six Députés au Parlement.

HARTFORD, *Capitale*, sur la riviere de Lea. Elle est ancienne, & n'est plus si considérable qu'autrefois.

SANT-ALBANS.

5. *Essex*. Il a vingt-sept Villes à marché, & envoie huit Députés au Parlement.

COLCHESTER, anciennement COLONIA, sur la Colne, *Evêché* suffragant de Cantorbery. Cette Ville est très-ancienne, & célèbre pour ses huîtres excellentes.

MALDON, au Sud-Ouest de Colchester.

HARWICH, *Port*, à l'embouchure de la Stoure; Il part de cette Ville deux fois la semaine, des Paquebors pour la Hollande.

6. *Middlesex*. Il a sept Villes à marché; & envoie huit Députés au Parlement.

LONDRES, autrefois LONDINIUM & AUGUSTA TRINOBANTUM, *Evêché*, *Capitale* de toute l'Angleterre, sur la Tamise. C'est une Ville des plus grandes, des plus belles, des plus riches & des plus marchandes de l'Europe. Les Rois d'Angleterre demeuroient autrefois dans le Palais appellé *Vith-Hal*, qui a été brulé en 1698. & dont il n'est presque plus resté qu'une salle superbe, convertie aujourd'hui en Chapelle. Ils résident maintenant dans un autre Palais nommé Saint-James, qui a un très-beau Parc. L'Eglise Cathédrale de Saint Paul est très-belle. Le couronnement des Rois & des Reines se fait dans l'Eglise de *West-Munf-*

DE L'ANGLETERRE. 15

ter : ce nom signifie *Monastere situé à l'Occident*. C'étoit en effet une célèbre Abbaye autrefois éloignée de Londres de près de mille pas ; à présent elle se trouve renfermée dans son enceinte : cette Abbaye a ses franchises & sa police particuliere : le Parlement s'y assemble dans le Palais qui appartenoit à son Abbé ; elle est encore le lieu de la sépulture des Rois. On y a achevé en 1750. un magnifique pont large de 58. pieds & long de 1223. d'un quai à l'autre. Il a treize larges arcades, & deux petites. La Tour de Londres est assez connue. C'est une Forteresse d'un mille de tour, ainsi nommée à cause d'une grande tour blanche & quarrée qui est au milieu. On y fabrique la monnoie, & elle a un Arsenal où il y a dequoi armer soixante-mille hommes. On y garde les Ornemens qui servent au Couronnement des Rois, & on y renferme les Prisonniers d'Etat. La Bourse où s'assemblent les marchands est une des plus belles de l'Europe. La Douane est un bâtiment magnifique destiné à recevoir les droits d'entrée & de sortie de toutes les marchandises. La pyramide érigée en mémoire de l'incendie de Londres arrivé en 1666. qui dura trois jours entiers, & consuma une grande partie de la Ville & un grand nombre de beaux édifices, est une colonne ronde de 200. pieds de hauteur, & de 15. pieds de diametre. C'est un morceau d'Architecture des plus hardis. Les grands Vaisseaux remontent jusque dans la Ville par la Tamise, sur laquelle il y a un Pont magnifique, composé de dix-neuf arcades de pierres. Il a huit cens pieds de long, trente de large, & soixante de haut, avec un pont-levis presqu'au milieu. De chaque côté on voit un rang de maisons, avec des boutiques bien fournies. Il a été bâti assez longtems avant celui de West-Munster. On compte huit cens mille ames dans Londres. On y a fondé

## 16 GEOGRAPHIE MODERNE.

une Société Royale des Sciences, & des Ecoles publiques, où l'on enseigne *gratis* toutes sortes de Métiers aux pauvres. Cette Ville passe pour être plus longue que Paris, mais elle est moins large. La plupart des rues sont larges & droites : elles ont une espèce de trottoir ou banquette des deux côtés le long des maisons pour les gens de pied ; les voitures passent dans le milieu. Il y a une Poste établie seulement pour le dedans de la Ville, qui fournit une grande commodité aux Habitans, qui peuvent se donner réciproquement de leurs nouvelles tous les jours à un prix extrêmement modique. Mais au milieu de tous ces avantages, on y est exposé à une chose des plus disgracieuses & des plus nuisibles. C'est le brouillard épais qu'excite continuellement la fumée du charbon de terre qu'on y brûle faute de bois. Ce brouillard non-seulement salit le linge & tous les meubles, mais de plus il cause une maladie qu'on appelle *Phis-sie*, ou *Consumption*. Les Etrangers n'y trouvent d'autre remède que d'abandonner promptement le Pays. C'est la patrie du célèbre Thomas Morus, Chancelier d'Angleterre, qui fut décapité, parce qu'il ne voulut jamais reconnoître Henri VIII. pour Chef de l'Eglise Anglicane; de François Bacon aussi Chancelier d'Angleterre, célèbre Juris-consulte, Poète & Historien; du fameux Poète Milton, & de plusieurs autres hommes illustres.

HAPTONCOURT, Château Royal à quatre lieues de Londres, au Sud-Ouest sur la Tamise.

KENSINGTON est un autre Château Royal ; à une lieue & demie de Londres. L'air y est très-bon.

### §. IV. Des dix Comtés du Midi.

Ces dix Comtés, d'Orient en Occident, sont partagés en deux classes ; il y en a cinq vers l'Orient qu'on appelle *Provinces du Sud*. Les cinq

autres vers l'Occident se nomment *Provinces de l'Ouest*.

1. *Kent*. Ce Comté portoit autrefois le titre de Royaume. Il a trente-une Villes à marché, & envoie dix Députés au Parlement.

CANTORBERI, autrefois DUROVERNUM, ou DUROBERNIUM, *Archevêché*, sur la petite riviere de Stoure. Cette Ville est très-ancienne. Son Eglise Métropolitaine est belle & la plus grande du Royaume : elle étoit extrêmement riche ; mais Henri VIII. en fit enlever toutes les richesses, lorsqu'il s'empara des biens de l'Archevêché, qui montoient à trois cens cinquante mille livres. Son Prélat est Primat & premier Pair du Royaume ; il couronne les Rois, dont il est le premier Chapelain. Il a droit de convoquer le Synode National du Royaume. Il possède une belle maison près Londres, nommée *Lambeth*. C'est la patrie de Guillaume Somner, habile Antiquaire, & auteur d'un Dictionnaire Saxon, & d'autres Ouvrages.

DOUVRES, autrefois DUBRIS PORTUS, *Port*, sur le Pas de Calais. C'est le passage le plus ordinaire d'Angleterre en France. Cette Ville est une des cinq dont les Députés au Parlement sont appelés les Barons des cinq Ports.

ROCHESTER, autrefois DUROBREVIS ou DUROBRUS, *Evêché*, à l'Occident de Cantorberi, sur la riviere de Medway.

Entre Douvres & l'Isle de Tanet est la rade des Dunes.

2. *Suffex*. Ce nom signifie, *Saxons Méridionaux*. Ce Comté portoit autrefois le titre de Royaume. Il a dix-sept Villes à marché, & envoie vingt-deux Députés au Parlement.

CHICHESTER, *Evêché*. Cette Ville qui est un Comté, est renommée pour ses excellentes écritures.

18 GEOGRAPHIE MODERNE.

ARONDELL, près de Chichester, Comté. Cette Ville est très-ancienne, & célèbre par les marbres que les Comtes d'Arondell y ont fait transporter ; ils font aujourd'hui partie des marbres d'Oxford. Ces marbres qui ont été tirés de l'Isle de Paros, marquent les époques depuis Cécrops, fondateur d'Athènes, jusqu'au Magistrat Diognète, c'est-à-dire, l'espace de 1318. ans, & ils commencent 1582. ans avant J. C.

LEWES, à l'Orient d'Arondell. C'est une Ville où l'on tient ordinairement les Assises.

HASTING. Cette Ville, une des cinq Ports, est ancienne. Sa situation, ainsi que celle des deux suivantes, est sur la côte Méridionale.

WINCHELSEY, près de la Rye, étoit autrefois une Ville considérable ; mais elle est déchue depuis que la mer s'en est retirée.

LA RYE, à l'embouchure de la rivière de même nom, est une des cinq Ports. On y pêche d'excellens harengs.

3. Surrey. Ce Comté faisoit partie du Royaume de Suffex. Il a onze Villes à marché, & envoie quatorze Députés au Parlement.

GUILFORD, Capitale, belle Ville sur le Wey : elle envoie deux Députés au Parlement ; c'est la patrie de Robert Abbot, Evêque de Salisbury, qui a écrit contre Bellarmin & Suarès sur la puissance des Rois ; & de Georges Abbot Archevêque de Cantorberi, auteur de quelques Ouvrages Théologiques.

4. Hant, ou Southampton. Ce Comté est abondant en bled, en bois, en fer & en miel. Il a sept Villes à marché.

WINCHESTER, autrefois VENTA, Evêché, Capitale. C'est une Ville grande & ancienne, qui a un beau Collège & un Château antique : elle envoie deux Députés au Parlement. Son Evêque est un des plus riches d'Angleterre.

PORTSMOUTH, *Duché*, Ville forte, située dans l'Isle de *Portsey*.

Près de cette Ville est la rade de Sainte-Hélène, \* & celle de *Spitead*. \*

SOUTHAMPTON, *Port*, au fond du Golphe d'Hampton. Cette Ville porte le titre de *Duché*.

5. *Barck*, au Nord du Comté de Southampton. Il a onze Villes à marché, & envoie neuf Députés au Parlement.

REDDING, *Capitale*, au confluent du Kennet & de la Tamise.

WINDSOR, sur la Tamise. Ce Bourg est fameux par son vieux Château richement meublé, où se tient le Chapitre de l'Ordre de la Jarretière.

6. *Wilh*. Ce Comté envoie trente-quatre députés au Parlement, & il n'y en a aucun qui en nomme un si grand nombre dans toute l'Angleterre, excepté celui de Cornouaille qui en envoie quarante-quatre. Il est remarquable par ses vastes campagnes qui nourrissent beaucoup de troupeaux de brebis, & il contient vingt-une Villes à marché.

SALISBURY, anciennement *SORBIODURUM* ou *SARRIODURUM*, *Evêché*. Cette Ville est fort riche & fort peuplée. Sa Cathédrale est remarquable par le clocher, qui est le plus élevé d'Angleterre, par ses douze portes & ses trois cens soixante-cinq fenêtres.

MALMESBURY, au Nord-Ouest de Salisburi. C'est la patrie de Thomas Hobbes, qui dès l'âge de onze à douze ans fit une Tragédie Latine traduite de la Médée d'Euripide, & dont les Ecrits Philosophiques ne sont que trop connus par son système du matérialisme.

WILTON, autrefois *ELLANDUNUM*, à l'Occident de Salisburi.



20 GEOGRAPHIE MODERNE:

7. *Sommerfet*. Il a trente-cinq Villes à marché, & envoie dix-huit Députés au Parlement.

**BATH**, Capitale, Evêché, sur l'Avon. Cette Ville est célèbre par ses Eaux chaudes & sa Manufacture de Draps.

**WELS**, anciennement **THEODORUNUM**. Cette Ville qui est jolie, a le même Evêque que Bath. Son nom signifie *Source*: elle a en effet beaucoup de sources d'eau vive; c'est près de cette Ville que sont les mines de plomb.

8. *Dorset*. Ce Comté a vingt-deux Villes à marché, & envoie vingt Députés au Parlement.

**DORCHESTER**, anciennement **DURNIUM**, Evêché, Capitale, sur la Frome. Il s'y fait un grand commerce de serges fines.

**WEYMOUTH**, \* Port, à l'embouchure de la rivière de Wey. Cette Ville est fort marchande.

9. *Devon*. Ce Comté a trente-huit Villes à marché, & envoie vingt-six Députés au Parlement.

**EXCESTER**, autrefois **ISCA**, ou **ISACA**, Capitale, sur la rivière d'Ex. C'est une grande & belle Ville, très-riche & fort marchande: elle a un ancien Château, qui servoit autrefois de Palais aux Rois Saxons. On y fabrique les plus beaux draps & les meilleures serges d'Angleterre.

**PLIMOUTH**, Port, à l'embouchure du Plim: C'est un des meilleurs Ports & des plus fréquentés d'Angleterre: il est défendu par trois Forts & une Citadelle.

**DARMOUTH**, Port. Cette Ville est fort marchande.

10. *Cornouaille*. Comté fameux par le bel étain qu'il fournit. Il envoie 44. Députés au Parlement, & a vingt-sept Villes à marché.

**LAUNSTON**, Capitale au Nord, jolie Ville près du Tamer,

## DE L'ANGLETERRE.

21

RODMAN dans le milieu. Cette Ville étoit autrefois Episcopale : elle porte le titre de Comté. LESWITHIEL, sur le Fowey.

FALMOUTH. C'est un bon Port défendu par deux Châteaux, près duquel est le Cap Lézard. Elle s'appelloit autrefois VOLUBA.

### S. V. Des douze Comtés de la Principauté de Galles.

La Principauté de Galles fut unie à l'Angleterre au treizième siècle par Edouard I. Elle envoie vingt-quatre Députés au Parlement d'Angleterre, & renferme cinquante-huit Bourgs à marché. Les Gallois ne sont pas Saxons, ni descendus des Anglois : mais ils sont un reste des anciens Bretons, dont ils ont conservé la Langue, que l'on croit être la même que celle des Gaulois, premiers habitans du Pays appelé aujourd'hui la France.

Les douze Comtés de l'Occident, ou de la Principauté de Galles, sont :

1. *Anglesey*, Isle. Le détroit de Menay la sépare du reste de la Province.

BEAUMARIS, Capitale, Port, sur le détroit. Edouard I. y a fait bâtir un bon Château.

2. *Carnarvan*.

CARNARVAN, Capitale, sur le détroit de Menay. C'est une Ville médiocre.

BANGOR, Evêché, au Nord-Est de Carnarvan ; sur le Menay.

3. *Denbigh*.

DENBIGH, Capitale. C'est une belle Ville, mais située dans un lieu très-mal sain. Son commerce consiste en cuirs & en gands.

4. *Flint*.

FLINT, Capitale, Ville médiocre qui a un ancien Château bâti par Henri II.

SAINT-ASAPH, Evêché, sur la Cluyd,

## 22 GÉOGRAPHIE MODERNE.

### 5. *Merionet.*

HARLEGH, *Capitale*, sur le bord de la mer.

6. *Mongomeri.* Ce Comté fournit des chevaux très-estimés.

MONGOMERY, *Capitale*, jolie Ville près la Sa-  
verne.

7. *Cardigan*, à l'Occident.

CARDIGAN, sur le bord de la mer.

8. *Radnor.* Ce Comté est le plus stérile de la  
Principauté de Galles.

RADNOR, *Capitale*, autrefois MAGNOS.

9. *Breknok.* Ce Comté est abondant en bled, en  
bétail & en poisson.

BREKNOK, *Capitale*, ancienne Ville où il se  
fait un grand commerce de laines.

10. *Pembrok.* Ce Comté est très-fertile.

PENBROCK, *Capitale*, *Port*, situé au fond du  
Havre de Milford, est défendu par deux Châ-  
teaux. C'est la patrie de Henri VII.

SAINT-DAVIDS, *Evêché*, Ville autrefois consi-  
dérable.

11. *Carmarden.*

CARMARDEN, anciennement MARIDUNUM,  
*Capitale*, Ville médiocre sur la rivière de Towy.

12. *Clamorgan.* Ce Comté est si fertile vers sa  
partie Méridionale, qu'on l'appelle le Jardin du  
Pays de Galles.

CARDIFF, *Capitale*, *Port*. Le Taff qui se dé-  
charge près de cette Ville, y forme un Port qu'à  
la rend assez marchande.

LANDAFF, *Evêché*, sur la même Rivière.

### §. VI. Des Isles qui dépendent de l'Angleterre.

L'Isle de *Man*, au Nord-Ouest : elle appartient  
au Comte de Darby : elle a un Evêque nommé  
par ce Comte ; mais il n'a pas séance au Parle-  
ment.

DOWGLAS, *Port*, en est la *Capitale* ;

## DE L'ANGLETERRE.

23

**RUSHIN.** C'est dans cette Ville que réside l'Evêque de l'Isle.

On a parlé plus haut de l'Isle d'*Anglesey*, qui est renfermée dans la Principauté de Galles.

**Les Sorlingues.** Ces Isles sont à l'Occident du Comté de Cornouaille : elles sont en très-grand nombre, mais fort petites : on y trouve beaucoup d'étain. Les principales sont *Sainte-Marie*, *Saint-Martin*, *Sainte-Hélène*, *Sainte-Marthe*, *Sainte-Agnès*.

L'Isle de *Wight*, au Midi.

**YARMOUTH**, \* *Port*, Bourg fort beau & bien fortifié. Il a donné naissance à Robert Hoocke, célèbre Mathématicien, qui a perfectionné les Microscopes, & inventé les Montres de poche.

**NIEUPORT**, *Capitale*, *Baronie*. C'est un Bourg grand & bien peuplé, avec un Havre défendu par un Château.

Vis-à-vis de Dorcester, au Midi, est l'Isle & le Château de *Portland*.

Les Isles de *Grenesey* & de *Jersey*, au Sud de l'Isle de Portland, sur la côte de Normandie. Elles faisoient autrefois partie du Duché de Normandie, & elles sont restées aux Anglois, les Rois de France ne s'étant saisi que du continent. Chacune de ces Isles a son Gouverneur nommé par le Roi d'Angleterre, aussi-bien que son Bailli pour l'administration de la Justice, & douze Jurats choisis par le Peuple. Il y a appel au Conseil d'Etat quand il s'agit d'une somme au-delà de 300. livres. Les Habitans parlent François, mais sont fort attachés au Gouvernement Anglois. *Grenesey* a cela de particulier, qu'on n'y voit aucune bête venimeuse. L'air y est très-sain, & le terroir est fertile en bleds & en fruits, & sur-tout en pommes dont on fait beaucoup de cidre.

**SAINTE-PIERRE**, \* *Capitale* de Grenesey.

**CHATEAU-CORNET**, \* *Fort* dans la même Isle;

**SAINTE-HELIER**, \* *Capitale* de Jersey.

## ARTICLE II.

*De l'Ecosse.*

**L'**Ecosse peut avoir soixante lieues de large d'Occident en Orient, & soixante-dix de long du Midi au Nord. Sa longitude est depuis le onzième degré jusqu'au seizième, & sa latitude Septentrionale depuis le cinquante-cinquième degré jusqu'au cinquante-neuvième environ.

L'air de ce Royaume est semblable à celui d'Angleterre, mais plus froid. Le terroir y est moins fertile, & rempli de montagnes. Il ne laisse pas néanmoins de produire du seigle & de l'avoine, & même du froment en certaines Provinces Méridionales. La contrée la plus peuplée & la plus marchande est vers l'Orient. L'Angleterre & les Pays Etrangers tirent de ce Pays du fer, du sel, de la laine, du plomb, des cuirs & du poisson salé. Il y a une grande quantité de loups furieux & d'une grandeur extraordinaire, avec d'autres bêtes sauvages. On y nourrit beaucoup de brebis & de bœufs. Il s'y trouve plusieurs sortes de crystaux, & en particulier du crystal de roche fort clair, & différentes pierres précieuses. La pêche y est très-abondante, sur-tout en saumons, harengs & huîtres qui renferment des perles, dont quelques-unes sont très-belles.

Plusieurs Auteurs prétendent que les Ecossois ont eu des Rois long-tems avant que les Francs s'établissent dans les Gaules dans le cinquième siècle; mais il paroît plus certain que le Royaume d'Ecosse n'a commencé qu'en 422. Après une longue suite de Rois, la Couronne passa l'an 1370. dans la Maison des Stuarts dont le nom vient de Stewar, c'est-à-dire, grand Sénéchal, dignité qui fut donnée à un des premiers Seigneurs

gneurs de cette Maison. Ce Royaume fut réuni à l'Angleterre l'an 1603. Jacques VI. Roi d'Ecosse, ayant succédé cette année à la Reine Elisabeth, comme son plus proche parent, prit le nom de *Roi de la Grande Bretagne*, pour éviter de donner la préférence à l'Ecosse sur l'Angleterre. Les Stuarts de la ligne masculine ont été exclus de l'espérance de remonter sur le Trône, par l'Acte du Parlement d'Angleterre fait en 1701. sous Guillaume III. Cet Acte, confirmé sous la Reine Anne, porte que la succession sera dévolue à la Princesse Sophie, Electrice d'Hanovre, & à ses descendans de la Religion Protestante. Cette Princesse étant morte avant la Reine Anne, son fils Georges-Louis, Electeur d'Hanovre, a été appelé à la Couronne des Isles Britanniques.

Le Gouvernement n'est plus en Ecosse le même qu'autrefois. Son Parlement étoit composé de cent cinquante Membres des Communes, sçavoir quatre-vingt-quatre Députés des Provinces, & soixante-six des Communautés, outre ses Nobles ou Pairs du Royaume dont le nombre n'étoit point fixe, le Roi en pouvant créer de nouveaux quand il vouloit : mais depuis 1707. l'Ecosse n'a plus de Parlement. Elle a néanmoins droit d'envoyer des Députés au Parlement nommé maintenant le *Parlement de la Grande-Bretagne*, depuis que les Parlemens d'Angleterre & d'Ecosse ont été unis & incorporés. Elle en nomme soixante & un, sçavoir seize pour la Chambre-Haute, & quarante-cinq pour la Basse, dont trente sont Députés des Provinces d'Ecosse, & quinze des Communautés. Les seize Députés de la Chambre Haute sont choisis entre les Pairs d'Ecosse. Elle est gouvernée par un Commissaire général, que le Roi y envoie, qui a la même autorité qu'un Viceroi.

Les Ecoffois sont robustes , guerriers & fidèles. Ceux qui habitent vers le Nord dans les montagnes , sont presque sauvages. Ceux qui demeurent vers le Midi sont honnêtes , civils , ingénieux.

La Religion Calviniste Presbytérienne est la dominante dans le pays , en quoi il diffère de l'Angleterre , où la Religion Episcopale domine. Les Episcopaux sont tolérés en Ecoffe , comme les Presbytériens en Angleterre : ils y ont même deux Archevêques & douze Evêques (Dom Vaissète , cependant , dans sa Géographie , *Ed. in-4<sup>o</sup>* tom. I. p. 55. prétend que depuis 1690. il n'y a plus d'Evêques en Ecoffe.) Il s'y trouve encore plusieurs autres Religions : la seule Catholique est défendue. Les Montagnards cependant qui habitent le Nord de ce Royaume , professent encore la Religion Catholique , les Rois d'Angleterre n'ayant pu les réduire entierement.

Les Rivieres les plus considérables sont :

Le *Tay* , qui sort du Lac de ce nom , dans la Province de Braidalbain , traverse l'Ecoffe d'Occident en Orient , & se jette dans la mer.

Le *Forth* a sa source dans la Province de Menteith , & coule de l'Ouest à l'Est. Il passe à Sterling , & au-dessous de cette Ville il s'élargit beaucoup entre les Provinces de Fife & de Lothian , puis se jette dans la Mer vers le Golphe de Forth.

La *Spey* prend sa source dans un Lac de son nom de la Province de Murray , & se jette dans la mer au Septentrion.

La *Clyd* traverse le Clydsdail , où l'on trouve sa source au Midi , passe à Glaskow , & se jette dans la mer à l'Occident.

La *Nyth* ou *Nyd* a sa source dans les montagnes du Kyle , coule du Nord au Sud , traverse le Niddsdail , & se jette dans la mer au Midi.

Le *Tay* divise l'Ecoffe en Septentrionale & Mé-

## DE L'ECOSSE.

27

tionale, qui toutes deux renferment ensemble trente-cinq Provinces, treize dans la première, & vingt-deux dans la seconde. On peut encore la diviser en Ecosse Angloise, qui comprend la partie Orientale & Méridionale, & Ecosse Irlandoise qui occupe le reste. En effet, on parle Anglois dans l'une, & Irlandois dans l'autre.

### S. I. Provinces de l'Ecosse Septentrionale.

Nous donnerons ses treize Provinces selon leur ordre du Nord au Sud.

1. *Cainess*, ou *Cainess*. Cette Province est assez fertile en bled, en pâturages & en bétail.

*WICH*, Port, Capitale, à l'Orient.

*THURSO*, Port, au Nord.

2. *Stramavern*.

*TUNG*, au Nord, Chef-lieu de cette Province, qui n'a que des Villages.

3. *Southerland*.

*DORNOCH*, Capitale, Port. L'Evêque de *Cainess* y réside.

4. *Ross*. Cette Province est la plus grande de celles qui forment l'Ecosse Septentrionale: son étendue est d'une mer à l'autre: elle est remplie de montagnes, & abonde en bois, en pâturages & en bétail.

*CHANRIE*, Evêché, Capitale, sur le Golphe de *Murray*, dans la presqu'Isle d'*Ardmeanach*.

*CROMARTIE*, Port.

5. *Lochaber* ou *Lochaber*. Cette Province est abondante en pâturages & en poissons.

*INNERLOTTE*, Capitale, située entre deux Lacs; on l'appelle aussi le *Fort Guillaume*.

*MEGARY*, \* Place assez bonne, avec un bon Port.

*KILMAROY*, Port, près de la mer à l'Occident.

6. *Braidalban*, ou *Albanie*. C'étoit un titre des



28 GEOGRAPHIE MODERNE:

filz de la Maison d'Ecosse, qui portoient le nom de Ducs d'Albanie. Ce Pays est la demeure des Sauvages d'Ecosse, reste des anciens *Scotts*.

*KILLINEN*, \* Bourg sur le Lac du Tay, est le seul lieu remarquable de cette Province.

7. *Athol*. Cette Province est presque toute remplie de Lacs,

*BLAR*, Château sur le Garry.

8. *Murray*, au Nord-Est de la Province d'*Athol*. Cette Province est très-fertile.

*ELGIN*, Capitale. L'Evêque de Murray y réside:

*INVERNESS*, Place forte, sur la Rivière de Ness, à son embouchure. Cette Rivière sort du Lac de Ness, & elle ne gèle jamais, non plus que le Lac, quelque froid qu'il fasse. C'est près de cette Ville qu'est le Château de Culloden, fameux par la bataille donnée le 16. Avril 1746. entre le Roi d'Angleterre & le Prince Edouard, prétendant à ce Royaume, & dont la perte exposa ce dernier aux dangers les plus grands. Après avoir passé la Rivière de Ness, ayant de l'eau jusqu'au col, il arriva à un Château du Lord Loyal, Chef des Fraisers, Tribu fort répandue dans les Montagnes d'Ecosse. De-là il fut obligé d'errer dans les affreux déserts des environs, sans provisions, obligé souvent de coucher exposé à l'air, & toujours sur le point d'être pris par les ennemis. Il se sauva enfin déguisé en fille dans le Lochabir, où il évita, comme par miracle, d'être découvert par ceux qui le cherchoient de tous côtés, & qui le virent sans le reconnoître. Il profita quelque-tems après des vaisseaux de deux Armateurs de Saint-Malo, que le Roi de France avoit fait équiper à ses dépens, pour favoriser sa fuite, & arriva le 29. Septembre de la même année à Roscof, près Saint-Malo, après avoir évité plusieurs vaisseaux Anglois, accompagné de la plupart des compagnons de sa fortune.

**NARNE**, *Port*, sur le Golphe de Murray.

9. *Buchan*. Cette Province comprend le Vi-  
comté de Banf.

**FRASERBURG**, *Capitale*, *Port*.

**BANF**, Ville maritime sur le Golphe de Murray,  
à l'embouchure du Dovern.

10. *Marr*. Cette Province qui porte le titre de  
Comté, est abondante en bled, légumes, bétail  
& poisson.

**OLD-ABERDEN**, anciennement **DEVANA**, à  
l'embouchure de la Done, *Evêché*, *Université*.  
C'est une Ville maritime & ancienne, qui n'est  
plus aujourd'hui si considérable qu'elle l'étoit au-  
trefois.

**NEW-ABERDEN**, *Capitale*, *Port*, sur la Dée.  
Cette Ville est grande, belle & la plus marchan-  
de de l'Ecosse, à cause de son Port qui est très-  
bon. Il y a trois Hôpitaux, & un Collège ou  
Académie, orné d'une belle Bibliothèque, &  
gouverné par un Principal, avec quatre Profes-  
seurs en Théologie, un en Philosophie, un autre  
en Mathématiques, & un dernier en Médecine.  
On y pêche beaucoup de saumons. Elle a une fon-  
taine d'eaux minérales, & un fort beau Pont.

11. *Mernis*.

**DUNNOTIR**, *Château*, où réside le Chef de la  
famille de Keith, qui portoit ci-devant le titre  
de Grand Maréchal héréditaire d'Ecosse.

12. *Angus*.

**BRECHIN**, *Evêché*, sur la riviere de South-  
Esk, ou Esk méridional.

**MONTROSS**, *Port*, sur la même Riviere. Cette  
Ville est belle & marchande.

**DUNDÉE**, anciennement **ALECTUM** ou **TAO-  
DUNUM**, *Port*, *Place forte*, sur le Tay, Ville  
commerçante & belle. C'est la patrie d'Hector  
Boetius, qui a écrit une Histoire d'Ecosse.

13. *Perth*.

30 GEOGRAPHIE MODERNE.

PERTH, Capitale, Place forte, sur le Tay : autrefois on y couronnoit les Rois.

DUNKELD, Evêché, sur le Tay, au Nord-Ouest de Perth.

S. II. Provinces de l'Ecosse Méridionale:

Ses vingt-deux Provinces du Septentrion au Midi sont :

1. Strathern. Cette Province est le long du Tay.

ABERNETHY, anciennement VICTORIA, Capitale. Cette Ville, autrefois la résidence des Rois Pictes, est aujourd'hui peu considérable.

2. Fife. Elle est située entre le Tay & le Golphe de Forth.

SAINT-ANDRÉ, Capitale, Archevêché, Université, grande Ville à une lieue de la mer. Sa Cathédrale est un ancien bâtiment gothique très-beau, & plus grand que Saint Pierre de Rome, ayant sept pieds de longueur & deux de largeur de plus. Outre cette Eglise, qui est aujourd'hui presque abandonnée, il y en a une autre qu'on nomme la nouvelle, qui est située auprès du nouveau Collège fondé en 1730. avec des Professeurs pour enseigner l'Histoire ecclésiastique & profane.

3. Meimheish. Cette Province est au Midi de Strathern.

DUMBLAIN, Capitale, Evêché, sur la rivière de Forth.

4. Sterling. Cette Province est la plus fertile du Royaume; elle est sur la rive droite de la rivière de Forth.

STERLING, Capitale, qui a un beau & fort Château sur le haut d'un rocher.

Près Sterling, entre le Golphe de Forth & celui de Clyd, sont les ruines du mur de l'Empereur Sévere. Ce mur traversoit toute l'Ecosse.

5. Lothian. Elle est située au Midi du Golphe de Forth.

EDIMBOURG, autrefois CASTRUM-ALATUM, Capitale de toute l'Ecosse, Evêché, Université. Les Rois d'Ecosse y faisoient leur séjour : le Siège Souverain de la Justice y est fixé. Cette Ville est bien peuplée, & a un Château très-fort par sa situation, ce qui la rend presque imprenable. On y conserve les archives & les joyaux de la Couronne. Sa Cathédrale est vaste & belle. On montre dans une Salle près de la Bibliothèque une corne de plusieurs pouces de long, qui fut coupée à une femme âgée de cinquante ans, & qui vécut douze ans après cette opération. C'est la patrie d'un Théologien Protestant, nommé Alexandre Alès, Auteur d'un Traité sur les Pseaumes & de plusieurs autres ouvrages.

LITH, Port le plus fréquenté de l'Ecosse, & Ville florissante, sur le Golphe de Forth, près d'Edimbourg.

DUNBAR, Port célèbre par la pêche abondante qu'on y fait de harengs & de saumons.

6. Marche, au Sud-Est de Lothian.

COLDINGHAM, célèbre par l'Abbaye qu'Edgar, Roi d'Ecosse, y fit bâtir vers l'an 1100.

DUNS. Cette Ville mérite d'être remarquée pour avoir donné naissance au fameux Scot, appelé le Docteur subtil.

7. Twedail. Dail signifie Vallée. Twedail veut dire Vallée arrosée par la Twede. Le nom de plusieurs autres Provinces d'Ecosse finit par ce mot, Dail, joint à celui des Rivières qui les arrosent.

PEBLIS, Capitale, sur la Twede. On y remarque trois Eglises, trois Portes, trois Rues & trois Ponts.

SELKIRK, sur la même Rivière.

8. Tifedail.

JEDBURG, Capitale, sur la Jed, petite rivière qui se jette dans la Tife.

9. Lidisdail, au Midi de la précédente, elle

32 GEOGRAPHIE MODERNE.

avoit autrefois un Château remarquable nommé l'*Hermitage*, qui est démolí & qui a donné son nom à un bourg voisin.

10. *Eskedail*. Cette Province est arrosée par la riviere d'*Esk*.

REBURNE, \* *Capitale*.

11. *Annandail*, au Midi.

ANNAN, *Capitale*, sur la riviere de ce nom, qui se jette dans le Golphe de Solway.

12. *Nidiflail*.

DUMFREIS au Midi, *Capitale*, sur la Nyth. Cette Ville est agréable & marchande, & a un fort beau Pont de pierres de neuf arches.

13. *Galloway*. Cette Province est entrecoupée de plusieurs petits Lacs; on en tire des chevaux fort estimés, & de fort bonnes laines.

WITHERN, autrefois LUCOPIBIA, *Evêché*, *Port*.

WIGTOUN, *Comté*, *Port*.

14. *Carrick*. Cette Province est au Nord de la précédente.

BARGENY, anciennement BERIGONIUM, Bourg qui a un Château.

15. *Kisse*, au Nord-Est de la Province de *Carrick*.

AYR, *Capitale*, *Port*, à l'embouchure de la riviere de Kyle.

16. *Clydsdail*. Cette Province tire son nom de la Clyd qui l'arrose.

GLASGOW, autrefois PETRA AD GLOTTAM, sur la Clyd, *Archevêché*, *Université*. C'est la seconde Ville d'Ecosse pour sa grandeur, sa beauté & son commerce; elle a un Pont magnifique. Sa Cathédrale est un chef-d'œuvre d'architecture. Cette Ville est située dans un lieu si agréable, qu'on l'appelle le Paradis de l'Ecosse.

HAMILTON, *Duché*, près la Clyd; cette Ville a un très-beau Château.

DE L'ECOSSE. 33.

DOUGLAS, *Duché*, c'est une jolie Ville.

17. *Cunningham*. Cette Province qui est sur le Golphe de Clyd, comprend aussi la Baronie de Reinfrew.

IRVIN, *Capitale, Ports*. Cette Ville est assez peuplée & commerçante.

REINFREW, sur la Clyd. C'est une jolie Ville.

18. *Lennox*. Cette Province s'étend le long de la Clyd.

DUMBRITTON, *Capitale*, au confluent du Leven & de la Clyd. C'est une belle & forte Ville, célèbre par la pêche des saumons.

19. *Argile*. Cette Province qui a le titre de Duché, est entrecoupée par des Golphes & des Lacs : elle comprend le Pays de *Knapdail*.

INNEREYRA, sur le Lac de Finn, *Capitale*.

KILMORE OU LISMORE, \* *Capitale* du *Knapdail, Evêché*. C'est une jolie Ville qui jouit d'un air excellent.

20. *Lorne*, à l'Occident du Comté d'Argile.

DUNSTAFAG, *Capitale, Ports*.

21. *Cantyr*, au Sud du *Knapdail*. Cette Province est une presqu'Isle qui tient à ce Pays.

DUNAWORTY. \* C'est le principal Village de cette Province.

KILERAN.

22. *Arran, Isle*, entre *Cantyr* & la Province de *Kyle*.

BRODWICH, Château qui appartient au Duc d'Hamilton, qui porte le titre de Comte de Arran.

ARRAN OU ARREN, Château.

Entre cette Isle & la Province d'Argile est l'Isle de *Bush* ou *Bor*, où est le Duché de *Réthesay*, dont le fils aîné du Roi d'Ecosse portoit autrefois le nom.

## S. III. Des Isles d'Ecosse.

Outre les deux Isles dont nous venons de parler, on en trouve plusieurs autres aux environs de l'Ecosse, dont les plus considérables sont :

Les Isles de l'Ouest ou *Westernes*, à l'Occident : on les nomme aussi *Hébrides*. Elles sont fertiles en seigle, en orge, en avoine, en lin & en chanvre. Le bétail y est petit, mais la chair en est excellente. La mer, les lacs & les rivières fournissent quantité de bons poissons. Il y en a deux principales, *Lewis* & l'Isle d'*Euß* : la première est partagée en deux presqu'Isles ; l'une s'appelle *Harra*, l'autre *Lewis*.

SOVARDEL.

FORBI. \* C'est la meilleure Place de l'Isle de *Lewis* : on y pêche beaucoup de harengs & de saumons.

L'Isle d'*Euß* est au Midi de celle de *Lewis*.

TALEBOURG, &

GILL, sur la côte occidentale, sont les seuls lieux remarquables de cette Isle.

Entre ces deux Isles & l'Ecosse, il y en a quatre autres assez considérables ; sçavoir, *Schie*, *Mula*, *Jura*, & *Yla* ou *Yle*.

L'Isle de *Schie* est la plus septentrionale. C'est dans cette Isle que le fils du Prétendant aborda en 1745.

DUNDONALD, \* *Château fort*.

*Mula* est une bonne Isle, dont l'abord est facile de tous côtés. Cette Isle & la suivante appartiennent au Duc d'Argile, qui en est Seigneur.

ARROIS, *Château fort*.

L'Isle de *Jura* est remplie de montagnes & couverte de bois.

BROECTAL \* en est le principal lieu,

Celle d'*Yla* est au Midi,

**DOWNOWAIG**, Capitale. C'est une Ville maritime & marchande.


Les *Orcades*, nommées en Anglois *Orkney*, sont au Septentrion. L'air y est extrêmement froid, parcequ'elles sont au cinquante-neuvième degré de latitude septentrionale : on n'y trouve point d'arbres, mais il y croît de l'orge. Les Habitans sont pauvres, menent une vie dure & frugale, & vivent fort long-tems sans être sujets aux maladies. Ces Isles sont en assez grand nombre. Après avoir eu autrefois des Rois, les Ecois s'en emparerent. Elles passerent ensuite aux Danois & aux Norwégiens, & puis aux Rois d'Ecosse. Ces Isles ont plusieurs fois été données en fief à des Seigneurs particuliers. Mais par l'union des Royaumes d'Angleterre & d'Ecosse, le Gouvernement en a été donné au Comte de Morton, avec le revenu, à condition qu'il payeroit tous les ans cinq cens livres sterling à l'Etat. George Hamilton, oncle du Duc de ce nom, porte le titre de Comte d'Orkney.

La principale de ces Isles se nomme *Mainland*.

**KIRKWAL**, Capitale, Evêché.

Les Isles de *Schetland* sont plus au Nord : elles sont en fort grand nombre. Leur terroir ressemble beaucoup à celui des *Orcades*. Les mœurs des Habitans ne different guères de celles des Norwégiens, dont ils descendent ; ils sont doux, vivent très-long-tems, & sans avoir presque jamais de maladie.

La plus grande de ces Isles se nomme aussi *Mainland*. Il ne faut pas la confondre avec celle des *Orcades*, qui porte le même nom : celle-ci est plus grande, mais elle n'a ni Villes, ni Bourgs considérables.





## ARTICLE III.

*De l'Irlande.*

**L** Es Habitans du Pays l'appellent *Erinland*, terme qui en Irlandois signifie Terre située à l'Ouest. Son nom latin *Hibernia* vient du mot Phénicien *Abernaé*, qui veut dire dernière habitation. C'est une Isle de l'Océan occidental, située au Couchant de l'Angleterre, entre le cinquante-unième & le cinquante sixième degré de latitude septentrionale, & entre le septième & le douzième degré de longitude. Sa longueur du Nord au Sud est d'environ deux cens milles d'Irlande, & sa largeur de l'Est à l'Ouest de cent vingt milles.

Les Irlandois s'appelloient autrefois *Scots* & *Milésiens*. Les descendans de Milesius, qui tiroit son origine des Scythes, selon les Historiens d'Irlande, fonderent dans cette Isle une Monarchie, plus de 1500. ans avant J. C. Quoiqu'il en soit de l'antiquité de cette Monarchie, il est certain que ce Pays dans la suite a été gouverné par plusieurs Rois, qui régnoient chacun dans une Province, ce qui a duré jusqu'à la fin du douzième siècle. L'Irlande fut convertie à la Religion Chrétienne dans le cinquième siècle par le ministère de S. Patrice, & a produit un grand nombre de Saints, dont plusieurs sont reconnus en France, en Allemagne, en Italie, & ailleurs, c'est ce qui lui a mérité le titre d'Isle des Saints. Elle a fourni les premiers Professeurs à plusieurs Universités de l'Europe, & les Etrangers y alloient prendre des leçons. Au commencement du neuvième siècle, les Danois, les Norwégiens & autres Peuples barbares du Nord

la ravagerent, pillèrent les Eglises, détruisirent les Ecoles publiques Cette désolation dura pendant près de deux siècles; mais ces Peuples furent enfin totalement défaits près de Dublin, par Bryen Borrive, alors Roi d'Irlande; après quoi on travailla à rendre à la Religion son ancienne splendeur. En 1172. Henri II. Roi d'Angleterre profita de quelques divisions arrivées entre les Irlandois; & après la mort de Dermot, un des Rois d'Irlande, à qui il avoit aidé à recouvrer son Royaume, usurpé par Rotheoric, autre Roi de ce Pays, il vint à bout de faire valoir la donation à lui faite de l'Irlande, par une Bulle du Pape Adrien IV. Anglois de Nation. Il nomma son fils Jean Souverain d'Irlande: Ce Prince fut reconnu en cette qualité, & se contenta de prendre le titre de Seigneur d'Irlande. Henri VIII. fut le premier qui en prit la qualité de Roi. Les Irlandois ont toujours supporté avec peine le joug de la domination des Rois d'Angleterre, dont ils ont eu beaucoup à souffrir, principalement depuis la réforme de la Religion sous la Reine Elisabeth, & sous l'usurpation de Cromwel, qui gratifia ses Troupes des biens des anciens propriétaires.

Le climat de ce Pays est fort tempéré, mais humide, ce qui vient des pluies fréquentes, des Lacs & des Marais dont il est entrecoupé. Ses Forêts sont pleines de cerfs, de sangliers, de martres, & d'autres animaux; on trouve aussi dans ce Pays des oiseaux de proie; on y recueille du bled, du miel, du safran, mais il ne produit point de vin: les herbes des pâturages y sont excellentes; le gibier & le poisson y sont fort communs, sur-tout le saumon; on n'y trouve aucun animal venimeux. Le commerce n'y est pas fort considérable, les Irlandois étant obligés de vendre quelques-unes de leurs marchandises

## 38 GEOGRAPHIE MODERNE.

aux seuls Anglois : cette Isle fournit des cuirs , des fruits , des laines , du beurre , du fromage , du safran , du poisson , du bœuf salé , & différentes sortes d'étoffes de laine.

Ce Royaume a son Parlement particulier composé des Seigneurs , & des Députés des Comtés & des Villes. Le Vice-Roi , que le Roi d'Angleterre y envoie , & que l'on appelle en Angleterre , le *Lord Lieutenant d'Irlande* , a une telle autorité , qu'il peut , selon l'Auteur de l'*Etat présent de la Grande Bretagne* , faire la guerre & la paix , distribuer toutes les charges & tous les emplois , à la réserve d'un petit nombre , pardonner toutes sortes de crimes , excepté ceux de leze-Majesté , & faire des Chevaliers. Il convoque & dissout le Parlement , suivant le bon plaisir du Roi. En un mot , il n'y a pas de Vice-Roi en Europe qui approche tant que celui d'Irlande de la Majesté Royale , par rapport à son pouvoir & à ses revenus. Il a pour Conseil le Lord Chancelier , & le Trésorier du Royaume , avec quelques Comtes , Evêques , Barons & Juges , qui sont membres du Conseil privé , formé à peu près sur le plan de celui d'Angleterre. Les degrés de la Noblesse sont comme en Angleterre , des Ducs , des Marquis , des Comtes , des Vicomtes , des Barons , des Chevaliers & des Ecuyers.

Les Irlandois , en général , sont bien faits , robustes , belliqueux , spirituels , hospitaliers , mais vindicatifs. Leur attachement à la Religion , & leur fidélité pour leur Prince légitime , sont inviolables ; on en a vu un grand nombre à la fin du siècle dernier quitter leur patrie , mépriser les avantages que le Prince d'Orange leur proposoit , pour suivre la fortune de leur Roi détrôné , & l'accompagner en France où ils ont servi avec distinction. Il en reste encore

une Brigade d'Infanterie, & un Régiment de Cavalerie, qui servent le Roi avec la même fidélité qu'ils seroient à l'égard de leur Prince naturel. La Noblesse aime fort la Musique & la Chasse : les femmes y sont grandes, bien faites & très-fécondes. Elles ont des enfans assez ordinairement jusqu'à cinquante ans.

La Religion dominante est la Calviniste Episcopale, cependant il s'y trouve beaucoup de Catholiques. Ils y sont tellement persécutés, qu'ils sont obligés de se cacher & d'abandonner le Pays ; c'est ce qui fait qu'on en voit tant en France, en Italie & dans les Pays-Bas. Ceux qui restent en Irlande sont gouvernés par des Evêques & des Prêtres Catholiques. Il y a aussi des Religieux ; les uns & les autres sont obligés de porter un habit laïc.

Les principales Rivieres sont le *Shannon*, qui prend sa source dans le Comté de *Letrim* dans la *Connacie* au Nord-Est, & coule du Septentrion au Midi, en traversant les Lacs de *Rée* & de *Derghart*. Au-dessus de *Limmerick*, qu'il arrose, la chute de ses eaux, qui tombent de fort haut, interrompt sa navigation ; puis après avoir formé un dernier Lac semé d'Isles, il se jette dans la mer à l'Occident.

Le *Barow*. Il prend sa source dans une montagne de la *Lagénie*, passe à *Carlow*, à *Leghlin*, & se jette avec la *Shure* dans le Golphe de *Waterford* au Sud.

Le *Blakwater*, c'est-à-dire, *Eau noire*, a ses sources dans le Comté de *Kerri* dans la *Momonie* au Sud-Ouest, traverse celui de *Corke*, passe à *Lismore*, & se décharge dans l'Océan au Sud par une large embouchure qu'on nomme *Havre d'Youghill*.

La *Boyne*. Elle a aussi sa source dans la *Lagénie* sur les confins du *Kinfcownty*, passe à *Trim*,

#### 40 GEOGRAPHIE MODERNE.

& se jette dans la mer d'Irlande à l'Orient au-dessous de Droghéda.

Le *Banne* sort du Lac de Neaught dans l'*Ultonie*, coule du Sud au Nord, & se jette dans la mer au-dessous de Colrane.

Les Lacs les plus considérables sont l'*Earne* & le Neaught vers le Nord.

L'Irlande est divisée en quatre parties, suivant les quatre points cardinaux; sçavoir, l'*Ulster* ou l'*Ultonie*, au Nord; le *Leinster* ou la *Lagénie* à l'Orient; le *Munster* ou la *Momonie*, au Midi, & le *Connaught* ou la *Connacie*, à l'Occident. Ces quatre parties forment ensemble trente-deux Comtés

##### S. I. L'*Ultonie* ou l'*Ulster*.

Cette partie de l'Irlande renferme dix Comtés d'Occident en Orient. Elle a dix Villes à marché, quatorze de commerce, & trente-quatre Villes ou Bourgs, qui envoient leurs Députés au Parlement d'Irlande.

1. Le Comté de *Donagal* ou *Tyrconnel*.

*DONAGAL* ou *DUNGAL*, Capitale, Port. Cette Ville est sur le Golphe de même nom.

A deux lieues de cette Ville est une Isle où se trouve une petite cave très-obscurie taillée dans le roc, de la hauteur d'un homme un peu grand, & pouvant contenir cinq ou six personnes. On racontoit autrefois que ceux qui y entroient, y souffroient & y voyoient des choses surprenantes. C'est ce qui l'a fait nommer communément le *Purgatoire de S. Patrice*.

2. *Fermanagh*, au Sud de *Donagal*.

*ENISKILLING*, gros Bourg dans une Isle située au milieu du Lac *Earne*.

3. *Tyrone*. Ce Comté est au milieu de l'*Ultonie*: il est spacieux, mais entrecoupé de Montagnes & de Déserts.

DUNGANON, Capitale.

CLOGHER, Evêché.

AGHER.

4. Londonderry, ou Colrane, au Nord du Comté de Tyrone.

LONDONDERRY, Capitale, Evêché, Place forte.

COLRANE, sur la riviere de Banne.

5. Antrim.

ANTRIM, Ville peu considérable, quoiqu'elle donne le nom à son Comté, près du Lac de Neaught.

CARIKFERGUS, à l'Orient de cette Ville, Capitale, Port, elle est riche, peuplée & munie d'un bon Château.

6. Downe.

DOWNE, Capitale, Evêché, jolie Ville.

DROMORE, Evêché. Cette Ville est assez peuplée.

7. Armagh, à l'Occident de Downe.

ARMAGH, Capitale, Archevêché, Place forte. C'étoit autrefois une Ville célèbre qui avoit une Université fameuse : aujourd'hui ce n'est plus qu'un Bourg. Sa Cathédrale est la seule chose remarquable. Armagh a eu au milieu du dernier siècle le sçavant Usserius pour Archevêque. Elle a donné la naissance à S. Malachie, qui en a été Archevêque, & qui est mort à Clairvaux, entre les mains de S. Bernard.

CHARLEMONT\*, Place forte.

8. Louth, au Sud-Est d'Armagh.

LOUTH, Capitale, Ville médiocre.

DUNDALKE, Ville forte, Port.

DROGHEDA, Port, à l'embouchure de la Boyne. Elle est forte & peuplée.

9. Monaghon.

MONAGHON, Capitale.

10. Cavan.

CAVAN, Capitale.

42 GEOGRAPHIE MODERNE.  
KILMORE, Evêché.

§. II. La Lagénie ou le Leinster

Cette partie vers l'Orient renferme onze Comtés. Elle a seize Villes à marché, quarante-sept de commerce, & autant de Villes ou Bourgs qui envoient des Députés au Parlement.

1. Longford.

LONGFORD, Capitale.

ARDAGH, Evêché.

2. West-Meath, au Sud-Est de Longford.

MULLINGAR, Capitale.

3. East-Meath.

TRIM, Capitale. C'est un Bourg sur la Boyne.

ARDBRAC\* est le siège de l'Evêque de ces deux Comtés.

SLAINE, petite Ville sur la Boyne.

NAVAN, sur la Boyne. C'est une Ville bien peuplée.

4. Dublin, à l'Orient.

DUBLIN, anciennement EBLANA-PORTUS, Archevêché, Capitale de l'Irlande, sur la Liff, près de la mer. C'est la seule Université du Royaume, fondée au commencement du quatorzième siècle, & rétablie par la Reine Elisabeth, si cependant on peut appeler ainsi un Collège pour les étudiants fondé par cette Reine en 1591. Cette Ville est très-grande en y comprenant ses Fauxbourgs qui sont fort vastes. Ses Places sont très-belles & ses Maisons bien bâties. Elle a plusieurs Hôpitaux, dont le plus beau est l'Hôpital Royal des Soldats invalides. Le Vice-Roi y réside, & le Parlement s'y assemble. Son Port contribue à la rendre marchande, mais les grands vaisseaux n'y peuvent entrer. Dublin a donné naissance au célèbre Ufferius sçavant Chronologiste, à Guillaume Molyneux, instituteur d'une Société de Sçavans dans cette Ville, semblable à la So-

DE L'IRLANDE. 43

ciété Royale de Londres, & à Henri Dodwel, Auteur de plusieurs Ouvrages, Professeur d'Histoire à Oxford.

5. *Wiclow.*

WICLOW, Capitale, Port, sur le bord de la mer.

6. *Kildare dans le milieu.*

KILDARE, anciennement LABERUS, à ce qu'on croit, Evêché, Capitale. Ville considérable dont le premier Comte du Royaume porte le nom.

7. *Kings-Cownry*, c'est-à-dire, Comté du Roi, à l'Occident.

KINGS-TOWN OU PHILIPSTOWN, Capitale, petite Ville ainsi nommée par Philippe II Roi d'Espagne, époux de Marie Reine d'Angleterre.

8. *Queenscownry*, c'est-à-dire, Comté de la Reine.

QUEENESTOWN OU MARIBUR, Capitale.

9. *Kilkenny*. Ce Comté est au Midi du précédent.

KILKENNY, sur la Nure, Capitale, Evêché. Cette Ville est grande, fort riche & peuplée : c'est une des plus commerçantes d'Irlande.

10. *Katerlagh ou Carlow.*

CARLOW, Capitale, sur le Barow.

LEGLIN, sur la même rivière.

11. *Wexford.*

WEXFORD, anciennement MENAPIA, Capitale, Port. Cette Ville est belle & forte, & c'est où la première colonie des Anglois s'est établie.

FERNES, Evêché.

Les Comtés de Louth dans l'Ultonie, de Meath, de Dublin & de Kildare dans la Lagéonie, sont appelés la Province des Anglois, parcequ'il s'y en est établi un grand nombre ; il y en a cependant ailleurs dans l'Irlande.



## 44 GEOGRAPHIE MODERNE.

### S. III. *La Momonie ou le Munster.*

Cette partie est vers le Midi. C'est une des plus fertiles & des plus agréables du Royaume, & qui a les meilleurs Ports : elle renferme cinq Comtés, & a sept Villes à marché, & vingt-cinq Bourgs qui envoient des Députés au Parlement.

#### 1. *Waterford.*

**WATERFORD**, Capitale, Evêché, Place forte, Port, sur la Shure. Cette Ville est grande, peuplée, & fort commerçante.

**LISMORE**, Evêché uni à Waterford, petite Ville sur le Blakwater.

#### 2. *Tipperari*, au Nord-Ouest du précédent.

**CASHEL** OU **CASSEL**, Capitale, Archevêché.

**EMLY**, au Sud-Ouest de Cashel.

#### 3. *Corcke*, au Midi de la Momonie.

**CORCKE**, anciennement **DAURONA**, Evêché, Capitale, Port. Cette Ville est très-commerçante, belle, riche & peuplée.

**KINSALE**, Port au Sud de Corcke. Ville peuplée & marchande.

#### 4. *Kerry*, à l'Occident du Comté de Corcke.

**ARDART**, Capitale, Evêché, près du Golphe de Shannon.

**TRALI**, au Sud-Est d'Ardart, sur la Baye de Trali. C'est la meilleure Ville de tout le Comté.

#### 5. *Limmerick*. Ce Comté est fertile & bien peuplé.

**LIMMERICK**, sur le Shannon, Capitale, Evêché, Place forte. Cette Ville est grande, bien peuplée & très-marchande.

### S. IV. *La Connacie ou le Connaugt.*

Cette partie est vers l'Occident, & a sept Villes à marché, huit de commerce, douze Villes ou Bourgs qui envoient des Députés au Parle-

DE L'IRLANDE. 45

ment. Elle contient six Comtés du Midi au Septentrion.

1. *Clare*. On le nomme aussi *Comté de Thomond*.

*CLARE*, Capitale, Evêché, sur le bord d'un Lac formé par le Shannon, avec un Château fort.

*KILLALOU*, Evêché, sur le Shannon.

2. *Galloway*.

*GALLOWAY*, Capitale, Port. Cette Ville est bien fortifiée, riche, marchande & peuplée.

*ATHENREY*. Cette Ville n'est pas peuplée.

*TOAM*. Ce lieu étoit autrefois considérable : il n'est plus aujourd'hui qu'un Bourg, qui est néanmoins Archevêché, & porte le titre de Vicomté.

*KILMACOUGH*, Evêché, au Midi d'Athenrey. Cet Evêché est uni à *Clonefort*, près le Shannon.

3. *Roscommon*.

*ROSCOMMON*, Capitale.

*ELPHEN*, Evêché.

*ATHLONE*, sur le Shannon. Cette riviere la divise en deux parties qui sont unies par un fort beau pont.

4. *Mayo*.

*MOY* ou *MAYO*, Capitale, au Nord. C'est un Bourg avec un Château.

5. *Slego*.

*SLEGO*, Capitale, Port. Cette petite Ville fait un grand commerce de laines.

6. *Letrim*.

*LETRIM*, Capitale, près le Shannon.

*ACHONRY*, Evêché, sur le Shannon.

Les Anglois étendent leur domination dans les quatre parties du monde.

En Europe, ils ont les Isles de Jersey & de Grenesey sur la côte de Normandie, & Gibraltar en Espagne.

## 46 GEOGRAPHIE MODERNE.

En Asie, plusieurs Places sur la côte de Coromandel, &c.

En Afrique, quelques Places sur la côte de Guinée.

Dans l'Amérique Septentrionale, la nouvelle Angleterre qui contient huit Provinces, dont nous donnerons le détail en traitant de cette partie du monde : l'Isle de Jamaïque, quelques-unes des Isles Antilles, l'Isle Terre-Neuve, &c.

---

## CHAPITRE XI.

*Des Etats du Roi de Danemarck.*

**L**es consistent principalement dans le Danemarck, au Midi, la Norwége au Nord, & l'Islande au Couchant. Le Danemarck, la Norwége & la Suède forment ce qu'on appelle la *Scandinavie* ou les *Couronnes du Nord*.

---

## ARTICLE I.

*Du Danemarck.*

**L**A longitude du Danemarck est depuis le vingt-cinquième degré vingt-cinq minutes, jusqu'au trentième trente minutes : sa latitude depuis le cinquante-quatrième jusqu'au cinquante-septième trente minutes. Ses bornes sont au Midi l'Allemagne ; au Couchant & au Nord l'Océan, & à l'Orient la Mer Baltique.

Ce Royaume est fort peuplé. L'air y est très-froid, son terroir est néanmoins assez fertile, mais il n'y vient point de vin, comme dans le reste du Nord. On y nourrit quantité de chevaux & de bœufs, dont on emmene tous les ans un grand nombre en Allemagne & en Hollande. La chasse

## ROYAUME DE DANEMARCK. 47

& la pêche y sont très-abondantes. Ce Pays, quoiqu'entouré de mers, n'est pas marécageux. Le commerce y est assez médiocre : on y trouve des mines de fer & de cuivre.

On croit que le Danemarck est le pays des anciens Cimbres, dont une nombreuse Colonie, jointe à des Teutons ou anciens Allemands, se rendit si redoutable aux Romains, & fut défaite par Marius 100. ans avant J. C. Ceux qui restèrent dans le Pays furent dans la suite appelés *Jutes*, d'où est venu le nom de *Jutland*. Après avoir été long-tems gouvernés par des Rois qui étoient élus par la Nation, les États furent obligés en 1660. de rendre ce Royaume héréditaire, même aux filles. La Noblesse perdit beaucoup de ses privilèges par cet établissement. Frédéric V. qui est à présent sur le Trône depuis 1747. descend des Comtes d'Oldembourg, ancienne Maison d'Allemagne : il est le douzième Roi de cette Maison depuis Christiern, élu Roi de Danemarck en 1448. & de Norwège en 1450. Une partie considérable des revenus du Roi consiste dans le tribut que les marchandises payent au Détroit du Sund, qui est l'entrée de la Mer Baltique. Les Danois seuls & les Russiens en sont exempts.

Les Danois sont fort soumis à leur Prince : d'ailleurs ils ont assez de ressemblance avec les Allemands pour le caractère. La Noblesse est magnifique, mais se soucie peu des titres de Comte, de Marquis & autres semblables.

La Religion Luthérienne est celle de l'Etat ; la Calviniste est permise, & la Catholique entièrement défendue.

Il n'y a point de rivières considérables en Danemarck.

Ce Royaume se divise en Terre ferme & en Isles.

## S. I. La Terre ferme.

La Terre ferme est une presqu'Isle qu'on nomme le Jutland : c'est l'ancienne Cherfonèse Cimbrique.

On divise cette presqu'Isle en Nord-Jutland, & Sud-Jutland. Le Nord-Jutland appartient au Roi de Danemarck ; & le Sud-Jutland qui est au Midi, & qui porte le nom de Duché de Sleswick, étoit partagé entre ce Roi & le Duc de Holstein : le premier se possède en entier depuis 1720. La famille de Holstein-Gottorp sort d'une branche cadette de celle de Danemarck : elle descend de Frédéric I. Roi de Danemarck, & en même tems Duc de Holstein, qui mourut en 1533. il étoit fils puiné de Christiern I. Comte d'Oldembourg, élu Roi de Danemarck en 1448.

## 1. Du Nord-Jutland.

Ses principales Villes sont :

**ALBOURG, Evêché.** Cette Ville est située sur un petit bras de mer : elle est nommée *Albourg*, à cause de la quantité d'anguilles qu'on y prend.

**WIBOURG, Capitale,** sur le Lac Water, *Evêché.* Elle est le Siège du Conseil souverain. Sa Cathédrale qui avoit été brulée en 1726. a été rebâtie plus belle qu'auparavant.

**ARRHUSEN,** à l'Orient, *Evêché, Port,* à l'embouchure de la riviere de Gude. C'est la patrie d'Olaus Vormius, Médecin du Roi Christiern V. & auteur de plusieurs Ouvrages estimés sur l'Histoire de Danemarck. Ses fils se sont distingués dans ce Royaume, & sont parvenus aux premières charges.

**WARDEN, \*** à l'Occident, à l'embouchure de la riviere du même nom.

**RYPEN, Evêché, Port,** à l'Occident. C'est la plus grande Ville du Jutland. C'est de son Port qu'on

qu'on nom-  
sonse Cim-

ord-Jutland,  
ppartient au  
nd qui est au  
e Sleswick,  
de Holstein:  
is 1720. La  
une branche  
e descend de  
même tems  
il étoit fils  
nbourg, élu

est située sur  
e *Albourg*, à  
y prend.

ter, *Evêché*.  
Sa Cathé-  
a été rebâ-

ort, à l'em-  
est la patrie  
hristiern V.  
és sur l'His-  
t distingués  
ux premie-

ouchure de

nt. C'est la  
de son Port  
qu'on

## ROYAUME DE DANEMARCK. 49

qu'on embarque les bœufs pour la Hollande. Cette Ville a un Château fort & deux Colléges, dans l'un desquels il y a une Bibliothèque publique. Les corps de plusieurs Rois de Danemarck reposent dans la Cathédrale : son terroir est abondant en pâturages ; on y nourrit quantité de bœufs qui sont les meilleurs du Royaume.

### 2. Du Sud-Jutland.

On le nomme aussi Duché de Sleswick. C'est un Pays très-fertile en grains, & abondant en pâturages. Il étoit ci-devant en partie au Duc de Holstein-Gottorp ; mais le Roi de Danemarck en est entièrement maître depuis 1720.

(a) *HADERSLEBEN*, à l'Orient. Cette petite Ville, qui est près de la Mer Baltique, a une bonne Citadelle.

*APPENRADE*, *Port*. Cette petite Ville a une Citadelle, & appartenoit au Duc de Holstein.

*TONDERN* ou *TONDEREN*, à l'Occident. Cette Ville qui est sur la riviere de *Widaw*, a une bonne Forteresse ; elle étoit aussi au Duc de Holstein.

*FLENSBORG*. C'est une jolie Ville avec un bon Port & une Citadelle.

Près de Flensbourg est une contrée qu'on appelle *Anglen*, d'où on prétend que les Anglois sont sortis : on y voit aussi la *petite Frise*. Les Habitans parlent la langue des Frisons, ce qui marque l'origine de ces Peuples.

*HUSUM* \*, *Port*. Cette Ville qui est située sur le Golphe de *Hever*, est belle & marchande : elle a un bon Château, & elle étoit au Duc de Holstein.

*SLESWICK*, sur le Golphe de *Slie*, *Capitale* du Duché de Sleswick. C'est une Ville considérable

(a) On trouvera dans la Carte d'Allemagne ces Villes, & quelques-unes de celles des Isles de *Fionie*, de *Laland* & de *Falster*, qui ne se trouvent pas dans la Carte d'Europe.

50 GÉOGRAPHIE MODERNE.

& marchande, ci-devant au Duc de Holstein.

TONNING, *Place forte, Port*, ci-devant au Duc de Holstein.

GOTTORP, Château où résidoit le Duc de Holstein, à qui l'on a donné le nom de *Gottorp*, du lieu de sa résidence. Il y avoit dans ce Château une riche Bibliothèque, & un Cabinet de curiosités, dont on a transporté la plus grande partie à Copenhague.

FREDERIC-STAD, près Toning, Ville nouvelle bâtie par Frédéric III. Elle est très-forte; & sur la riviere d'Eyder.

EKELENFORT. \* Cette Ville est belle, & a un bon Port qui la rend commerçante : elle étoit au Duc de Holstein.

§. II. Des Isles de Danemarck, à l'entrée de la Mer Baltique.

Ces Isles sont en assez grand nombre : les plus considérables sont celles de Séeland & de Fionie.

L'Isle de *Séeland* a beaucoup de Lacs & de Bois, abonde en bestiaux, & est fertile en seigle. Cette Isle a environ 60. lieues de tour, & est fort peuplée.

COPPENHAGUE, *Capitale* de tout le Danemarck; *Evêché, Université, Place forte*. Cette Ville n'est pas fort grande ni belle, mais riche & marchande : elle a été beaucoup endommagée par un incendie qui la consuma presque entièrement en 1728. Elle est divisée en deux parties, dont la principale est dans l'Isle de Séeland, & l'autre dans celle d'Amack, qui en est si proche, qu'elles se communiquent par un pont-levis. L'Arsenal, la Monnoie & la Bourse sont dans la dernière. Son Port est un des meilleurs & des plus sûrs de l'Europe. Son Evêque fait la fonction d'Archevêque dans tout le Royaume. Le Roi réside à Cop-

## ROYAUME DE DANEMARCK: 51

penhague où il a deux Palais. C'est la patrie de Thomas Bangius, docteur Critique, & de Nicolas Stenon, Evêque de Titiopolis, & Coadjuteur de Munster, mort en odeur de sainteté à la fin du dernier siècle, après avoir converti beaucoup de Protestans en Allemagne, par son zèle éclairé, & par sa vie vraiment Apostolique.

KOGE, *Port.*

ROSCILD, *Evêché*, au Sud-Ouest de Copenhague. C'étoit autrefois la résidence des Rois; dont plusieurs y ont leurs tombeaux; elle est célèbre par le Traité de paix conclu en 1658. entre la Suède & le Danemarck.

ELSENEUR, *Port*, sur le Détroit du Sund, au Nord de Copenhague. Cette Ville a donné naissance à Isaac Pontanus, sçavant Historien.

CRONENBOURG. C'est un Château bâti en 1577: par Frédéric II. pour garder le passage du Sund, dont la largeur n'est que d'une petite lieue à cet endroit. Ce Détroit n'a de profondeur que vers l'Isle de Séeland: il faut que les Vaisseaux passent à la portée du canon de Cronembourg, & payent le Péage. Charles-Gustave, Roi de Suède, l'avoit pris en 1658. mais il fut rendu aux Danois par le Traité de paix fait la même année.

L'Isle de *Fionie* est entre le Jutland & l'Isle de Séeland; c'est l'apanage du fils aîné du Roi. Elle est abondante en pâturages, en grains, en fruits & sur-tout en pommes, dont on fait de bon cidre. On transporte de cette Isle une grande quantité de cochons, & de chevaux fort estimés; il s'y trouve beaucoup de bestiaux & de gibier.

ODENSÉE, *Capitale, Evêché*, autrefois suffragant de Lunden.

NIBOURG, \* belle & forte Ville, *Port*. Les moindres Vaisseaux qui passent par le Détroit de Belt, payent le Péage à Nibourg.



52 GÉOGRAPHIE MODERNE:

SCHWINBOURG, \* petite Ville.

ASSENS. C'est une Ville marchande qui a un bon Port.

Au Midi de l'Isle de Séeland, on trouve plusieurs petites Isles. Les plus remarquables sont, *Laland.*

NAXOW, Capitale, petite Ville assez bien fortifiée: *Falster.*

NIKOPING, Capitale, Port. Cette petite Ville a un Château pour sa défense.

*Bornholm*, vers l'Orient. Elle n'a que des Bourgs & des Châteaux.

---

ARTICLE II.

*De la Norwége.*

**L**A longitude de ce Royaume, qui s'étend le long de la Suède à l'Occident & au Nord, est pour sa partie méridionale, depuis le vingt-troisième degré jusqu'au trentième; & pour sa partie Septentrionale, depuis le trentième jusqu'au cinquantième: sa latitude est depuis le cinquante-septième degré quarante-trois minutes, jusqu'au soixante-onzième trente minutes.

Ce Pays tire son nom de sa situation au Nord de l'Europe. L'air y est très-froid. Les hautes montagnes couvertes de forêts dont il est plein, & son terroir rempli de cailloux & de sable, le rendent fort stérile. Son commerce consiste en fourures, suifs, poix, résines, goudrons, mâts & autres bois propres à la construction des Vaisseaux, & en poisson salé qu'on en transporte, particulièrement des morues que les Habitans appellent *Stockvis* ou *Stocfish*.

La Norwége avoit toujours eu ses Rois particuliers, lorsqu'en 1359. Marguerite fille de Waldemar III, Roi de Danemarck, ayant épousé

DE LA NORWEGE. 53

Aquin, Roi de Norwége, cette Couronne fut réunie à celle de Danemarck, & l'a toujours été depuis. Elle étoit gouvernée par un Viceroi que le Roi de Danemarck y envoyoit, & qui résidoit à Christiania, Capitale du Royaume; mais depuis 1739. selon Dom Vaiffete, il a été remplacé par quatre Tribunaux supérieurs, pour les quatre Gouvernemens, dont le principal établi à Christiania, juge les appellations des trois autres.

Les Norwégiens sont fort grossiers, mais bons & robustes : leur Religion est la Luthérienne, comme celle des Danois.

La riviere la plus considérable est le *Glammer* vers le Midi.

On divise la Norwége en quatre Gouvernemens du Midi au Septentrion. Ce sont Aggerhus, Berghen, Dronthem & Wardhus.

1. Le Gouvernement d'Aggerhus.

ANSLO, ou OBSLO, aujourd'hui CHRISTIANIA, Capitale, Evêché, Port. Elle est le Siège du Conseil souverain : son Port est assez commode & assez fréquenté. Son nom de *Christiania* lui vient du Roi Christiern IV. qui l'a fait rebâtir.

AGGERHUS, Château qui a donné son nom à ce Gouvernement, près Anslo sur la mer de Danemarck.

FRIDERICHSTADT, ou FRIDERICKS - HALL, Place forte. Charles XII. Roi de Suède, fut tué en 1718. pendant qu'il assiégeoit cette Ville.

2. Le Gouvernement de Berghen.

BERGHEN, Capitale, Evêché, Port. C'est une ancienne Ville, autrefois Anféatique, & la plus grande de la Norwége : elle a un Château très-fort. Un incendie la consuma presque entièrement en 1702. mais elle a été rebâtie plus belle qu'au paravant. En 1756. trois mille maisons, c'est-à-dire, environ le tiers de la Ville, ont été brûlées. L'Eglise neuve & la Douane sont les édi-

## 54 GEOGRAPHIE MODERNE.

fices qu'on regrette le plus. Son Port est un des plus beaux & des plus fréquentés de l'Europe. Cette Ville a seule le droit de distribuer à toute la Norwége le bled qu'on y apporte des Pays étrangers, parceque le Pays n'en produit presque point.

STAVANGER, *Evêché, Pors*, au Sud de Berghem.

3. Le Gouvernement de *Dronthem*.

DRONTHEM, *Archevêché*, situé sur un Golphe qui y forme un bon Port. Elle est la seule Ville de ce Gouvernement.

4. Le Gouvernement de *Wardhus*, tout le long de la mer Glaciale : il contient le *Finmarck*, ou la *Laponie Norwégienne* ou *Danoise*. C'est un Pays de montagnes, stérile & peu habité, à cause du froid extrême qui y regne. On y trouve des ours & des lièvres blancs, des renards noirs, & d'autres animaux dont les peaux sont fort estimées. Les rivières abondent en poisson, & servent de retraite à quantité de loutres & de castors.

WARDHUS, à l'Orient, Château bâti dans une Ile, pour faire payer les droits à ceux qui viennent d'Arcangel dans la mer Blanche.

VARANGER, au Sud-Ouest de Wardhus.

Le long de la côte de Norwége, on trouve un grand nombre de petites Isles, parmi lesquelles est celle de *Loffouren*, fameuse à cause du Gouffre de *Maelstrom*, qui en est proche. On dit que les Vaisseaux s'y perdent comme dans un abîme. Cette Ile est située au-delà du Cercle Polaire.



## ARTICLE III.

*De l'Islande, & de quelques autres Isles de l'Océan ;  
qui dépendoient autrefois de Norwége.*

**L'**Islande, que l'on croit être la *Thulé* des Anciens, est située entre le soixante-quatrième & le soixante-septième degré de latitude Septentrionale. Le premier Méridien qui la traverse, la divise en deux parties.

L'air y est très-froid, & le terroir fort stérile : il n'y vient que des bouleaux & des génévriers. La partie méridionale de l'Isle est un peu moins stérile : elle produit de bons pâturages qui servent à la nourriture du bétail.

Les Islandois sont petits, mais forts & robustes ; grands amateurs de la chasse & de la pêche : ils se nourrissent de poisson sec qui leur tient lieu de pain. Ils le mangent crud & ne font que le battre un peu. Ils sont paresseux, opiniâtres malgré leur extrême ignorance, passionnés pour la danse & le jeu d'échecs dans lequel ils ont été de tout tems fort habiles : ils habitent sous terre dans des espèces de tanieres, & vivent très-long-tems, sans avoir jamais recours aux médicamens ni aux Médecins. Leur principal trafic consiste en beurre, suif, soufre, cuirs, poissons secs, & principalement en merluches qui y abondent.

Des Armateurs Norwégiens découvrirent cette Ile par hasard dans le neuvième siècle, & la nommerent *Islande*, qui veut dire *Pays de glaces*, parcequ'en effet elle en est toute couverte. Les Rois de Norwége s'en rendirent maîtres dans le treizième siècle. Les Habitans professent la Religion Luthérienne. Le Roi de Danemack, comme Roi de Norwége, en tire à peine de

56 GEOGRAPHIE MODERNE.

quoi entretenir le Gouverneur , qui porte le titre de Grand Bailli , & un autre Officier chargé du recouvrement de ses revenus. Il y a outre le Gouverneur , qui est Juge suprême du civil & du criminel , trois Baillis particuliers , & sous eux vingt - quatre Juges inférieurs. On y voit plusieurs montagnes. La plus haute & la plus remarquable est le mont *Hecla* vers le Midi , qui a beaucoup de mines de soufre : il est couvert de neige , & jette des flammes par ses ouvertures. Les Islandois croient qu'une partie des damnés est jettée dans les feux du mont *Hecla* pour y bruler ; & que l'autre est condamnée à geler éternellement dans les glaces qui sont auprès de leur Isle. Il se trouve près du mont *Hecla* deux fontaines , dont l'une est extrêmement froide & l'autre toujours bouillante.

*SKALHOLT* , Capitale , vers le Midi , Evêché.

*BESTEDE* , à l'Occident de *Skalholt*. C'est une petite Forteresse où réside le Gouverneur de l'Isle.

*HOLA* , au Nord , Evêché , Ports.

*GILS* , au Nord-Ouest. Petit Bourg au fond d'un Golphe de même nom.

Les Isles de *Fero* , qui sont entre l'Islande & les Isles de Schetland , appartiennent au Roi de Danemarck : elles obéissent au Gouverneur d'Islande. On en compte ordinairement douze : les principales sont , *Syromo* , *Ostro* , *Sando*. Le terroir n'y produit que de l'avoine & quelques pâturages. Le principal commerce des Habitans consiste en poissons secs. Ces Isles n'ont que des Villages & des Hameaux.

*Autres possessions des Danois.*

Le Roi de Danemarck possède en Allemagne les Comtés d'*Oldembourg* & de *Delmenhorst* , & le Duché de *Holstein* en grande partie ; quel-

## ROYAUME DE SUÈDE.

57

ques Places en Afrique & en Asie; sçavoir, *Christianbourg* dans la Guinée, & *Trangobar* sur la côte de Coromandel, & deux petites Iles en Amérique qui sont *Sainte-Croix* & *Saint-Thomas*.

---

### CHAPITRE XII.

*De la Suède.*

**L**A Suède s'étend depuis le vingt-huitième degré vingt minutes de longitude jusqu'au quarante-neuvième, & depuis le cinquante-cinquième vingt minutes de latitude jusqu'au soixante-neuvième trente minutes. Elle est bornée au Nord par la Laponie Norwégienne, à l'Orient par la Russie ou Moscovie, au Midi par le Golphe de Finlande & la Mer Baltique, & à l'Occident par la Norwège.

L'hiver y dure neuf mois; l'été, quoiqu'assez court, n'est pas moins incommode par ses grandes chaleurs qui viennent tout-à-coup succéder au froid. L'air néanmoins y est si sain, que plusieurs y vivent jusqu'à cent ans & plus. Le terroir en est assez fertile, mais les montagnes, les lacs & les forêts en occupent plus de la moitié. Les troupeaux y sont abondans, mais de petite espèce; on y trouve beaucoup de renards, d'élans (a), d'hermines, & plusieurs autres animaux dont les peaux fournissent de très-belles fourures. Les aigles, les faucons & autres oiseaux de proie y sont fort communs. Le plus grand commerce de la Suède consiste en cuivre, le meilleur de l'univers, en fer, en mâts de vais-

(a) L'Elan est une bête sauvage de la taille du cheval, & de la figure d'une chèvre ou d'un cerf, mais plus grande & plus pleine.

seaux, en poix résine & en fourures. Le sel & le vin y manquent, & il n'y vient que peu de bled.

Le Royaume de Suède a été électif jusqu'à Gustave I. qui fut élu en 1523. mais sous son règne les Suédois l'ont rendu héréditaire même aux filles. La postérité masculine de ce Prince le posséda jusqu'à Gustave Adolphe, tué dans une bataille en 1632. La Reine Christine de Suède sa fille unique céda volontairement ses Etats en 1654. à Charles Gustave, Duc de Deux-Ponts son cousin. A la mort de Charles XII. petit-fils de Charles Gustave, ce Royaume passa entre les mains d'Ulrique Eléonore, sœur de Charles XII. & femme du Landgrave de Hesse-Cassel. Cette Princesse ayant cédé la Couronne à son mari, il a été élu à condition de renoncer à tout droit héréditaire sur le Royaume. Adolphe Frédéric, Duc de Holstein-Eutin & parent du Prince successeur de Moscovie, a été déclaré Prince successeur en 1743. & est monté sur le Trône en 1751.

Quoique cet Etat soit Monarchique, il a néanmoins ses Etats généraux, que le Roi assemble dans les grandes affaires. Ils sont composés de la Noblesse, du Clergé, des Marchands & des Paysans. La Noblesse y envoie les aînés des familles; le Clergé deux Prêtres de chaque Communauté: les Villes deux Marchands, & chaque Territoire deux Paysans. Ils s'assemblent ordinairement de quatre ans en quatre ans. Le Chef de la Noblesse est le Maréchal de la Diète nommé par le Roi. L'Archevêque d'Upsal est à la tête du Clergé. Les Bourgeois sont présidés ordinairement par le Bourguemestre de Stockholm, & les Paysans se choisissent un Président. Les quatre Ordres délibèrent à part sur les points proposés, & confèrent ensuite ensemble sur la

résolution qu'ils doivent prendre. Dès qu'ils ont formé le résultat, ils le communiquent au Roi, qui le fait publier par tout le Royaume, & congédie les Députés le plutôt qu'il peut, de peur qu'ils ne censurent l'administration publique, & ne proposent de la réformer. Les choses s'y passent toujours à la satisfaction du Prince, qui prend des mesures pour obtenir ce qu'il demande. Le Sénat, qui est un corps toujours subsistant, représente les Etats: mais son autorité est bien diminuée, sur-tout depuis le regne de Charles XI. & celui de Charles XII. son successeur. Outre les Sénateurs, il y a cinq grands Officiers de la Couronne, qui sont Régens nés du Royaume pendant la minorité des Rois. Ce sont, le grand Justicier, le grand Connétable, le grand Amiral, le grand Chancelier, & le grand Trésorier. La Justice est administrée en Suède par quatre Parlemens, qui connoissent des affaires civiles & criminelles en dernier ressort. Chaque Parlement est composé d'un Président, qui est Sénateur, & de douze Conseillers dont il y en a six Gentilshommes & six Docteurs, excepté celui de Stockholm, qui comme le premier a quatre Sénateurs, au lieu que les autres n'en ont qu'un. Il y a peu d'Hôpitaux dans ce Royaume, ce qui est surprenant, vu l'inclination des Suédois à secourir les misérables.

La Religion Luthérienne est la seule permise en Suède: on y trouve néanmoins des Calvinistes & quelques Catholiques.

Les Suédois sont bien faits, forts, & supportent les plus grandes fatigues: ils sont magnifiques dans leurs habits & dans leurs maisons: la Noblesse aime les voyages & s'applique aux Belles-Lettres.

Cet Etat se divise en cinq principales parties: la Suède propre à l'Occident de la Mer Balti-



## 60 GEOGRAPHIE MODERNE.

que; la Gothie au Sud; le Territoire de Bahus dans son voisinage, à l'Occident; la Laponie Suédoise au Nord; la Finlande à l'Orient du Golphe de Bothnie. Nous joindrons à ces cinq parties les possessions de la Suède en Allemagne.

### S. I. De la Suède propre, ou Sueonie.

Elle comprend deux Provinces, la Suède propre au Midi, le Nordland ou les Nordelles au Nord.

#### 1. La Suède propre.

Elle se divise en cinq Provinces; sçavoir, l'Uplande, la Sudermanie, la Néricie, la Westmanie, la Dalécarlie.

##### 1. L'Uplande.

STOCKHOLM, Capitale de toute la Suède, Port, à l'embouchure du Lac Meler dans la Mer Baltique. C'est une grande Ville riche, bien peuplée, qui est bâtie sur pilotis dans plusieurs Isles; avec deux grands Fauxbourgs en terre ferme. Ses maisons n'étoient autrefois que de bois, mais aujourd'hui la plupart, au moins celles de la Ville, sont de briques & couvertes de cuivre. Il s'y trouve plusieurs beaux édifices, tels que le Palais de la Noblesse & celui du grand Chancelier. Cette Ville est très-marchande, forte par sa situation, & défendue par une bonne Citadelle, où il y a plus de quatre cens pièces de canon. On y remarque une Tour au haut de laquelle il y a trois couronnes de cuivre doré qui représentent l'union des Royaumes de Suède, de Danemarck & de Norwége, faite sous la Reine Marguerite en 1395. Son Port, qui est très-grand & très-sûr, peut contenir mille vaisseaux, mais il est loin de la mer, & son entrée est dangereuse à cause des écueils & des bancs de sable qu'on y rencontre. Stockholm a une Académie

des Sciences, érigée en 1739.

UPSAL, Archevêché, Université. Cette Ville étoit autrefois la Capitale de la Suède. Son Archevêque est Primat du Royaume, & a droit de sacrer les Rois; c'est dans cette Ville qu'ils sont couronnés. La Cathédrale est magnifique, & couverte de cuivre. On y voit les tombeaux de plusieurs Rois. La Ville est défendue par un fort Château bâti sur une colline et carpée. L'Université d'Upsal est la plus célèbre de la Suède. Elle est composée d'un Chancelier qui est toujours grand-Ministre de l'Etat, d'un Vice-Chancelier, qui est Archevêque, d'un Recteur tiré d'entre les Professeurs, qui sont au nombre d'environ vingt. On y compte près de sept ou huit cens étudiants. Le Roi en entretient cinquante. Dans chaque Diocèse, il y a un Collège pour faire étudier les enfans jusqu'à ce qu'ils puissent aller aux Universités, qui sont outre Upsal, Abo, & Lunden. Les Suédois possèdent un manuscrit fort curieux. C'est une traduction des Evangiles en langue Gothique faite il y a près de douze siècles. par Ulphila, Evêque des Goths.

2. La Sudermanie.

NICOPING, Capitale, Port.

STRENGNE'S\*, Evêché, sur le Lac Meler.

TROSA, petite Ville maritime.

3. La Néricie.

OREBRO, Capitale.

4. La Westmanie.

WESTERAS ou AROSEN\*, Evêché, Capitale, près du Lac Meler.

ARBOGA, au Sud-Ouest de Westeras.

5. La Dalécarlie est au Nord-Ouest de la Suède propre; elle est arrosée par la Riviere de Dala. Cette Province abonde en mines de fer & de cuivre. On n'y rencontre que des Bourgs & des Villages.

62 GEOGRAPHIE MODERNE.

HEDEMORA, sur la Dala, est le Bourg le plus remarquable de la Dalécarlie.

2. Le Nordland.

Il est composé de sept Provinces, du Midi au Septentrion.

1. *La Gestricie*. C'est un petit Pays entre le Lac Silian, la Riviere de Dala & le Golphe de Bothnie: il est considérable par ses mines de fer & de cuivre.

GEFLE ou GEVAL, Capitale, Port.

FAHLUN ou COPERBERG. \* Ce Bourg tire son nom de ses mines de cuivre abondantes. Les voyageurs qui voient ce Bourg de loin pour la premiere fois sont saisis d'horreur à cause des fumées noires & épaisses qui en sortent continuellement, & en si grande quantité qu'on diroit que c'est l'ancre des Cyclopes. Ces fumées viennent des forges qui sont aux environs, & lorsque le vent d'Ouest souffle, elles causent quelquefois une si grande obscurité dans Fahlun qu'on est obligé d'allumer des lumieres en plein midi. Quelques-uns le mettent dans la Dalécarlie.

2. *L'Helsingie*.

HUDWIKSVÄLD, Capitale, sur le Golphe de Bothnie.

3. *La Medelpadie*.

INDAL \*, près la Riviere de même nom.

SUNDSWÄLD, vers le Golphe de Bothnie, Capitale.

4. *La Jemtie*.

RESUNDT \*, au Nord-Ouest de Sundswald.

5. *Le Harndall*, au Nord-Ouest.

UNDERSÄKER. \*

6. *L'Angermanie*, vers le Golphe de Bothnie.

HERNOSÄND, Capitale, petite Ville maritime.

7. La *Bothnie Occidentale*, sur le Golphe de *Bothnie*, au Nord.

*TORNE*, (a) *Capitale, Port*, à l'embouchure de la Riviere de *Torne*, qui prend sa source dans les montagnes appellées *Ophrines*, sur les confins de la *Norwége*.

Le long du Golphe de *Bothnie*, on trouve les quatre Bourgs suivans :

*CALIX*, *LULEA*, *PITHEA*, *UMA*.

Ces Bourgs sont à l'embouchure des Rivieres de même nom, qui viennent de la *Laponie Suédoise*.

*KIMI*, à l'Orient de *Torne*, sur la Riviere de *Kimi*.

### §. II. De la *Gothie*.

La *Gothie* au Sud, ou le *Gothland*, se divise en trois Provinces; sçavoir, le *Vestrogotland* \* ou la *Gothie Occidentale*; l'*Ostrogotland* \* ou la *Gothie Orientale*; le *Sudgotland* \* ou la *Gothie Méridionale*. Quelques-uns prétendent que les *Goths*, *Ostgoths* & *Visigoths* viennent de ce pays; mais tous les Auteurs n'en conviennent pas.

#### 1. Le *Vestrogotland*.

Il a trois Provinces: le *Vestrogotland propre* \*, la *Dalie* & le *Wermeland*. \* On trouve dans la premiere deux grands Lacs, le *Wener*, & le *Weter*. On rapporte trois choses assez singulieres de ce dernier: 1°. Qu'il est si profond, qu'en

(a) Quelques-uns de Messieurs de l'Académie des Sciences, nommés par le Roi de France, ont fait vers cette Ville depuis quelques années, leurs observations pour déterminer la figure de la terre. Il en résulte, aussi-bien que de celles d'autres Académiciens, envoyés vers l'Equateur dans le même dessein, & dans le même tems, que la Terre n'est pas parfaitement ronde, mais un peu applatie vers les Poles.

## 64 GEOGRAPHIE MODERNE.

quelques endroits il a trois cens brasses, quoique la Mer Baltique n'en ait que cinquante dans sa plus grande profondeur : 2°. Que les glaces se brisent quelquefois si subitement qu'il devient navigable en une demi-heure de tems : 3°. Que la veille des tempêtes ce Lac fait entendre un bruit horrible & continuel, semblable à celui du tonnerre.

### 1. Le *Westrogothland* propre.

**GOTHEBOURG**, *Port, Place forte, Capitale*, sur le Categat, à l'embouchure du Gotheelba. C'est une grande Ville riche & peuplée, avec un beau Collège. On y a établi depuis 1732. une Compagnie des Indes Orientales. C'est la patrie de Jean Anderson, Bourguemestre en chef de Hambourg, de l'Académie Impériale, & Auteur de plusieurs excellens Ouvrages, entr'autres d'une Histoire Naturelle de l'Islande, du Groenland & des autres pays du Nord.

**SCARA**, *Evêché*, près du Lac Wener.

### 2. La *Dalie*.

**DALEBORG** \*, *Capitale*, sur le Lac Wener.

**WENERSBOURG**, *Place forte*, sur le même Lac.

### 3. Le *Wermeland*.

**CARLSTAD**, sur le Lac Wener, *Capitale*. Elle a été bâtie sur la fin du dernier siècle par Charles IX. On y pêche beaucoup de saumons.

### 2. L'*Ostrogothland*.

Il a deux Provinces, l'*Ostrogothland* propre \* & le *Smaland*. \*

### 1. L'*Ostrogothland* propre.

**NORKOPING**, *Capitale*, Ville forte, bien bâtie & marchande, sur un petit Golphe de la Mer Baltique.

**LINKOPING**, *Evêché* à l'Orient du Lac Wener.

**STEGEBORG**, *Port* sur la Mer Baltique.

## ROYAUME DE SUÈDE.

65

### 2. *Le Smaland.*

**CALMAR**, *Port* sur la Mer Baltique. C'est une des meilleures & des plus fortes Villes de Suède: elle est partagée en vieille Ville & Ville nouvelle. La vieille Ville est fameuse par la Constitution de la Reine Marguerite en 1395. pour l'union des trois Royaumes du Nord. Elle porte trois principaux articles: 1°. Que ces trois Couronnes, qui étoient auparavant électives, n'auroient dans la suite qu'un même Roi, qui seroit élu alternativement dans ces trois Royaumes, sans que la Dignité Royale pût être affectée à aucun de ces Royaumes par préférence aux deux autres: 2°. Que le Souverain seroit obligé de partager sa résidence dans les trois Royaumes tour à tour, & d'y consommer les revenus de chaque Couronne, sans en pouvoir transporter ailleurs les deniers, ni les employer autrement que pour l'utilité particulière de l'Etat dont ils seroient tirés: 3°. Ce qui est le plus important, que chaque Royaume conserveroit son Sénat, ses Loix, ses Coutumes & Privilèges, & que les Gouverneurs généraux, Magistrats, Evêques, & même les Troupes & les Garnisons seroient prises dans chaque pays, sans qu'il pût jamais être permis au Roi de se servir d'Etrangers, ni des Sujets des autres Royaumes, qui seroient réputés étrangers dans le Gouvernement de l'Etat où ils ne seroient pas nés. Cette Constitution fut abrogée quelque tems après la mort de cette Reine. Le Royaume de Suède après avoir été uni & séparé plusieurs fois de ceux de Danemarck & de Norwège, fut enfin séparé pour toujours de ces deux derniers sous Gustave I. élu en 1523.

**WEXIO**, *Evêché*. Cette petite Ville est fort peuplée.

3. *Le Sudgothland.*

Il a trois Provinces, le Haland \*, le Sconem & le Blecking. \*

1. *Le Haland.*

HALMSTAD, Capitale, sur le Categar.

WARBERG \*, Ville marchande, avec un bon Port & un Château qui en défend l'entrée.

2. *Le Sconem ou Scanie.* Ce pays situé au Midi de la Suède, est le plus agréable & le meilleur de ce Royaume : il appartenoit autrefois au Roi de Danemarck. Frédéric III. l'a cédé à la Suède en 1658.

LUNDEN, Evêché, Université. Cette Ville étoit autrefois célèbre. Son Archevêque avoit sous lui sept Evêques de Danemarck ; mais sa juridiction a été éteinte par le Traité de Fontainebleau. Lunden a souffert beaucoup des guerres : elle doit le peu de splendeur qu'elle conserve, à son Université qui fut fondée en 1668. par Charles XI.

CHRISTIANSTAT, au Nord-Est de Lunden. Le Roi Christiern IV. l'a fait bâtir en 1719. Elle a une Eglise magnifique & de beaux Ponts, & son Port est à 4. lieues de la Ville.

LANDSCRON, \* Port, Place forte, sur le Sund.

3. *Le Blecking.*

CHRISTIANOPEL, Port, Place forte. Cette Ville a été bâtie par Christiern IV. Roi de Danemarck.

CARLESCRON, sur la Mer Baltique, Ville forte & peuplée, construite en 1679. par Charles XI. Roi de Suède. Elle a un Port, défendu par deux Forts. C'est dans cette Ville que sont les Arsenaux de la Marine.

5. III. *Le Territoire de Bahus.*

Ce Pays qui est plus long que large est à l'Occident de la Dalie & du Westrogothland. C'étoit autrefois un des Gouvernemens de la Nor-

ROYAUME DE SUÈDE. 67

wége; mais les Danois ont été obligés de le céder à la Suède en 1658. par le Traité de Roschild.

**BAHUS**, Capitale, Ville forte, défendue par un bon Château : les Danois l'ont assiégée en vain en 1678. Elle est située sur la rivière de Gothelba qui sort du Lac Wener.

**MAELSTRAND** \*, c'est une Ville forte, bâtie sur un rocher & dans une Isle. Les Danois la prirent en 1678. mais ils la rendirent à la Suède l'année suivante par le Traité de Fontainebleau.

§. IV. La Laponie.

Elle est située depuis le soixante-cinquième jusqu'au-delà du soixante-dixième degré de latitude septentrionale; c'est-à-dire, dans la Zone froide, ce qui rend le Pays peu habité & stérile, à l'exception de quelques pâturages assez bons qu'il produit. Sa situation au-delà du Cercle Polaire, est cause qu'il y a un jour continu de plusieurs mois, & une nuit de la même longueur. Le froid y est excessif, & quelquefois les chaleurs y sont grandes, ce qui vient de la longue durée du soleil sur l'horison. On y trouve une quantité prodigieuse de bêtes sauvages, de poisson & de gibier. La Providence y a fait naître un animal semblable au cerf, quoique plus petit; on le nomme *Renne*; il est infatigable à la course, très-aisé à nourrir, & d'une docilité admirable. Les Lapons s'en servent pour leurs voyages; ils en mangent la chair & se couvrent de la peau.

Les Lapons sont de fort petite taille; ils n'ont pour l'ordinaire que quatre pieds & demi de haut; ils sont extrêmement laids, sauvages, grossiers, coleres, paresseux. La plupart sont Chrétiens, mais ou Luthériens ou Schismatiques Grecs, suivant la Religion des Maîtres à qui ils obéissent.



68 GEOGRAPHIE MODERNE.

Leurs occupations ordinaires sont la chasse & la pêche. Ils réduisent en poudre des poissons secs, & en font une espèce de pâte, qui leur tient lieu de pain. Ils aiment passionnément l'eau-de-vie & le tabac : ils vivent très-long-tems, & plusieurs meurent plutôt de vieillesse que de maladie. L'attachement qu'ils ont à leur pays est tel, qu'on en a vu mourir de chagrin, parcequ'ils avoient perdu l'espérance d'y retourner.

On ne connoît guères de lieux dans la Laponie auxquels on puisse donner le nom de Ville : les Lapons changent souvent de demeure, ce qui ne leur est pas difficile, leurs maisons étant faites de bois & couvertes de peaux. Le Roi de Suède a défendu aux Lapons Suédois de transporter ainsi leurs demeures.

On divise la Laponie en trois parties : la Laponie Norvégienne, la Suédoise & la Ruffienne. Nous avons parlé de la Norvégienne dans l'article du Danemarck : nous traiterons la troisième à l'article de la Russie ou Moscovie : ainsi nous nous contenterons ici de décrire la seconde.

*La Laponie Suédoise.*

Elle se divise en six *Marcks* ou Préfectures, qui portent le nom de quelque riviere considérable qui y passe : les voici du Midi au Septentrion.

1. *Angermandland - Lap - Marck.* Elle est située au Nord de l'Angermanie, dont elle a reçu le nom.

*AOSALHA*, Bourg qui se trouve au milieu de cette Préfecture, la plus petite de toutes.

2. *Uma-Lap-Marck.* C'est-à-dire, Préfecture des Lapons qui habitent aux environs de la riviere d'Uma, & ainsi des suivantes.

3. *Pihta-Lap-Marck.*

4. *Lula-Lap-Marck.* On trouve dans ces deux Préfectures des mines d'argent & de plomb.

## ROYAUME DE SUÉDE.

69

5. *Torna-Lap-Marck*. Cette Préfecture a des mines de fer, & deux mines de cuivre découvertes en 1654. & 1655.

6. *Kimi-Lap-Marck*.

### S. V. La Finlande.

Elle est située entre le Golphe de Bothnie & celui de Finlande. C'est un pays stérile, entrecoupé de marais, de lacs, de bois & de déserts, & fort peu peuplé, excepté vers les côtes. Ses Habitans sont robustes, laborieux & capables de supporter toutes les injures de l'air : ils ont une langue particulière. Le Czar s'en étoit emparé en 1710. mais il l'a rendu ensuite au Roi de Suède.

La Finlande comprend six Provinces : la *Cajanie* au Nord ; la Finlande propre au Sud-Ouest ; le *Nyland* au Sud ; la *Carelie* & le *Savolax* à l'Orient ; enfin le *Tavastland* ou la *Tavastie* dans le milieu.

1. La *Cajanie*, qu'on nomme aussi *Bothnie orientale*.

*CAJANEBOURG*, Capitale, Place forte sur le Lac d'*Ula*.

*ULABORG*, sur le Golphe de *Bothnie*.

2. La *Finlande* propre est située au Sud-Ouest ; entre les deux Golphes. Le terroir y est assez fertile en grains. On y trouve quelques mines de fer & de cuivre.

*ABO*, Evêché, Capitale, Université, Port. C'est une grande Ville à l'embouchure d'une rivière nommée *Aurujoki*. Son Université a été fondée par la Reine *Christine* en 1640.

Sur le Golphe de *Bothnie* on trouve deux petites Villes, sçavoir :

*WIRMO*, &

*BIORNEBOURG* ou *BIORNO*.

3. Le *Nyland*.

70 GEOGRAPHIE MODERNE.

RASEBURG, *Capitale, Port*, sur le Golphe de Finlande.

HELSINGFORT, *Port*, sur le même Golphe.  
BORGO.

4. La *Carelie* est partagée entre le Roi de Suède & le Czar de Russie. Le premier possède la partie occidentale, & le second la partie orientale. La paix faite à Niestad après la longue guerre entre Charles XII. Roi de Suède, & Pierre le Grand Czar de Russie, a fixé les limites de la Carelie entre la Suède & la Russie.

WIBOURG, *Capitale*, ci-devant de la Carelie Finoise, & KEXHOLM de la Carelie du même nom, appartiennent maintenant à la Russie.

5. Le *Savolax*. Ce pays est plein de marais, de lacs, de bois & de déserts. On n'y trouve que de méchans villages.

NISLOT, est le lieu de cette Province le plus remarquable.

6. Le *Tavastland* ou la *Tavastie*, est entrecoupée de Lacs, dont le plus grand se nomme *Jende* ou *Peinde*.

TAVASTHUS, *Capitale*. C'est une place assez forte, bâtie dans des marais.

Il y a plusieurs Isles qui dépendent de la Suède : les plus remarquables sont celles de *Aland*, de *Gothland* & de *Oeland*. Elles sont dans la mer Baltique : la première entre la Finlande & la Suède propre, les deux autres près de l'Ostrogothland.

L'Isle d'*Aland* a la figure d'un serpent : il ne s'y trouve que des Villages, & le Château de *Kafselhom*. \*

VISBY est la Capitale de l'Isle de *Gothland*. C'étoit autrefois une Ville très-riche & très-commerçante, mais la Mer l'a beaucoup endommagée.

## ROYAUME DE SUÈDE. 71

L'Isle d'Oeland est longue & étroite, mais très-fertile; elle est séparée de la terre ferme par le Détroit de Calmar.

BORCKOLM \*, Capitale. Cette petite Ville a un bon Château pour sa défense.

OSTENBY. \* C'est une Ville médiocre, qui a un Château fort.

### *Autres possessions de la Suède.*

Le Roi de Suède possède encore en Allemagne, la Ville de *Vismar* & la Principauté de *Rügen*, avec la *Poméranie Occidentale* ou *Citérieure* qui en est voisine. Il avoit ci-devant le Territoire de *Stetin* qui étoit la Capitale de cette partie de la Poméranie, aussi-bien que les Villes & Souverainetés de *Ferden*, de *Brême*, qui sont aussi en Allemagne. Enfin la Suède n'a plus l'Ingrie & la Livonie, Provinces voisines de la Finlande, qu'elle a possédées pendant environ cent ans, & que la Russie lui a enlevées vers le commencement du dix-huitième siècle.

---

## CHAPITRE XIII.

### *De la Grande Russie ou Moscovie.*

LA Russie, qui fait partie de l'ancienne Sarmatie, est le plus grand de tous les États de l'Europe. Nous marquerons ci-dessous son étendue & ses bornes. Il suffit d'observer ici qu'elle se divise en Européenne & Asiatique. L'air y est extrêmement froid. On y voit des neiges & des glaces les trois quarts de l'année. Cependant les chaleurs de l'été y sont quelquefois extraordinaires durant six semaines. Les plaines en sont entrecoupées de Marais, de Lacs, & de vastes Forêts vers le Nord. Le peu de grain qu'on y sème, n'y munit jamais parfaitement. Vers la Po-

72 GEOGRAPHIE MODERNE.

Ilogne le pays est plus peuplé & plus fertile : il produit du bled abondamment , & on y fait la récolte deux mois après avoir semé. La Russie ne produit pas de vin , mais beaucoup de lin. On y trouve une très-grande quantité de miel , même dans les Forêts ; des bêtes fauves & du gibier. Les Lacs fournissent beaucoup de poisson. Les ours , les élans , les rennes , les renards , les hermines même & les martres ( a ) zibelines y sont fort communes. Les marchandises qu'on tire de ce Pays , outre les peaux des animaux dont on vient de parler , sont des cuirs de bœufs & de vaches , appelés communément *Cuir de Roussi* , des mâts pour les vaisseaux , qu'on préfère à ceux de Norwége , du lin , du chanvre , du talc , du suif , du goudron , de la cire , du miel , de la poix , de la résine , du savon & du poisson salé.

Il est difficile de dire quelque chose de bien certain de l'Histoire de la Russie dès sa plus ancienne origine , parceque les instructions qu'on en peut trouver parmi les Russes sont très-confuses , quoiqu'on assure qu'ils ont nombre de Monumens historiques.

La Russie fut divisée autrefois en plusieurs Seigneuries , qui ont été réunies dans la suite pour former ce grand Empire tel que nous le voyons maintenant. Volodimir , qu'on regarde comme le premier Grand-Duc de cette Nation , épousa avant l'an 987. Anne , sœur de Constantin & de Basile Porphyrogenete , Empereurs des Grecs. Vers 1330. Daniel Alexandrowitz transporta le Siège de ses Etats à Moscow , & depuis ce tems la Nation fut appelée *Moscovie* , sur-tout par les étrangers. Basile fils de Basilide , Duc de Russie , est le premier , dit-on , qui ait pris le titre de

( a ) La martre est un animal fait en forme de grosse belette ou de fouine , mais la peau en est plus estimée que celle de la fouine.

Czar

Czar vers l'an 1490. après avoir secoué le joug des Tartares, auxquels les Russes ont été assujétis pendant plus de trois cens ans. Comme ils sont naturellement ennemis de toutes sortes d'Étrangers, ils chasserent en 1613. Ladislas Prince de Pologne, qu'ils avoient fait Grand-Duc de Russie, & ils élurent un Moscovite nommé Michel Federowitz. Alexis son fils laissa Théodore, l'aîné de ses enfans, qui mourut sans postérité : les deux autres, sçavoir, Jean & Pierre, régnerent conjointement ; mais après la mort de Jean arrivée l'an 1696. Pierre resta seul sur le Trône. C'est le fameux Czar connu sous le nom de *Pierre le Grand*, qui mourut au commencement de 1725. Le Chef de ce grand Etat porte depuis 1721. le titre d'Empereur de toutes les Russies (a). Il a un pouvoir absolu & despotique sur ses sujets. Les filles peuvent succéder à la Couronne. L'Impératrice Elisabeth, fille de Pierre le Grand, a choisi vers l'an 1743. pour son successeur le Duc de Holstein-Gottorp, qui est son parent, & porte le titre de *Grand-Duc de Russie*.

Le Czar ou Empereur de Russie jouit d'un grand revenu. Outre les taxes imposées sur le peuple, qui montent à plus de quinze millions de notre monnoie, il tire de grandes sommes des Cabarets qu'il tient dans toute l'étendue de son Empire, aussi bien que de la vente du tabac, des salines qui lui appartiennent toutes en propre, & des marchandises qui viennent tant de la Chine que de la Sibérie. Ces dernières consistent principalement en différentes pelleteries fort estimées, comme les martes zibelines, les hermines & autres fourures.

Les Russes sont de moyenne taille, forts & ro-

(a) Les Puissances de l'Europe qui ne lui donnent pas le titre d'Empereur, l'appellent *Autocrate*, terme qui signifie presque la même chose.

bustes : ils sont assez bons soldats quand ils sont bien formés. Ils ne manquent point d'esprit, mais ils sont paresseux & aiment avec passion le vin & l'eau-de-vie. Leur humeur est fort servile, & ils s'imaginent que leur Prince en sçait plus que tous les autres ensemble.

Ce qui a contribué à tenir les Moscovites dans une dépendance si absolue, a été la défense de voyager sous peine de mort, & l'ignorance crasse dans laquelle ils ont toujours vécu, n'y ayant eu dans cet Etat pendant fort long-tems ni Colléges ni Universités, mais seulement des Ecoles pour apprendre à lire & à écrire. Mais les choses ont bien changé de face sous le Czar Pierre, qui a établi des Colléges & des Académies pour les Sciences & les Arts. Il a eu sur-tout à cœur de mettre la marine sur un bon pied. C'est pour cela qu'il a fait des voyages presque dans tous les Etats de l'Europe.


Ce Prince a encore fait d'autres changemens très-importans dans cet Etat. Il a défendu d'entrer dans les Couvens avant l'âge de 50. ans. Les Russes par fainéantise s'y jettoient en foule dès leur jeunesse. Il a aboli les grandes barbes & les longues robes : il a ordonné que ses sujets ne s'appelloient plus ses esclaves. Les Russes commencent leur année au premier de Septembre, & se servent de l'Ere des Grecs de Constantinople de qui ils ont reçu la foi, & qui comptent par les années du Monde, croyant que J. C. est venu l'an 5508. selon leur supputation tirée des Septante.

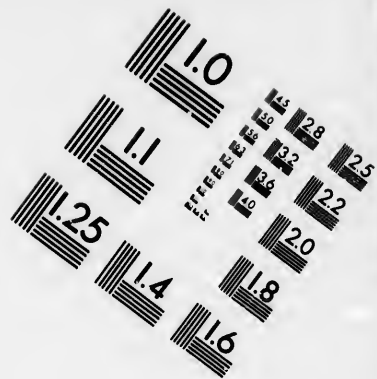
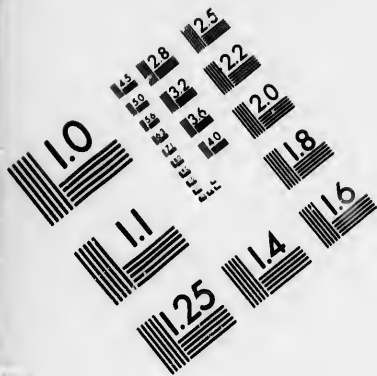
La Religion des Russes est la Chrétienne. Ces Peuples prétendent que la Foi leur a été annoncée par l'Apôtre S. André. Ils content au sujet de l'établissement de la Religion dans leur pays, plusieurs fables ridicules ; mais M. Fleury (*Hist. Eccles. tom. XI. Liv. 52.*) rapporte avec plus de vraisemblance l'origine du Christianisme en Russie, à un

tems bien postérieur. Selon ce judicieux Auteur, ce ne fut qu'au neuvième siècle sous l'Empereur Basile (en 871.) que la Foi fut prêchée aux Russes par un Archevêque envoyé par le Patriarche Ignace. Plusieurs de cette Nation furent baptisés alors. Cependant on ne met la conversion entière de ce Peuple que dans le siècle suivant sous Volodimir. Ce Prince ayant épousé Anne, sœur des Empereurs Grecs Constantin & Basile, embrassa le Christianisme par les exhortations de sa femme, & reçut le Baptême en 987. Nicolas Chrysoberge, Patriarche de Constantinople, lui envoya un Archevêque, qui sacra un Métropolitain pour la Ville de Kiovie, ou Kiow, où résidoit Volodimir, & plusieurs Evêques pour les Villes voisines. Comme les Russes dépendoient du Patriarche de Constantinople, ils ont suivi son schisme. Le Chef de leur Eglise a été jusqu'au commencement de ce siècle un Patriarche qui résidoit à Moscow. Il étoit autrefois élu par le Clergé, & confirmé par le Patriarche de Constantinople; mais ensuite, quoiqu'il fût toujours dans la communion de ce Patriarche, il ne dépendit plus de lui, & il fut choisi par les Evêques, & confirmé par le Czar. Comme il n'étoit pas moins absolu pour le spirituel que le Czar pour le temporel, Pierre le Grand a supprimé cette dignité. Les affaires ecclésiastiques se traitent & se jugent en dernier ressort dans un Synode de plusieurs Archevêques & Evêques. Les Russes souffrent plus volontiers les Protestans que les Catholiques, qui ont néanmoins plusieurs Eglises en Russie, une entre autres à Moscow, & une autre à Saint Petersbourg. Ils sont fort dévots aux Images des Saints, & surtout à celle de S. Nicolas, qu'ils regardent comme leur Patron. Chaque particulier place l'image du Saint auquel il a dévotion à l'endroit où il se met ordinairement à l'Eglise, & a seul le droit

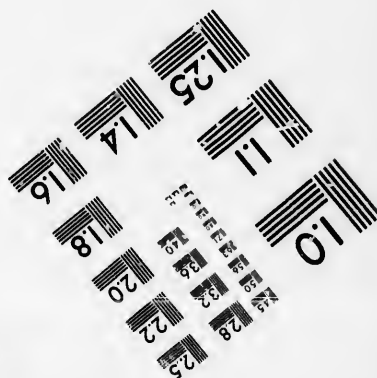











**IMAGE EVALUATION  
TEST TARGET (MT-3)**



**Photographic  
Sciences  
Corporation**

23 WEST MAIN STREET  
WEBSTER, N.Y. 14580  
(716) 872-4503

15 28  
16 32  
17 36  
18 22  
19 20

10  
11  
12  
13  
14

de lui adresser ses prieres, sans qu'il soit permis à d'autres de le faire.

L'Office divin se fait en Sclavon, qui étoit autrefois la langue vulgaire du pays : celle qui y est en usage à présent, en est un idiome. La Messe est comme chez les Grecs, celle qu'on nomme de S. Basile ou de S. Chrysostome. On n'en dit qu'une dans chaque Eglise, sur les neuf heures du matin. Leur Breviaire consiste en une espèce de Vêpres, ne Matines & d'Office de midi. Il se chante comme parmi nous à l'Eglise, ou se dit en particulier. Leurs ornemens, leurs cérémonies, leur discipline, & même leur créance, ressemblent à celles de l'Eglise Grecque. On y prêche rarement, & on y regarde les Sermons comme des sources d'hérésies ; mais on lit les Homélies des Peres, traduites en Langue du pays, & les Vies des Saints.

Les principales Rivieres de la Russie sont, le *Wolga*, qui prend sa source dans la Province de Weliki-Louki ou de Rzeva, traverse la Russie d'Europe d'Occident en Orient, passe à Twer, à Uglitz, à Iérosslaw, reçoit l'Oka près Niznei-Novogorod, arrose Casan qui est de la Russie d'Asie, reçoit le Kama au-dessous de cette Ville, coule de-là vers le Midi, reçoit le Samara, & se jette dans la mer Caspienne, au-dessous d'Astracan, après un cours de cinq cens lieues.

Le *Dniéper* & la *Duna*, dont nous avons parlé à l'article de la Pologne.

Le *Don*, autrefois *Tanaïs*, qui prend sa source à vingt-cinq lieues au Sud de Moscow près du Lac Iwan, coule en faisant un grand circuit du Nord au Sud, & va se jeter dans la Mer d'Azoph, autrefois les *Palus méorides*. Cette mer communique au Pont-Euxin, par le Détroit de Caffa.

La *Dwina*. Cette Riviere se forme du concours des Rivieres de *Sukna* & du *Joug*, qui s'unissent

à Oustioug, d'où elle coule vers le Nord-Est, & se jette dans la Mer Blanche à Arcangel.

Le Czar Pierre le Grand a fait faire en Russie trois grands Canaux. Le premier, & le plus grand, commence vis-à-vis la forteresse de Slen-terbourg, à l'entrée de la riviere de Neva, & s'étend de-là à l'Est jusqu'à la riviere de Wolchova, ou Volkof, près de la Ville de Novogladoga. Il a de long eent werstes, qui sont vingt lieues de France.

Le second Canal commence à la riviere de Tversa, qui tombe dans le Volga près de Twer. Il joint la Tversa avec l'Emssa, ou Msta, qui se décharge dans le Lac Ilmen, d'où sort la Wolchova, qui communique avec l'autre Canal. Par le moyen de ces deux canaux on peut voyager aujourd'hui par eau, depuis Petersbourg, jusqu'à la Mer Caspienne : mais le voyage est de deux ans, parcequ'on va contre le courant de l'eau, & qu'on est obligé d'attendre dans le second Canal, que les rivieres soient enflées, & puissent fournir assez d'eau pour les écluses.

Le troisiéme Canal commence près la source du Volga, aux environs de la Ville de Rzeva. Il s'étend jusqu'à la riviere de Mosca, & forme une communication entre Petersbourg & Moscow. On prétend que l'on ne fait pas usage de ce Canal.

Les plus grands Lacs qu'on trouve en Russie sont ceux de Ladoga, d'Onega, de Czucko, ou Peipus, d'Ilmen & de Biela-Ozero, c'est-à-dire, Lac Blanc, qui n'est pas bien loin des deux premiers.

Le Wolga peut servir à diviser la Russie Européenne en deux parties ; la Septentrionale qui contient cinq Gouvernemens, & la Méridionale qui en renferme six. Nous tirons cette division qui est facile, du nouvel Atlas Rusien ; & nous y rapporterons les anciennes Provinces qui étoient autrefois la plupart autant de Duchés particuliers,

qui prenoient le nom de leur Capitale, comme le portent encore aujourd'hui les Gouvernemens de ce vaste Etat. Mais avant que de les décrire, nous croyons devoir donner une idée de la grande étendue de l'Empire de Russie. Il confine du côté de l'Europe, à la Suède, à la Pologne, à la Turquie d'Europe & à la petite Tartarie; du côté de l'Asie il est borné par la Circassie, située entre la Mer Noire & la Mer Caspienne, par la Tartarie Indépendante & par la Tartarie Chinoise; étant d'ailleurs par le Nord-Est de l'Asie, à portée de l'Amérique, où les Russes ont fait de nouvelles découvertes à l'Ouest de la Nouvelle France. La Russie Asiatique est plus étendue, mais elle n'est pas aussi peuplée que l'Européenne, d'où les Russes envoient sans cesse des Colonies pour former de nouvelles habitations dans l'Asie septentrionale.

Tout cet Empire est aujourd'hui partagé en quatorze Gouvernemens. On en trouve

Cinq dans la partie septentrionale: ce sont ceux de Saint-Petersbourg, de Revel, de Riga, de la grande Novogorod, & d'Arcangel.

Six dans la partie méridionale: les Gouvernemens de Moscov, de Smolensco, de Kiow, de Bielgorod, de Woronez, de Niznei-Novogorod.

Trois en Asie: les Gouvernemens de Casan, d'Astracan, & de Tobolsk ou de Sibérie. Nous ne parlerons de ceux-ci qu'en traitant de l'Asie & de la grande Tartarie, où ils sont compris.

## ARTICLE I.

*Des cinq Gouvernemens de la partie septentrionale de la Russie Européenne.*

**L**Es trois premiers Gouvernemens dont nous allons parler, ne sont pas fort grands, à proportion des autres; mais ils sont très-importans

pour la Russie. Ce sont des Pays frontières de la Suède & de la Pologne, à qui ils ont appartenu autrefois.

*S. I. Du Gouvernement de Saint-Petersbourg.*

Il contient trois Provinces, l'*Ingrie* ou *Ingermanie*, une partie de la *Carélie orientale*, le *Wirland* ou l'*Estonie orientale*.

1°. L'*Ingrie*. Elle est entre le Golphe de Finlande, la Livonie & le Lac de Ladoga. Ce Pays est très-fertile en bled ; & l'on y fait tous les ans une chasse considérable d'élans, lorsqu'ils passent de la Russie dans la Carélie, & lorsqu'ils s'en retournent en Russie. Le Roi de Suède ayant conquis cette Province sur les Moscovites en 1617. elle lui étoit demeurée par le Traité conclu l'année suivante à Stockholm ; mais les Moscovites l'ont reprise en 1702. & elle leur a été assurée par divers Traités.

**SAINT-PETERSBOURG** est sa *Capitale*, ainsi que de tout l'Empire, aussi-bien que *Moscow*. Le Czar Pierre le Grand commença à la faire bâtir en 1703. & il lui donna le nom de *Saint-Petersbourg* en l'honneur de l'Apôtre S. Pierre. Cette Ville est dans plusieurs Isles à l'embouchure de la Neva, Riviere qui sort du Lac de Ladoga & se décharge dans le Golphe de Finlande. Elle est grande, belle & fort peuplée. Les Czars ou Empereurs de Russie y résident ordinairement, & ils y ont des Palais magnifiques. Elle a une Citadelle, une Académie Impériale, & un Hôtel de Cadets : les Arts & les Sciences y sont en vigueur. Sa situation la rend très-commerçante, mais elle est fort sujette aux inondations. Le plus bel ornement de cette Ville sont les Quais des Isles de l'Amirauté & Basile : il s'y trouve aussi un grand nombre de beaux édifices. On y compte plus de 200. mille habitans, parmi lesquels il y a beaucoup d'étrangers qui ont



liberté de conscience. Les Catholiques, les Luthériens & les Calvinistes y ont des Eglises. Ce sont les Recollets qui desservent celle des Catholiques. On observe dans cette Ville une exacte Police, & les Négocians y ont une bourse semblable à celle d'Amsterdam. La Cathédrale de S. Pierre où est le tombeau du Czar Pierre le Grand, est dans la Citadelle qui est située dans l'Isle de S. Petersbourg. Elle a quatre rangs de colonnes, & un Clocher d'une grande hauteur. Le Czar Pierre a fait faire un grand chemin de plus de deux cens lieues, en ligne droite, qui va de Petersbourg à Moscow.

**CRONSLÖT**, Fort qui défend le Port de Petersbourg, & qui est bâti environ douze lieues en avant dans le Golphe de Finlande. Dans l'Isle de *Cronstat* qui est voisine, on a bâti une jolie petite Ville.

**SLEUTELBOURG**, appelée par les Russiens **ORESKA**, & autrefois **NOTEBOURG** par les Suédois. Elle est située à l'Orient de Petersbourg, dans une Isle à l'entrée du Lac de Ladoga.

**KOPORE**, ou **COPORIO**, à l'Occident, assez près du Golphe de Finlande.

2°. Une partie de la *Carélie* orientale, qui appartenait ci-devant à la Suède. Elle est au Nord de l'Ingrie.

**WIBOURG**, Port, Ville forte & très-marchande, près du Golphe de Finlande.

**KEXHOLM**, dans une Isle du Lac de Ladoga : elle donne son nom au Pays qui l'entourne.

3°. Le *Wirland* ou l'Estonie orientale.

**NARVA**, Ville forte, quoique petite, sur la Riviere de même nom, qui se jette du Lac Peïpus dans le Golphe de Finlande. C'étoit autrefois un Evêché. Son principal commerce consiste dans la vente des bois propres à la construction des Vaisseaux.

## S. II. Du Gouvernement de Revel.

Il est fort petit, & ne comprend que l'*Estonie* occidentale, Pays qui, avec le précédent, forme la partie septentrionale de la Livonie.

REVEL, *Port.* C'est une Ville grande & forte, anciennement Anféatique, sur le Golphe de Finlande : elle est fort marchande, & avoit autrefois un Evêque Catholique.

## S. III. Du Gouvernement de Riga.

Il comprend la plus grande partie de la Livonie, sur-tout la méridionale qu'on appelle *Lettonie*. Cette Province que nous considérons ici dans son entier, est très-fertile en grains. Les Chevaliers Allemans qu'on a nommés *Porte-glaives*, en firent la conquête au milieu du treizième siècle, & ils se réunirent dans la suite à ceux de l'Ordre Teutonique, dont ils se séparèrent au commencement du seizième siècle. Gothard Ketler leur dernier Grand-Maître, céda la Livonie à la Pologne en 1561. & retint en propriété, & en fief, la Courlande, dont il fut ainsi le premier Duc. Les Suédois s'étant rendu maîtres en 1617. de toute la Livonie, c'est-à-dire, de l'*Estonie* & de la *Lettonie*, la possession leur en fut confirmée en 1660. par le Traité d'Oliva. Mais elle leur fut enlevée en 1710. par les Russiens, à qui elle a été entièrement abandonnée par les Traités de 1721. & de 1742. Il en est cependant resté à la Pologne une petite contrée, au Sud-Est, où est *Dunebourg*, comme nous l'avons ci-devant observé.

RIGA, *Capitale*, près de l'embouchure de la Dina ou Duna. Cette Ville est belle & grande, forte, bien peuplée & très-commerçante. Il y avoit autrefois un Archevêque Catholique.

DINAMOND ou DUNEMOND, forteresse qui dé-

## 82 GEOGRAPHIE MODERNE.

send le Port de Riga , à quatre lieues au-dessous , & sur le Golphe de Finlande.

WENDEN<sup>+</sup> sur l'Aa , au Nord-Est de Riga : les Grands-Maitres des Chevaliers y faisoient leur résidence.

PERNAU , petite Ville bien fortifiée avec un bon Port , sur la Mer Baltique. Il y avoit anciennement un Evêché.

HAPSAL , au Nord-Ouest , sur la même Mer , autrefois Evêché.

DERPT ou DORPT , à l'Orient , peu éloignée du Lac Peipus. C'étoit autrefois une Ville très-forte , mais les Russiens l'ont ruinée en 1704. Elle a été rétablie depuis , & il y a une Université.

Ces trois Villes étoient autrefois de l'Estonie.

Les Isles d'Oesel & de Dagho , dans la Mer Baltique , dépendent de ce Gouvernement : elles sont très-fertiles.

ARENSBOURG , Capitale de l'Isle d'Oesel.

DAGERST , Capitale de l'Isle de Dagho.

### §. IV. Du Gouvernement de Nowogorod.

Il contient cinq Provinces assez considérables ; sçavoir , *Nowogorod* , *Plscow* , *Weliki-Louki* , *Twer* & *Bielozero*.

1. La Province de *Nowogorod* a eu autrefois des Ducs très-puissans , & s'est gouvernée pendant un tems en forme de République.

*NOWOGOROD-WELIKI* , ou *Nowogorod la grande* , pour la distinguer sur-tout d'une autre dont nous parlerons dans la suite. Elle est près du Lac Ilmen , & sur le *Wolchow* qui se jette dans le Lac Ladoga. C'est une grande Ville fort ancienne , défendue par des fossés profonds. Elle est le siège d'un Archevêque , qui porte le nom de Protocrône , & contient cent quatre-vingts Couvents. C'est l'entrepôt ordinaire des marchandises qui viennent du Levant , & de celles que l'on tire d'Oc-

cident: on y fait sur-tout un grand commerce de cuirs.

2. La Province de *Piscow* a eu autrefois des Princes qui étoient élus par les Peuples.

*PISCOW* ou *PLESCOVE*, *Archevêché*, sur le *Welika*, près du *Lac Peipus*, au Midi. C'est une Ville assez peuplée, & qui a un Château fortifié, bâti sur un rocher.

3. La Province de *Weliki-Louki*, au Sud-Est de la précédente. Elle s'appelloit ci-devant la Province de *Rzeva* ou *Reskow*. Le *Wolga* & la *Dina* prennent leur source sur ses frontieres, vers l'Orient.

*WELIKI-LOUKI*, sur le *Lowat*, qui se jette dans le *Lac Ilmen*.

*RZEVA* ou *RESCHOW*, Ville autrefois considérable, aujourd'hui entièrement ruinée. Elle étoit à l'Occident de la précédente. Il y a une autre *Rzeva* à l'Orient, que *Volodimir* a fait bâtir, mais elle est aujourd'hui de la Province de *Twer*.

*TOROPEC*.

4. La Province de *Twer*, autrefois Duché.

*TWER*, *Archevêché*, sur le *Wolga*.

*RZEVA-WOLODIMERSKOI* \* sur la même Riviere.

5. La Province de *Bielozero*: c'étoit autrefois un Duché, que l'on croit avoir été le plus ancien de la Russie. Cette Province comprend aujourd'hui tout ce qui environne le *Lac Onega*, jusqu'à la *Mer Blanche*, & une partie de la *Carélie orientale*, autrefois à la *Suède*.

*BIELOZERO*, près du *Lac* de même nom. Comme cette Ville passoit autrefois pour imprenable, c'étoit où les *Czars* conservoient ordinairement leurs trésors.

*OLONEC*, Ville principale de tout ce qui environne le *Lac Onega*, & de la partie de la *Ca-*

relie orientale qui est voisine de la Laponie Moscovite.

KARGAPOL, près d'un Lac d'où fort la riviere d'Onega, qui se jette dans la Mer Blanche. Ce qu'elle arrose s'appelle le Pays de Kargapol.

#### §. V. Du Gouvernement d'Arcangel.

Nous divisons ce Gouvernement en deux parties, l'Occidentale & l'Orientale. Nous mettons cette dernière en Europe, fondés sur les autorités de Plin, de Pomponius - Méla & de Solin, qui assurent que l'Europe est séparée de l'Asie, par une grande chaîne de montagnes, qui est une borne naturelle, & en cela préférable aux bornes arbitraires que plusieurs Géographes ont données à l'Europe; sans parler des autres raisons qui nous déterminent, qu'il seroit trop long d'exposer ici. Nous évitons d'ailleurs par-là de placer, comme nous avons fait ci-devant, une partie du Gouvernement d'Arcangel en Europe & l'autre en Asie, & ainsi d'être obligés de décrire chaque partie séparément.

La partie occidentale du Gouvernement d'Arcangel contient cinq Provinces; sçavoir, le Pays de la Dwina & de la Vaga, celui de Kolskoï, Ustioug, Vologda & Galicz.

##### 1. Le Pays de la Dwina & de la Vaga.

ARCANGEL, Archevêché, Port, à l'embouchure de la Dwina. Cette Ville n'est bâtie que de bois, comme les autres de Moscovie: toutes les choses nécessaires à la vie s'y trouvent en abondance. C'étoit ci-devant la Ville la plus marchande de la Russie: elle trafique avec les Anglois & les Hollandois, qui y vont chercher des pelleteries & autres marchandises; mais il y a cet inconvénient qu'il faut traverser la Mer Glaciale pour y aller. Son commerce est bien diminué depuis l'é-

GRANDE RUSSIE. 85

tablissement de Saint-Petersbourg. On y a nouvellement bâti un beau Château. Elle a essuyé un incendie considérable en 1754. qui a consumé trois Eglises, plus de 600. maisons, & 40. magasins.

CHOLMOGORI ou CHOLMOGOROD, à l'Orient d'Arcangel sur la Dwina. Elle étoit autrefois Capitale d'un Royaume puissant dans ces quartiers, dont les Czars de Russie s'emparèrent il y a environ deux cens ans.

KEWROL \*, Ville assez considérable vers l'Orient, sur la Pinega qui se jette dans la Dwina.

SZENKURSK \*, sur la Vaga qui tombe aussi dans la même rivière.

Les Russes joignent à la Province de Dwina la partie méridionale de ce qui leur appartient dans la Laponie, & l'autre côté de la Mer Blanche qui est vis-à-vis, où l'on remarque le Village de *Kemi*.

2. Le Pays de *Kolskoï*, ou la Laponie Moscovite septentrionale.

KOLSKOI ou KOLA. Cette petite Ville est située sur une rivière de même nom : les Anglois & les Hollandois en tirent des pelleteries.

3. La Province d'*Ustioug*. Elle est fort étendue, & comprend une partie des Peuples appellés *Ziranni*.

USTIUG, ou OUSTIUG, Ville considérable à l'embouchure du Iug dans la Suchona : & c'est à cette réunion que commence la Dwina.

SOLWYCZEGOCKAIA, à l'embouchure de la Wyczegda ou Vitfogda dans la Dwina : il s'y fait un grand commerce, sur-tout de sel.

IARENSK, Ville assez marchande, sur la Wyczegda.

4. La Province de *Wologda*. Elle est marécageuse & pleine de forêts : on y fait commerce de suif très-estimé.

## 86 GEOGRAPHIE MODERNE.

WOLOGDA, *Archevêché*. Cette Ville est riche & commerçante, étant comme l'entrepôt des marchandises entre Arcangel & Moscow.

TOTMA, au Nord-Est sur la Suchona : elle étoit ci-devant de la Province d'Ustioug.

5. La petite Province de *Galicz*, étoit ci-devant une Principauté.

GALICZ, près d'un Lac, à l'Orient de Wologda.

La partie orientale du Gouvernement d'Arcangel contient deux Provinces, *Mezen* & *Petzora*, qui sont peu habitées, étant voisines de la Mer Glaciale & sous le Cercle Polaire. Une partie des *Samogedes* y demeure, & s'étend de-là dans la Sibérie. C'est un Peuple très-misérable, assez semblable aux Lapons dont nous avons parlé en décrivant la Suède: on trouve chez eux des rennes.

1. La Province de *Mezen*, appelée ci-devant la *Jugorie*, où il y a quantité de bois.

MEZEN, *Capitale*, au Nord-Est d'Arcangel : c'est une Ville assez considérable.

Au Nord-Ouest de cette Province sont deux Isles, dont la principale se nomme *Kandenoff*. Elle a de grands bois, & est près des terres, à l'entrée de la Mer Blanche.

2. La Province de *Petzora*, ainsi appelée d'une grande rivière qui la traverse du Sud au Nord, où elle se jette dans la Mer Glaciale: elle est pleine de montagnes.

FUSTOZERSKOI \*, vers l'embouchure du *Petzora*. C'est une espèce de Village entouré de palissades. On nomme le Pays voisin *Boranday*. Cette Province contient encore une partie de la *Ziranie*, Pays de bois habité par des peuples qui portent ce nom.

## ARTICLE I. I.

*Des six Gouvernemens de la partie Méridionale de la Russie Européenne.*

**I**L convient de commencer par celui qui porte le nom de la plus ancienne des deux Capitales de l'Empire, sçavoir, *Moscow*.

*§. I. Du Gouvernement de Moscow.*

Il contient onze petites Provinces fort peuplées, & qui étoient autrefois pour la plupart autant de Duchés particuliers.

1. La Province de *Moscow*.

*Moscow*, Capitale de la Russie & l'une des deux Villes Impériales. Elle est située sur la Moskva, qui se jette dans le Wolga. On lui donne environ six lieues de tour, mais elle n'est pas peuplée à proportion de son étendue. Une bonne partie de son enceinte est occupée par des Places publiques, des Jardins, & même des prairies. Les rues sont sales, n'étant pas pavées. La plupart des maisons sont de bois, & les incendies y sont fréquens. Elle est divisée en quatre quartiers, qui sont comme autant de Villes fermées de murailles. Il y a un grand Fauxbourg où logent les soldats Allemands, & où l'on a bâti de fort belles maisons. Le Czar a dans le premier quartier nommé le *Cremel*, un grand Palais bâti de bonnes pierres & flanqué de grosses tours. On y voit aussi celui du Patriarche, près de l'Eglise Patriarchale. La grosse cloche de cette Eglise passe pour la plus forte qu'il y ait au monde. Elle a soixante-quatre pieds de circonférence extérieure, & deux pieds d'épaisseur. On dit qu'elle pèse 320000. Cette fameuse cloche est tombée en 1701. dans le tems



88 GEOGRAPHIE MODERNE.

d'un incendie. Entre un grand nombre d'autres Eglises (car on y en compte près de quinze cens), on remarque celle de Saint Michel, où sont les tombeaux des Czars. Les Luthériens & les Calvinistes y ont deux Eglises; mais les Catholiques & les Juifs n'y sont que tolérés. Cette Ville est fort marchande, à cause de sa situation entre Arcangel, Saint-Petersbourg & Nerva. Cependant elle est bien déchue, depuis que les Czars demeurent ordinairement à S. Peterbourg. Il y a trois Colléges & une Apoticaierie très-célèbre, & la Czarine y a fondé une *Université*, en 1755.

COLOMNA, Evêché, au Sud-Est de Moscow.

2. La Province d'*Ugliez*, au Nord-Ouest.

UGLIEZ, sur le Wolga, Ville aujourd'hui assez considérable & marchande. Il y a un fort Château, où l'on renferme les prisonniers d'Etat.

3. La Province de *Ieroslaw*, au Nord. C'étoit autrefois un Duché, apanage des Princes cadets: elle est fertile, sur-tout en pâturages.

IEROSLAW, sur le Wolga, grande Ville & marchande, mais la diminution du commerce d'Arcangel lui a fait tort.

4. La Province de *Kostroïa*.

KOSTROMA, au Nord-Est, Ville considérable, sur le Wolga.

5. La Province de *Pereslaw-Zaleskoï*. Elle s'appelloit autrefois le Duché de *Rostow*, & étoit l'apanage du second fils des Czars.

PERESLAW-ZALESKOÏ, près d'un Lac.

ROSTOW, Archevêché & Ville ancienne.

6. La Province de *Yurew-Polskoï*.

YUREW-POLSKOÏ \*, Ville aujourd'hui assez considérable, à l'Orient de *Pereslaw*, sur le chemin de *Susdal*.

7. La Province de *Susdal*, autrefois Duché; c'est un Pays plat où il y a quantité de bois.

GRANDE RUSSIE. 89

SUSDAL, *Archevêché*, & Ville bien peuplée, sur la Cliasma ou Klefma.

8. La Province de *Wolodimer*, autrefois Duché : elle est fertile en grains.

WOLODIMER, sur la Cliasma : c'étoit autrefois la résidence des Czars, & elle est bien déchuë depuis qu'ils se sont transportés à Moscow.

9. La Province de *Pereslaw - Riazanskoï*, qui comprend une partie de l'ancien Duché de *Rezan*, & dont le terroir est fertile.

PERESLAW-RIAZANSKOI, *Archevêché*, & Ville considérable sur l'Oka.

REZAN, ruinée depuis long-tems par les petits Tartares, n'est plus qu'un Village.

10. La Province de *Tula*, au Sud de Moscow. Elle faisoit partie de l'ancien Duché de *Rezan*.

TULA, sur l'Upa. On y fabrique un grand nombre de fusils & de pistolets que l'on envoie à l'Amirauté de Saint-Petersbourg. Les Russes avoient ci-devant tiré de cette Ville une ligne fortifiée, qui alloit aboutir près de *Simbirsk* sur le *Wolga*, pour garantir leurs Pays des incursions des petits Tartares ; mais ils ont bâti depuis des Villes fortes plus loin, & dont nous parlerons dans un moment.

11. La Province de *Kaluga*, qu'on appelloit autrefois la Principauté de *Worotinsk*.

KALUGA OU CALOUGA, au Sud-Ouest de Moscow, Ville assez considérable & marchande, sur l'Oka.

§. II. Du Gouvernement de *Smolensk*.

Il contient l'ancien Duché de *Smolensko*, qui a été pendant un tems *Palatinat* ou Province de *Pologne* ; & l'ancienne petite Principauté de *Biela*.

SMOLENSK, *Archevêché*, Ville forte sur le *Dnieper*. Les Polonois l'ont cédée à la Russie en 1684. Elle est grande & mal bâtie.

90 GÉOGRAPHIE MODERNE.

BIELA, au Nord-Est de la précédente, petite Ville peu considérable, située dans un pays de bois.

S. III. Du Gouvernement de Kiow, ou de la petite Russie.

Il a été, comme le précédent, le sujet de longues & sanglantes guerres entre les Russes & les Polonois. Il contient une partie de l'*Ukraine*, c'est-à-dire, de la frontière de la Russie & de la Pologne, & c'est où habitent les *Cosaques*.

KIOW, *Archevêché*, sur le Dnieper. C'est une belle Ville bien peuplée, qui a été la résidence des premiers Princes de Russie. Les Polonois l'ont ensuite possédée pendant long-tems : enfin les Russes la leur ont prise en 1687. & l'ont fortifiée dans le goût moderne.

CZERNIGOW, sur la Desna qui se jette dans le Dnieper, petite Ville bien fortifiée.

PULTAWA, au Sud-Est de Kiow. C'est un lieu illustre par deux grandes batailles qui s'y sont données, l'une en 1399. entre les troupes de Tamerlan & celles de Vitold, Grand-Duc de Lithuanie, qui y fut défait : l'autre en 1709. où Charles XII. Roi de Suède fut vaincu par Pierre le Grand.

De ce Gouvernement dépend la partie occidentale de ce qui se nommoit autrefois le Duché de *Severie*.

S. IV. Du Gouvernement de Bielgorod.

Il contient une partie de ce qu'on appelloit ci-devant la *Severie*, le *Worotinsk* & l'*Ukraine* mi-toyenne, que l'on voit encore dans certaines Cartes nommée le *Palatinat* de Bielgorod, parceque les Polonois en étoient autrefois maîtres. Ce pays est très-fertile.

Il se divise maintenant en trois Provinces, qui

prennent leur nom de leurs Capitales.

**BIELGOROD**, Archevêché, près de la source du Donec ou petit Don. C'est une Ville forte, où l'on entretient une garnison considérable, sur-tout contre les petits Tartares.

**SIEWSK** ou **SEFSK**, Ville considérable, au Nord - Ouest de la précédente, dans l'ancienne Severie.

**OREL**, au Nord-Ouest, sur l'Oka.

*§. V. Du Gouvernement de Woronez.*

Il est divisé aujourd'hui en cinq Provinces, qui prennent le nom de leurs Capitales, & renferme aussi une partie de l'Ukraine.

**WORONEZ**, près de l'embouchure d'une riviere de même nom dans le Don. C'est une Ville nouvelle, bâtie par Pierre le Grand, & qui est Evêché.

**BACHMUT**, Ville forte & nouvelle, bâtie contre les Tartares, au Midi du Donec.

**ELEC** \*, vers le Nord.

**TAMBOW** ou **TAMBOF**, vers l'Orient.

**SZATSK** \*, au Nord-Est.

*§. VI. Du Gouvernement de Niznei-Nowogorod.*

Nous renfermons ce Gouvernement dans la Russie Européenne, parceque la Riviere de Sura qui le sépare à l'Orient du Pays de Casan, étoit regardée dès les anciens tems par les Russes, comme la borne qui les séparoit des Tartares.

Il contient trois Provinces qui prennent aussi le nom de leurs Capitales.

**NIZNEI - NOWOGOROD**, ou **Nowogorod** la basse. C'est une Ville assez marchande, bâtie sur une hauteur, & dont le terroir est fertile.

**ARZAMAS**, au Sud de Niznei-Nowogorod.

**ALATYR**, vers l'Orient.

Dans ce Gouvernement sont une partie des

*Mordua*, peuples Tartares, qui habitent de grandes forêts, & qui sont aussi répandus dans le Gouvernement de Casan.

## CHAPITRE XIV.

### *De la Turquie d'Europe.*

CETTE partie de la Turquie est entre le trente-quatrième degré & le quarante-huitième de latitude, & entre le trente-sixième & le cinquante-huitième de longitude. Elle est bornée à l'Occident par le Golphe de Venise; au Midi par la Méditerranée; à l'Orient par la Mer Noire, celle d'Azof & le Don; au Nord par la Hongrie, la Transylvanie & la grande Russie.

Les Turcs, dont l'Empire est un des plus grands de l'Univers, s'étendant en Europe, en Asie & en Afrique, tirent leur origine des Scythes, qui demeuroient autrefois dans la grande Tartarie, en Asie: une branche de cette Nation établit au treizième siècle un petit Royaume dans la Natolie ou Asie Mineure, dont la Capitale fut *Cozny* ou *Icone*. Au commencement du quatorzième siècle, Othoman ou Osman, Chef des Princes Turcs d'aujourd'hui, s'empara de la plus grande partie de la Natolie, & établit sa résidence à *Burse*, qu'il rendit la Capitale de son Royaume. Ses Successeurs, après plusieurs conquêtes sur les Grecs, renversèrent enfin leur Monarchie l'an 1453. s'étant rendu maîtres de Constantinople. Ce fut le Sultan Mahomet II. qui l'enleva à Constantin Paléologue, dernier Empereur des Grecs.

Le Gouvernement de cette Monarchie est despotique & absolu. On appelle *Sultan*, *Grand-Turc*, *Grand-Seigneur*, le Prince de cet Etat. On lui donne aussi le titre de *Hautesse*. Il dispose de ses

TURQUIE D'EUROPE. 93

Sujets, comme d'autant d'esclaves. Leurs biens lui appartiennent, de manière qu'ils n'héritent qu'avec son agrément. Sa volonté leur tient lieu de loi. Comme ces Peuples sont néanmoins portés à la révolte, les Sultans, quelque absolue que soit leur autorité, se trouvent assez souvent exposés à être détronés par leurs soldats, sur-tout par ceux qu'on nomme *Janissaires*. Les Turcs suivent la Religion Mahométane : ils sont de la Secte d'Omar, & regardent comme hérétiques les Persans qui sont de celle d'Ali, quoique Mahométans comme eux. Leur Religion est mêlée de Judaïsme, & a conservé quelques vestiges du Christianisme. Ce qui ne paroitra pas surprenant, si l'on fait réflexion que Mahomet son Auteur étoit Arabe, & se voyoit environné de Chrétiens, dont la Religion étoit la dominante dans tous les pays dont il s'est emparé. Ce qu'il a conservé du Judaïsme paroît particulièrement dans la pratique de la Circoncision ; mais avec cette différence que les Turcs ne circoncisent leurs enfans que lorsqu'ils sont déjà grands. On voit des vestiges des pratiques du Christianisme dans les prières fréquentes que les Turcs font cinq fois le jour, sur-tout le Vendredi, qui est chez eux le jour le plus solennel de la semaine ; dans les Pélerinages, les aumônes, l'abstinence du vin, & particulièrement dans leur jeûne du *Ramadan*, qui dure un mois entier. Il s'observe dans le neuvième mois de l'année. C'est comme notre Carême. Il peut se trouver dans toutes les saisons : l'année des Turcs étant Lunaire, & par conséquent moindre de 11. jours que la nôtre, son commencement n'est pas fixe. On ne peut observer ce jeûne plus rigoureusement que font les Turcs. Ils ne le rompent qu'au soir, & s'abstiennent pendant ce tems d'eau-de-vie & de tabac, dont ils usent ordinairement. On punit de mort, ou au moins de la bastonnade

de, ceux qui violent ce précepte. Après ce jeûne vient leur grand *Béïram*, qui est comme notre fête de Pâque. Ils le célèbrent par des réjouissances publiques.

Ils font beaucoup d'aumônes, & leurs Hôpitaux sont d'une structure magnifique. Ils sont obligés d'aller une fois en leur vie à la Mecque, Ville d'Arabie, où Mahomet est né. Le *Mufti* (a) en dispense les gens de qualité, à condition qu'ils y enverront une personne à leur place, & feront quelques aumônes. Il n'y a guères que le petit peuple qui y aille : on en voit quelquefois des troupes de cinquante mille. Le Grand-Seigneur donne à ces caravanes un Chef pour empêcher les désordres qui pourroient arriver.

Outre le grand *Mufti*, qui est le Chef de la Religion Mahométane & l'Interprète de l'*Alcoran*, il y a d'autres *Muftis* qui ont sous eux des *Imans*. Ceux-ci sont comme les Curés dans nos Paroisses, & les *Muftis* tiennent lieu d'Evêques chez les Turcs. Il n'y a point d'appels des *Muftis* au grand *Mufti*. Ce qui rend le grand *Mufti* si puissant, c'est sa résidence à la Cour du Grand-Seigneur. Dans les *Mosquées*, qui sont les temples des Mahométans, il y a plusieurs Ministres. Les *Hodgiars* qui lisent la Loi, ils font l'office de Docteurs & de Prédicateurs : les *Muézins* qui sont ceux qui appellent le peuple à la Priere du haut des tours des *Mosquées*. Outre ces Ministres, il y a chez les Turcs des *Dervis* : ce sont des espèces de Religieux qui renoncent au monde pour mener une vie austere & retirée. Ils peuvent néanmoins se marier ; & malgré leur extérieur mortifié, ils s'abandonnent souvent aux vices les plus grossiers.

(a) Le *Mufti* est le grand Prêtre de leur Religion. Il a une si grande autorité, que les Turcs n'osent contrevenir à ses décisions. Les Sultans même quelquefois n'ont pas été à l'abri de ses Jugemens.

## TURQUIE D'EUROPE. 95

Les Turcs laissent à leurs sujets liberté de conscience. La Turquie Européenne sur-tout est pleine de Chrétiens Grecs, de Juifs, de Protestans & même de Catholiques.

Cet Empire est divisé en vingt-quatre Gouvernemens, dix-huit en Asie, cinq en Europe, & un en Afrique. On appelle les Gouverneurs *Bachas* ou *Beglerbeys*.

Le nom de *Bacha* ou *Pacha* se donne à tous les Grands de *la Porte*, c'est-à-dire, de la Cour de Constantinople, qui sont dans les grands emplois. On en distingue de quatre classes. La première comprend les grands Officiers. Le *Grand-Visir*, qui est le Lieutenant Général de l'Empire & des armées, est le premier de cette classe; il garde le Sceau du Grand-Seigneur, & préside à tous les *Divans* ou Conseils. Le second est le *Caimacan* ou Lieutenant du Grand-Visir: il est Gouverneur de Constantinople, & fait toutes les fonctions du Grand-Visir à son défaut. Le troisième est le *Bacha* de la Mer, ou *Capitan-Bacha*: il est Amiral de la Flotte Othomane. Le quatrième est l'*Aga* ou Colonel Général des *Janissaires*. Les *Janissaires* sont en grand nombre, & forment la meilleure Milice des Turcs pour l'Infanterie, comme les *Spahis* pour la Cavalerie. Les *Janissaires* sont exempts d'impôts & ont de grands privilèges. Les *Spahis* vivent comme des Seigneurs dans les fiefs qu'ils reçoivent du Sultan à proportion de leurs services.

La seconde classe des *Bachas* sont les *Beglerbeys* ou Gouverneurs généraux des Provinces: ils ont sous eux des *Sangiacs-Beys*, qui sont Gouverneurs de Provinces particulières, & chefs d'une Milice fort brave, qu'on appelle *Sangiacs*.

Les marques auxquelles on distingue ces différentes classes sont des étendards faits de Queues de Cheval. Les premiers en portent un à trois



Queues, ce qui les fait nommer *Bachas à trois Queues*. Les seconds en ont un à deux Queues seulement : on les nomme *Bachas à deux Queues*. Voici l'origine de cet usage, telle qu'on la rapporte. Les Turcs avoient perdu leur étendard dans une bataille contre les Chrétiens : cet événement ayant découragé les troupes, le Général coupa la queue d'un cheval, l'attacha au bout d'une lance, & l'éleva en l'air, en disant : *Qui m'aime me suive*. Sur quoi les Turcs reprirent vigueur, chargerent les ennemis, & remporterent la victoire.

On distingue deux sortes de Turcs : les Turcs originaires, & les étrangers qui embrassent leur Religion. On nomme *Renégats* les Chrétiens que la misère, l'ambition ou l'avarice porte à apostasier. Les autres sont des esclaves achetés dans leur enfance & élevés dans le Mahométisme : ce sont pour la plupart des Tartares, entre lesquels on choisit ceux qui ont du génie pour les instruire dans les sciences militaires, & les élever aux premières charges de l'Etat ; les autres sont mis dans la Milice, & c'est de-là qu'on tire les Milices célèbres des *Janissaires* & des *Spahis*.

Les Turcs en général sont de belle taille, graves, sobres : ils ont peu de gout pour les Sciences & les Arts. Achmet III. a néanmoins permis à Constantinople deux Imprimeries, l'une pour le Turc & l'Arabe, & l'autre pour les Ouvrages Grecs & Latins. Leur Loi, pour s'accommoder à leurs penchans, leur permet d'avoir jusqu'à quatre épouses, & autant de concubines qu'ils en peuvent nourrir ; mais elle leur défend les jeux de hazard & le vin. Ils font un très-fréquent usage du bain. Les Turcs d'Europe sont robustes : ils ont de la sincérité, & sont très-polis entr'eux, mais fiers & durs à l'égard des Chrétiens.

Il y a deux Religions dominantes dans la Turquie d'Europe : la Chrétienne & la Mahométane.

Les

Les Chrétiens y sont en plus grand nombre, mais divisés en plusieurs Sectes. La plus grande partie suit la Communion Grecque. On y trouve encore beaucoup de Juifs, parcequ'ils ont une liberté entière de professer leur Religion. Les Turcs ne souffrent pas néanmoins qu'on instruisse leurs sujets de la vraie Religion. On s'exposeroit à la mort si on avoit rendu Chrétien un Mahométan.

L'air de la Turquie d'Europe est différent, suivant la différente situation de ses Provinces. En général il est tempéré. Par-tout les terres sont très-fertiles, mais la paresse des Turcs, & l'oppression dans laquelle gémissent les Chrétiens, empêchent que les uns & les autres ne profitent de cet avantage.

Les Rivieres les plus remarquables de la Turquie d'Europe sont le *Danube*, qui prend sa source en Allemagne, où nous en avons parlé.

Le *Mariza* en Romanie : il passe à Andrinople & se jette dans l'Archipel.

La Turquie d'Europe se divise en Septentrionale & Méridionale, qui est la Grèce.

## ARTICLE I.

*De la Turquie Septentrionale d'Europe.*

**L**A Turquie septentrionale renferme dix Provinces : quatre vers le Pont-Euxin (a); savoir la petite Tartarie au Nord de cette Mer ;

(a) On l'appelle aussi Mer Noire. Le premier nom vient d'un mot grec qui signifie Hôte bienveillant, ce qui a été dit par antiphrase, les Tauriens qui habitoient les côtes de cette Mer, immolant leurs hôtes; ou dans son vrai sens, selon Strabon, parceque les Ioniens qui allerent s'établir le long de cette Mer, firent prendre aux habitans des mœurs plus humaines. Le nom de Mer Noire, ou, comme les Turcs l'appellent *Caradinisi*, ce qui est

la Bessarabie \*, la Moldavie au Nord-Ouest, la Valachie à l'Occident : deux sur le Golphe de Venise, la Croatie & la Dalmatie : trois vers le Danube, d'Occident en Orient; la Bosnie, la Servie, la Bulgarie : la dixième bornée à l'Orient par la Mer Noire, c'est la Romanie.

### §. I. De la petite Tartarie.

La *petite Tartarie* est ainsi nommée pour la distinguer de la grande Tartarie en Asie, d'où sont venus au treizième siècle les petits Tartares, peuple cruel & accoutumé à piller ses voisins.

Leur Religion est la Mahométane; ils mangent peu de pain, mais beaucoup de viande, sur-tout de cheval.

La partie de la Tartarie la plus septentrionale est habitée par les Tartares *Nogais*, qui sont divisés en *Hordes*, c'est-à-dire, assemblées de familles : ils obéissent à leurs *Murfes* ou chefs de Tribus : ils transportent leurs cabanes sur des chariots, quand ils veulent changer de lieu.

La partie méridionale de la petite Tartarie est une presqu'Isle, qu'on nomme la *Crimée*. Elle est gouvernée par un Prince qu'on appelle *Kan des petits Tartares* : il est allié du Grand-Seigneur, qui a droit de le déposer & d'en nommer un autre, pourvu qu'il soit de la famille des Kans. Une partie de la *Circassie*, qui avoisine la Crimée, mais qui dépend de l'Asie, est sous la domination de ce Prince.

La *Crimée*, appelée autrefois *Chersonèse Taurique*, contient :

BACHASERAI, Capitale, & le séjour du *Kan* des petits Tartares. Les Russiens brûlerent une partie de cette Ville en 1736. & ruinerent le Palais de

gnifie la même chose, vient, dit le P. Briet, de ce qu'elle est toujours couverte de nuages, & que les tempêtes y causent souvent des naufrages.

TURQUIE D'EUROPE. 99

le Prince, qui étoit bâti magnifiquement & dans le gout Chinois, pour se venger des incursions qu'il avoit faites sur leurs terres.

OR ou PRECOP, anciennement TAPHRA, dans l'Isthme de ce nom. C'étoit autrefois une Ville forte, mais les Russiens l'ont ruinée sur-tout en 1738.

CAFFA, autrefois THEODOSIA, Port, au Sud-Est, sur le Pont-Euxin. Cette Ville appartient aux Turcs; elle est assez grande, belle, bien peuplée & marchande. Le Détroit de Caffa s'appelloit autrefois le *Bosphore Cimmérien*.

BALUCLAWA ou IAMBOL \*, Port, sur la côte méridionale. On y construit les Vaisseaux du Grand-Seigneur.

CRIM ou CRIMENDA \*, au Midi. Cette Ville qui donne son nom à la *Crimée*, est bien déchue de ce qu'elle étoit autrefois.

Les environs de l'embouchure du Don, autrefois *Tanaïs*, sont aux Turcs. Ils y avoient la Forteresse d'Azof. Les Russiens qui la leur avoient prise, ont été obligés de la raser en 1739. par la paix de Belgrade.

S. II. De la Bessarabie.

Elle est partagée entre les Tartares d'Oczakow, & ceux de Budziac. Les premiers habitent aux environs du Dniéper: les autres occupent le reste de la Province, qui en est la plus grande partie, & ils sont assez peu soumis aux Turcs, qui sont maîtres des Villes.

OZAKOW, à l'embouchure du Dniéper, Capitale des Tartares du même nom. C'est une Ville forte sur la Mer Noire: les Turcs y tiennent garnison avec un Commandant. Les Russiens la prirent en 1737. & la rendirent deux ans après.

BIALOGROD ou AKERMAN, sur la Mer Noire, à l'embouchure du Niester, Capitale du Pays ha-

## 100 GEOGRAPHIE MODERNE.

bité par les Tartares de Budziac. C'est une Ville forte, riche & marchande.

**BENDER**, sur le Niefter, résidence du Bacha de la Province. Cette Ville est connue par le séjour que Charles XII. Roi de Suède, y fit depuis sa retraite chez les Turcs, après avoir perdu la bataille de Pultawa.

### §. III. De la Moldavie.

Cette Province & la Valaquie sont des Pays tributaires du Turc, qui ont des Princes particuliers, nommés *Waïvodes*, c'est-à-dire, Princes des troupes, Les titres de *Despote* & de *Hospodar*, qui, l'un en Grec & l'autre en Sclavon, signifient *Seigneur*, sont plus agréables à ces Princes. Le Grand-Seigneur les choisit à son gré.

Les Habitans de ce Pays sont Chrétiens Grecs, sous le Patriarche de Constantinople. Il y a aussi environ quatre mille Catholiques gouvernés par un Evêque nommé par le Pape, à la recommandation du Roi de Pologne. Il réside, selon Dom Vaissete, à Backow, Ville de cette Province, située vers la Transilvanie. Il a sous lui dix-neuf Paroisses desservies par douze Prêtres Catholiques, & quelques Religieux. Cet Evêque est Suffragant de Colocza en Hongrie, & on le choisit alternativement parmi les Dominicains & les Jésuites.

La *Moldavie*, appellée par les Turcs *Cara-Bogdan*, a un terroir fertile en excellens vins, & elle fournit aussi de bons chevaux. Elle est arrosée par deux Rivieres, qui se jettent toutes deux dans le Danube : ce sont le *Sereth* & le *Pruth*.

**JASSI**, Capitale. C'est une grande Ville, près de la Riviere de *Pruth*, où réside le *Waïvode* ou *Hospodar* de Moldavie. Les Russiens la prirent en 1739. & la rendirent peu après.

**CHOCZIN**, sur le Niefter, Cette Ville est re-

## TURQUIE D'EUROPE. IOI

marquable par deux victoires des Polonois sur les Turcs , en 1621. & 1683. Les Turcs l'ont fortifiée depuis , à cause qu'elle est sur la frontiere de la Pologne. Cependant les Russiens l'ont prise en 1739.

SOCZOVA \* , sur le Sereth , jolie Ville & peu-  
plée.

### S. IV. De la Valaquie.

Le terroir de ce Pays est très-fertile , mais mal cultivé , par la paresse des habitans. On en tire des chevaux très-estimés. Les Valaques sont Schismatiques Grecs , & dépendent du Patriarche de Constantinople. Il y a aussi beaucoup de Latins Catholiques dispersés dans le pays , & gouvernés par un Vicaire de l'Archevêque Latin de Sophie. Les Freres Mineurs Observantins de Bulgarie y ont une mission. Les Rivieres principales de la Valaquie sont l'*Ala* & le *Jalonitz* : elles se jettent toutes deux dans le Danube.

TERGOVISK , Capitale , sur la Riviere de Jalonitz ou Launitza. Elle est grande & peuplée , mais sale & mal bâtie.

BUKOREST , grande & forte Ville , où réside le *Waiwode* ou *Hospodar*. On y voit un Couvent de Moines Grecs , qui y ont une Imprimerie.

Les Autrichiens se sont rendu maîtres d'une grande partie de ce Pays en 1737. mais ils l'ont rendu en 1739. à la Paix de Belgrade.

### S. V. De la Croatie.

Elle est à l'Occident , le long du Golphe de Venise. C'étoit autrefois un Royaume fondé au septième siècle par des Peuples Slavons. On la divise maintenant en Croatie Autrichienne & Croatie Turque. Ce Pays est fertile , sur-tout en vin & en huile.

1. La *Croatie Autrichienne* est la plus grande.

**CARLSTAD**, Capitale, vers la Carniole. C'est une Ville forte, où réside le Gouverneur du Pays: elle a été bâtie par Charles, Archiduc d'Autriche, dont elle porte le nom.

**SISSECK**, Place forte.

**SEGNA**, Evêché, sur la côte qu'on appelle *Morlaquie*, à cause de ses Habitans. Les *Morlaques*, qui sont des fugitifs d'Albanie, sont robustes, guerriers & infatigables. Quelques-uns sont soumis aux Vénitiens, à qui appartient la partie voisine de Dalmatie.

2. La Croatie Turque.

**WIHITS** ou **BIHACZ**, Place forte, Capitale.

S. VI. De la Dalmatie.

C'étoit autrefois un Royaume fondé par les Slavons au septième siècle. Elle est maintenant partagée entre les Vénitiens, les Turcs & la République de Raguse.

1. La Dalmatie Vénitienne.

**ZARA**, autrefois *JADERA*, Capitale, Archevêché. C'est une grande & forte Ville, qui a un Port. Elle jouissoit des droits de Colonie Romaine; & selon une inscription antique, Auguste qui en est qualifié le pere, en a bâti les Tours & les murailles. On y fait d'excellentes liqueurs avec le suc de diverses herbes.

**NONA \***, Evêché, Place forte, sur le Golphe de Venise, au Nord de la précédente.

**SEBENICO**, Evêché, sur le Golphe de Venise. C'est une belle Ville, avec un Port défendu par deux bons Châteaux.

**SPALATO**, Archevêché, Place forte, ancienne Ville assez jolie, avec un bon Port. Son nom paroît venir du mot Latin *Palatium*, parceque ce n'étoit anciennement que le Palais de Dioclétien, dont les murs forment aujourd'hui ceux de la Ville. Au milieu de ce Palais étoit un Temple

TURQUIE D'EUROPE. 103

octogone au-dehors, & rond en dedans, bâti de belles pierres de taille, dont on a fait une Eglise qu'on appelle le *Dôme*.

**SALONA \***, près de Spalato. C'étoit une ancienne Ville assez grande, connue pour avoir été la patrie de Dioclétien, & le lieu de sa retraite après qu'il eut abdiqué l'Empire. On n'y voit plus aujourd'hui qu'un amas de masures, une Eglise & quelques moulins.

**CATARO**, *Ville forte*, au Sud-Est de Raguse.

2. *La Dalmatie Turque.*

**MOSTAR**, *Capitale*. C'est une grande Ville assez forte, où réside le Bâcha. Quelques Auteurs l'appellent *Herzegovina*, qui est le nom d'un petit Pays voisin.

**NARENTA**, *Evêché*. C'est une ancienne Ville sur le Golphe de Venise, entre Raguse & Spalato.

**REDINE \***.

**TREBIGNO \***, *Evêché*, près de Raguse. Cette Ville dépendoit autrefois de Raguse, & est habitée en partie par des Turcs, & en partie par des Grecs: il y a aussi quelques Catholiques.

**ANTIVARI**, au Sud-Est de Raguse, *Archevêché*. Cette Place assez forte est située sur une montagne auprès de laquelle est le *Port*. Elle est nommée Antivari, parcequ'elle est à l'opposite de Bari, dans la Pouille, au Royaume de Naples. Les Vénitiens qui en ont été maîtres ont tenté envain en 1648. de l'enlever aux Turcs qui l'avoient conquise sur eux.

3. *La Dalmatie Ragusienne* est fort peu étendue.

**RAGUSE**, autrefois **EPIDAUROS**, *Archevêché*, *Port*, *Capitale* de la République du même nom. Elle est très-marchande, grande & bien bâtie. Son Gouvernement est Aristocratique & assez semblable à celui de Venise; elle a un Sénat



104 GEOGRAPHIE MODERNE.

composé de soixante Sénateurs, & un Doge qu'on change tous les mois pour l'empêcher de rien entreprendre contre la liberté publique, dont les Ragusiens sont fort jaloux. Leur domination a peu d'étendue. Raguse paye tribut au Grand-Seigneur qu'elle craint, aux Vénitiens qu'elle hait, à l'Empereur & au Pape pour se les ménager.

STAGNO, Evêché.

Les Isles de *Meleda* \* & d'*Agosta* \*, appartiennent à la République de Raguse. Elles sont situées dans le Golphe de Venise, à l'Occident de Raguse. La plus remarquable est celle de *Meleda*. Elle a dix lieues de long, & abonde en poissons, vins, oranges & citrons. Elle a une fameuse Abbaye de Bénédictins. Quelques Auteurs prétendent que c'est dans cette Isle que S. Paul aborda, après son naufrage; mais le sentiment de ceux qui croient que ce fut dans l'Isle de Malte, au Midi de la Sicile, est plus autorisé.

Les autres Isles de la côte de Dalmatie appartiennent aux Vénitiens.

§. VII. De la Bosnie.

Elle tire son nom de la Riviere de *Bosna*, la plus grande de celles qui l'arrosent, & elle a eu autrefois des Rois. C'est un Pays assez ingrat & presque inculte: il y a des mines d'argent, & beaucoup de gibier.

BAGNALUC, Capitale. C'est une grande & forte Ville, où le Beglerbey fait sa résidence.

JAICZA, Evêché, Place forte, sur les confins de la Croatie.

BOSNA-SERAI, grande Ville & marchande: les Impériaux la brûlerent en 1697. C'est la résidence d'un Evêque Latin de Bosnie, nommé par la Reine de Hongrie. Cet Evêque reçoit de la Chambre du Domaine de Hongrie cent ducats

## TURQUIE D'EUROPE. 105

tous les ans , & a environ mille Catholiques sous sa juridiction.

ORBACH , \* Ville assez considérable.

KORNICH ou YVORNICK , Ville forte prise par les Impériaux en 1717. La paix de Passarowitz qui se fit l'année suivante , procura aux Chrétiens une partie de la Bosnie & la moitié de la Servie , qu'ils ont perdues en 1739.

### S. VIII. De la Servie.

Ce Pays est peu peuplé , & le terroir , quoique naturellement fertile , rapporte peu de choses , parcequ'il n'est pas cultivé. C'étoit autrefois un Royaume assez puissant. Outre les Chrétiens Rasciens , anciens habitans de la Servie , & qui sont en grand nombre , sous un Archevêque qui prend le titre de *Patriarche des Rasciens* , & dont plusieurs Evêques dépendent , il y a dans cette Province douze ou treize cens Catholiques répandus dans divers Villages , & divisés en huit Paroisses , sous l'autorité d'un Archevêque Latin nommé par le Pape.

Ses principales Rivieres sont : la *Morave* , qui le traverse du Sud au Nord , & le *Drin* , qui le sépare de la Bosnie à l'Occident : elles se jettent l'une dans la Save , & l'autre dans le Danube.

BELGRADE , *Capitale*. C'étoit une Place très-forte , dont les fortifications ont été détruites par le dernier Traité de paix fait en 1739. entre l'Empereur & le Grand-Seigneur. Le Prince Eugène en 1717. la prit sur les Turcs ; mais ils l'ont reprise depuis : elle est située sur le Danube , à l'endroit où il reçoit la Save , & est très-commerçante.

SEMENDRIE , sur le Danube , appelée par les Hongrois *Zendrew* ou *Zenderow* , c'est-à-dire , Ville de S. André. Cette Ville étoit autrefois

E y

106 GEOGRAPHIE MODERNE.

plus considérable qu'elle ne l'est à présent. Elle est la résidence d'un Sangiac.

PASSAROWITZ \*, sur la Morave. C'est une petite Ville illustre par le Traité de Paix fait en 1718. entre les Impériaux & les Turcs.

NISSA, sur la Nissava, Place forte, prise par les Chrétiens en 1689. & en 1717.

JENIBASAR, Ville de grand commerce.

USCOPIA, tout au Midi, résidence de l'Archevêque Latin de Servie.

§. IX. De la Bulgarie.

Elle est à l'Occident du Pont-Euxin. Son nom lui vient des *Bulgares*, peuples sortis de l'Asie, qui y fonderent un Royaume dans le huitième siècle. Ils sont Schismatiques Grecs, & dépendent du Patriarche de Constantinople.

SOPHIE, Capitale, sur la Riviere de Bojana. Cette Ville est près des ruines de *Sardique*, qui a été célèbre par le Concile qui s'y tint en 347. pour juger la cause de Saint Athanase contre les Ariens: elle est grande & peuplée, dans une vaste plaine, mais dans un air mal-sain. Il y a un Archevêque Latin & un Archevêque Grec. C'est la résidence du Bacha de Romanie ou Roumélie, le plus puissant des Bachas de l'Europe.

VIDIN, Ville forte, sur le Danube.

NICOPOLI, sur le Danube. C'est une Ville considérable, & célèbre par la sanglante bataille que Bajazet, Empereur des Turcs, gagna en 1396: sur Sigismond, Roi de Hongrie. Beaucoup de Nobles François, qui étoient venus au secours des Chrétiens, y périrent. Nombre de Sçavans Grecs, prévoyant que cette défaite seroit suivie de la ruine de l'Empire de Constantinople, se retirèrent en Italie, & donnerent lieu à l'étude de la Langue Grecque & au renouvellement des

## TURQUIE D'EUROPE. 107

Sciences en Occident. Il y a dans cette Ville un Evêque Latin suffragant de l'Archevêque de Sophie.

VARNA. Jolie Ville sur la Mer Noire, fameuse par la défaite de Ladislas, Roi de Hongrie, en 1444. par Amurat.

MANCALIA, sur la Mer Noire.

SILISTRIE, près du Danube. C'est une grande Ville forte, & défendue par un bon Château.

TOMI ou TOMES-WAR \*, au Nord-Est de Silistrie, Ville ancienne & fameuse par l'exil d'Ovide. C'étoit l'unique Evêché pour la Nation des Scythes soumise aux Romains.

### S. X. De la Romanie.

C'est une grande & belle Province, appelée autrefois *Thrace*. Son nom moderne de *Romanie*, vient de l'affectation des derniers Grecs à s'appeler *Romains*. Les Turcs lui donnent le nom de *Rumélie* ou *Roumélie*. Le terroir y seroit fertile, s'il étoit cultivé : le Pays n'est pas bien peuplé, & l'air y est mal-sain, sur-tout vers la Mer Noire.

CONSTANTINOPLE, Capitale de la Romanie, & de tout l'Empire Othoman. Les Turcs la nomment STAMBOL. Elle est appelée CONSTANTINOPLE du nom de Constantin, premier Empereur Chrétien, qui la fit bâtir en 326. à la place de l'ancienne *Byzance*. Cette Ville est située d'une manière avantageuse pour le commerce, sur le Détroit qui porte son nom, qu'on appelloit autrefois le *Bosphore de Thrace*, & qui joint la Mer de Marimara avec la Mer Noire. C'est une des plus grandes Villes d'Europe : son Port passe pour le plus sûr & le plus beau de l'Univers. Elle fut prise par Mahomet II. en 1453. On voit à peine des vestiges de son ancienne beauté : ses rues sont étroites, ses mai-

## 108 GEOGRAPHIE MODERNE.

sons basses & mal bâties ; mais ses Palais & ses Mosquées sont magnifiques , sur-tout celle qui étoit autrefois l'Eglise de Sainte Sophie. Le Serrail, qui est le Palais du Grand-Seigneur , est un beau bâtiment. Elle a éprouvé bien des fois des tremblemens de terre. Le dernier y causa le 3. & le 14. Septembre 1754. un terrible ravage. La Mosquée de Sainte Sophie s'est fendue depuis le rez-de-chaussée jusqu'au comble. Le Serrail a beaucoup souffert : deux Pavillons situés à l'extrémité des Jardins ont été renversés. La terre s'est entr'ouverte , & des maisons entieres ont été englouties. L'Amphithéâtre de Constantin , le vieux Château & le Fauxbourg de Blaquerne ont été détruits. Cette Ville est sujette aux incendies & à la peste, par la négligence des Turcs pour s'en garantir : elle est le Siège du Patriarche de l'Eglise Grecque , & la résidence du Mufti des Turcs. Constantinople est peuplée de divers Habitans, Turcs, Grecs, Juifs ; mais les Chrétiens Francs, ou Européens, n'ont pas permission d'y habiter : ils demeurent à *Pera* ou à *Galata* qui en sont les Fauxbourgs. Le premier où les Ambassadeurs des différens Etats de l'Europe ont leurs Palais, est situé sur une hauteur : l'air y est pur, la vue belle & les maisons commodes. Les magasins des Marchands sont à *Galata*, qui est plus près du Port & de la Douane. Il y a plusieurs Eglises dans ces deux Fauxbourgs déservies par des Religieux de différens Ordres, Jésuites, Cordeliers, Capucins. Ces derniers déservent la Chapelle de l'Ambassadeur de France, sont comme les Curés de la Nation, & les Maitres des *Enfans de la Langue*, que le Roi y entretient. La Nation Françoisé est la plus nombreuse à Constantinople, & y fait le plus grand commerce. La police y est si bien observée, que quoique ses habitans soient au nombre d'environ huit cens

TURQUIE D'EUROPE. 109

mille, on y entend peu parler d'assassins & de vols: Il s'est tenu trois Conciles généraux dans cette Ville; sçavoir, le second Concile général en 381. contre les Macédoniens, hérétiques qui nioient la Divinité du Saint-Esprit: le cinquième général en 553. au sujet des *trois Chapitres*, c'est-à-dire, de plusieurs écrits de Théodore de Mopsueste, de Théodore & d'Ibas. Le troisième Concile de Constantinople est le sixième général; il s'est tenu en 680. contre les Monothélites, qui soutenoient qu'il n'y avoit en Jésus-Christ qu'une seule volonté.

ANDRINOPLE, sur la Riviere de Mariza. C'est une Ville fort agréable: les Sultans y vont assez souvent, à cause de la bonté de son air, qui est plus pur qu'à Constantinople. Andrinople a un Archevêque Grec, suffragant de Constantinople.

PHILIPPOLI, sur la même Riviere. C'est une grande Ville bien peuplée, mais sans défenses.

TRAJANOPOLI, sur la rive gauche du Mariza; au Sud, ancienne Ville mal peuplée, & le siège d'un Archevêque Grec.

GALLIPOLI. Cette Ville, située sur le Déroit de même nom, est grande & riche: elle est la résidence du Bacha de la Mer, ou Amiral des Turcs, & d'un Evêque, suffragant d'Héraclée, sous le Patriarche de Constantinople. Ses Habitans sont des Grecs, des Turcs & des Juifs.

Le Déroit de Gallipoli, nommé autrefois l'*Hellepont*, fait la communication de l'Archipel avec la Mer de Marmora ou *Propontide*. L'entrée en est défendue par deux Châteaux, appelés *les Dardanelles*. L'un est en Europe, & se nomme le Château de Rumélie; l'autre est en Asie, & s'appelle Château de Natolie. Le premier se nommoit anciennement *Sestos*, & le second *Abidos*.

## ARTICLE II.

*De la Turquie Méridionale d'Europe.*

CETTE partie de la Turquie, que l'on nomme *Grèce*, étoit autrefois très-célèbre ; mais elle est beaucoup déchue de son ancienne splendeur. C'est un Pays mal peuplé, presque inculte, fort pauvre ; il appartient aux Turcs, à peu de chose près que les Vénitiens y possèdent.

La Grèce ressemble à une grande presque Isle, étant environnée par la Mer de trois côtés. À l'Occident elle est bornée par le Golphe de Venise, & la Mer Ionienne ou Mer de Grèce ; au Midi par la Méditerranée ; à l'Orient par l'Archipel & la Romanie ; au Nord par la Servie & la Bulgarie.

On divise la Grèce en Terre-ferme & en Isles ;

*§. I. De la Terre-ferme de Grèce.*

Elle contient six Pays du Nord au Sud ; savoir, la Macédoine au Nord ; l'Albanie & l'Empire à l'Occident ; la Thessalie dans le milieu ; la Livadie, qu'on nommoit autrefois *Achaïe*, & la Morée anciennement le *Péloponnèse* au Midi.

*1. De la Macédoine.*

Cette partie de la Grèce est fort célèbre dans l'Histoire ancienne : elle arriva à un si haut point de grandeur par l'habileté de Philippe & le courage d'Alexandre le Grand son fils, que d'un Etat médiocre, elle devint une puissante Monarchie, qui s'éleva sur les débris de l'Empire des Perses ; mais elle ne subsista pas long-tems. La Macédoine est peu considérable aujourd'hui ; les Turcs l'appellent *Comenolitari*.

DE LA GRÈCE. III

**SALONIQUE**, Capitale, Port, autrefois **THESSALONIQUE**. Elle est située au fond du Golphe de son nom. C'est une Ville fort peuplée, très-ancienne, grande & marchande. Les Juifs y font presque tout le commerce, qui consiste principalement en soie : ils y sont en très-grand nombre, & y ont des Synagogues. Les Grecs y ont un Archevêque & plusieurs Eglises. Il s'y trouve aussi des Mosquées pour les Turcs. Saint Paul a écrit deux Epîtres aux premiers Chrétiens de cette Ville.

**PHILIPPI** \*, au Nord-Est de Salonique. C'est une assez jolie Ville. Saint Paul a écrit aux Fidèles de cette Ville une Epître. Ce fut dans les plaines voisines qu'Octavien, depuis nommé *Auguste*, & Marc-Antoine défirent, quarante-deux ans avant J. C. Brutus & Cassius, les défenseurs de la liberté de Rome.

**CONTESSA** \* ou **STREMONA**, à l'Orient de Salonique. Cette petite Ville est à l'embouchure de la Riviere de Strymon ou de Marmara, qui y forme un petit Golphe.

**LIBANOVA** \*, anciennement **STAGIRE**, au Sud de Contessa. C'est la patrie d'Aristote.

**JENIZZA** \*, à l'Ouest de Salonique. Elle se nommoit anciennement **PELLA**, Capitale, de l'ancien Royaume de Macédoine, où naquirent Philippe & Alexandre le Grand son fils.

**OCRIDA**, ou **GUISTANDIL**, au Nord-Ouest. C'est une grande Ville bien fortifiée. L'Empereur Justinien qui y étoit né, l'érigea en Métropole, sous le nom de *première Justinienne*.

**MONTE-SANTO**, ou le **MONT-ATHOS**, sur le Golphe de même nom. Il est célèbre par le grand nombre de Monasteres Grecs qui s'y trouvent, & dont les Moines cultivent la terre & vivent de leurs travaux. Leur nombre monte à cinq ou six mille. Leurs Monasteres, qui ressemblent plus à



## 112 GEOGRAPHIE MODERNE.

des Forteresses qu'à des Maisons Religieuses ; étant fermés de bons murs flanqués de tours , & munis d'artillerie , à cause des incursions des Pirates , ont la plupart des Bibliothèques de Manuscrits. Ils payent douze mille écus de tribut au Grand-Seigneur.

### 2. De l'Albanie.

Elle est située entre la Macédoine & le Golphe de Venise. Les Turcs , qui l'appellent *Arnaud* , en tirent de bonnes troupes : & il y croît de bons vins.

SCUTARI , Capitale , Evêché. C'est une grande Ville , bien peuplée , sur le Lac Zenta : le Bacha y réside.

DURAZZO , Port , sur le Golphe. Il y a en cette Ville un Archevêque Grec.

LA VALONA , Port , ci-devant *Place forte* ; mais dans les dernières guerres ses fortifications ont été ruinées.

CROIA \* au Nord. Cette Ville étoit forte autrefois , & la Capitale d'un petit Royaume que la valeur de Scanderbeg a rendu illustre. Elle a un Evêque suffragant de Durazzo.

### 3. De l'Epire. \*

Cette Province a été autrefois un Royaume célèbre par son Roi Pyrrus , un des plus terribles adversaires des Romains. Plusieurs Géographes la renferment dans la Province précédente , sous le nom de basse Albanie.

DELVINO \* , Capitale , où le Bacha fait sa résidence ordinaire.

CHIMERA \* , petite Ville avec un très-bon Port.

Les Villes suivantes appartiennent aux Vénitiens.

LARTA \* , Ville marchande sur le Golphe de

ce nom, appelé autrefois Golphe d'*Ambracie*. Elle est la résidence d'un Archevêque Grec, qui prend le titre d'Archevêque de Lepante & de Larta.

**BUTRINTO \***, Ville maritime, qui a un Port peu fréquenté.

La **PREVEZA** sur le Golphe de Larta : c'est une Ville ancienne & assez forte.

C'est près de cet endroit qu'étoit le Port d'*Acium*, à l'embouchure de l'*Ambracie*, célèbre par la victoire qu'Octavien, depuis nommé *Auguste*, remporta sur Marc-Antoine, 31. ans avant J. C.

4. *De la Thessalie.*

Cette Province est dans le milieu de la Grèce. On y trouve ces Montagnes si vantées par les Poètes; sçavoir, *Olympe \**, *Ossa \**, & *Pelion \**, au Nord, & le *Pinde \**, au Midi : elle renferme aussi la Vallée délicieuse de *Tempé \**. Les Turcs appellent la Thessalie, *Janna*, du nom de sa Capitale. Ses chevaux étoient autrefois très-estimés : on en tire aujourd'hui d'excellens vins & de bons fruits.

**JANNA** ou **JANNINA**, Capitale. C'est une grande Ville, peuplée, bâtie au milieu d'un Lac.

**LARISSE**, Archevêché, sur la Riviere de *Pénée*. Cette Ville ancienne & peuplée, est la patrie du grand Achille, le Héros d'Homere, & le lieu où Philippe, pere d'Alexandre le Grand, établit sa résidence lorsqu'il voulut s'affujétir les Grecs proprement dits, qui habitoient les Pays qui nous restent à décrire.

**FARSA \***, autrefois **PHARSALE**, au Midi de Larisse. Cette Ville est célèbre par la victoire que César remporta sur Pompée quarante-huit ans avant Jesus-Christ.

5. *De la Livadie.*

Elle s'étend d'une Mer à l'autre, & occupe toute la largeur de la Grèce. Elle communique à

## 114 GEOGRAPHIE MODERNE.

la Theſſalie par un défilé qu'on appelloit autrefois les *Thermopyles*, & aujourd'hui *Bocca-di-Lupo*, & qui eſt célèbre par la vigoureuſe réſiſtance que trois cens Lacédémoniens y firent contre l'armée formidable de Xercès Roi de Perſe, 480. ans avant Jeſus-Chriſt.

C'étoit dans ce Pays, appellé du tems des Romains *Achaïe*, qu'habitoient les Locres, les Eto-liens, les Phocéens, les Doriens, les Thébains & les Athéniens. Ses Montagnes les plus célèbres ſont, le *Parnaſſe* \*, & l'*Hélicon* \*, ſi connus dans les Poètes.

**LIVADIE** \*, au milieu du Pays. C'eſt une grande Ville, qui a donné à la Province ſon nom moderne. On y fait un trafic conſidérable de laines, de bled & de ris. Elle a un Evêque ſuffragant d'A-thènes.

**ATINA** ou **SETINES** par corruption, ſur le Golphe d'Engia, autrefois **ATHENES**, Capitale, Archevêché. Cette Ville qui étoit anciennement la Capitale d'une célèbre République de même nom, & qui a produit une multitude de ſçavans Hommes & de grands Capitaines, conſerve à peine aujourd'hui quelques veſtiges de ſon ancienne ſplendeur. On y voit cependant encore l'ancien Temple de Minerve, un des plus beaux édifices de l'Univerſ. Il ſubſiſte dans ſon entier, & ſert à préſent de Moſquée aux Turcs. La Citadelle eſt vaſte & bâtie ſur un roc eſcarpé de tous côtés, excepté au couchant par où l'on entre. Il y a encore dans cette Ville d'autres Temples, outre celui de Minerve, & un grand nombre d'antiquités curieuſes. Atina a huit à neuf mille Habitans, dont la plupart ſont Chrétiens Grecs.

**THIVA**, & par corruption **STIVES**, \* anciennement **THEBES**, au Nord-Oueſt d'Athènes. C'étoit autrefois la Capitale de la République des Béo-liens, ou Thébains : elle eſt peu de choſe à pré-

sent, quoiqu'elle soit le Siège d'un Evêque Grec.

LÉPANTE, autrefois NAUPACTUS, *Ville forte*, à l'entrée du Golphe de même nom. Cette Ville, qui est très-forte, fut prise par Bajazet II. sur les Vénitiens en 1498. son Château fut rasé en exécution de la Paix de Carlowitz. Elle est fameuse par la victoire navale que la Flotte chrétienne gagna sur les Turcs l'an 1571. Don Juan d'Autriche commandoit les armées des Chrétiens.

#### 6. De la Morée.

C'est une presqu'Isle, qui tient à la Livadie par l'Isthme de Corinthe. Elle tire son nom moderne de l'abondance de ses mûriers : elle s'appelloit anciennement *Péloponnèse*. Les Vénitiens, qui s'en étoient emparé en 1686. & 1687. l'ont perdue en 1715.

CORINTHE, ou CORANTO, autrefois Capitale d'une fameuse République, qui a produit beaucoup de grands Hommes & d'excellens Peintres & Sculpteurs. Saint Paul y prêcha l'Evangile l'an de Jesus-Christ 52. & a écrit deux Epîtres aux Fidèles de cette Ville. Cette Ville fut détruite par le Consul Mummius, 143. ans avant J. C. la même année que Carthage, & rétablie par Jules-César. Elle est à présent plus semblable à un Village qu'à une Ville, mais munie d'une Citadelle, nommée autrefois *Acrocorinthe*, qui contient des Mosquées, cinq ou six Eglises de Grecs, & quantité de Maisons. Elle a un Archevêque du Rit Grec, & les Vénitiens y avoient fait ériger sur la fin du dernier siècle un Archevêché pour les Latins, dont la juridiction s'étendoit sur toute la Morée.

PATRAS, *Archevêché*, *Place forte*, près du Golphe de Lépante.

MODON, au Sud-Ouest. C'est une Ville riche ;

## 116 GEOGRAPHIE MODERNE.

peuplée & marchande. Elle a un bon Port, défendu par un Château. Le Sangiac de la Morée y réside : ainsi elle peut passer pour la Capitale.

CORON, ancienne & forte Ville à l'Orient de Modon : elle est située sur un Golphe qui porte son nom.

MISITRA, nommée autrefois LACÉDÉMON & SPARTE. C'est une ancienne Ville, qui étoit Capitale d'une fameuse République de même nom, fertile en grands Hommes. Elle est encore à présent considérable. C'est le Siège d'un Archevêque suffragant de Constantinople. Son Château passe pour imprenable. Les Chrétiens y ont une magnifique Eglise, & les Turcs une Mosquée superbe, auprès de laquelle on voit un très-bel Hôpital, où les malades de toutes sortes de Religion sont reçus.

Aux environs de cette Ville sont les *Magnotes*, que l'on regarde comme les descendants des Lacédémoniens & autres Grecs jaloux de leur liberté. Pour se conserver dans une espèce d'indépendance, ils payent un tribut particulier aux Turcs, & forment une République dans les montagnes. Nous avons déjà parlé de ceux que les Génois ont transportés dans l'Isle de Corse. Ils font souvent le métier de Corsaires, & se volent les uns les autres.

LEONTARI\*, anciennement *Megalopolis*, dans l'Acadie, au Nord-Ouest de Misitra. Elle n'est remarquable que pour avoir été la patrie du fameux Philopemen, Général des Achéens, de Polybe célèbre Historien, qui avoit écrit en 40. Livres ce qui s'étoit passé chez les Romains de plus considérable, depuis la première guerre Punique, jusqu'à la fin de celle de Macédoine, pendant l'espace d'environ 53. ans, & dont il ne nous reste que 5. Livres entiers, qui sont les cinq premiers.

**NAPOLI DE MALVASIE**, anciennement **EPI-DAURUS**, *Port*, Ville forte, bâtie dans une Isle de même nom, sur la côte orientale de la Morée, célèbre autrefois par son Temple d'Esculape. Elle a un très-bon Port, & produit des vins excellens, que nous appellons *Vins de Malvoisie*.

**NAPOLI DE ROMANIE**, autrefois **NAUPLIA**, *Place forte*, *Port*, au fond du Golphe de son nom. Cette Ville est habitée par des Turcs, des Juifs & des Grecs, qui sont gouvernés par un Archevêque suffragant de Constantinople.

**ARGO**, autrefois considérable & très-célèbre, comme étant la Capitale d'un petit Royaume de même nom.

### S. II. Des Isles de la Grèce.

Entre les Isles de la Grèce, les unes sont dans la Mer appelée par quelques Géographes *Mer Ionienne*, & par les Navigateurs, *Mer de Grèce*. Cette Mer s'étend depuis l'entrée du Golphe de Venise jusqu'à l'extrémité de la Grèce. Les autres Isles se trouvent dans l'Archipel, nommé anciennement *Mer Egée*.

#### I. Des Isles de la Mer Ionienne, ou Mer de Grèce.

Les cinq Isles les plus remarquables de cette Mer sont, *Corfou*, *Sainte-Maure*, *Céphalonie*, *Zanthe* & *Cérigo*. Ces Isles sont fertiles en olives, en miel, en fruits & en vins excellens. Elles appartiennent aux Vénitiens.

1. L'Isle de *Corfou* est l'ancienne *Corcyre*, patrie des Phéaques & d'Alcinoüs, si célèbres dans Homère : elle est située vis-à-vis de l'Epire, & a environ quarante lieues de circuit.

**CORFOU**, *Capitale*, grande & très-forte Ville ; honorée d'un Siège Archiépiscopeal, qui est toujours rempli par un Noble Vénitien ; elle a un

bon Port. C'est la patrie de Pierre Arcudius, Auteur du Livre de *la Concorde de l'Eglise d'Orient & d'Occident dans l'administration des Sacremens*, & de plusieurs autres Ouvrages.

2. L'Isle de *Sainte-Maure*, appelée autrefois *Leucas*. Elle n'a que seize lieues de circuit. Les Vénitiens l'ont conquise sur les Turcs en 1684.

*SAINTE-MAURE*, Capitale, est une Place assez forte. Les Turcs l'ont prise en 1715. mais après en avoir détruit les fortifications, ils l'ont abandonnée ensuite de la levée du Siège de Corfou. Les Vénitiens l'ont fortifiée de nouveau.

3. L'Isle de *Céphalonie* est plus grande que celle de Corfou : elle a près de cinquante lieues de circuit. Cette Isle, fertile en olives, en vins & en raisins muscats excellens, selon Jacob Spon, s'appelloit du tems d'Homere *Samos*, & elle étoit la plus grande des Etats d'Ulisse, qui comprenoit aussi deux petites Isles à l'Orient de Céphalonie, sçavoir, *Thiaké*, autrefois *Dulichium*, & *Iaiaco* anciennement *Ihaque*.

*CEPHALONIE*, Capitale, Ville forte qui a un bon Port.

4. *Zanthe*. Cette Isle a environ six lieues de long sur quatre de large : elle est très-agréable & très-fertile. On y recueille des raisins appellés de *Corinthe*, parceque le plant vient de cette Ville.

*ZANTHE*, Capitale, Port, Place forte. Elle a un Evêque suffragant de Corfou, à qui le Pape donne le titre d'Evêque de Zanthe ; mais que le Sénat de Venise dans ses Provisions nomme Evêque de Céphalonie, parceque c'est de cette Ville qu'il fut ordonné Evêque dans les premiers tems.

5. *Cérigo*, autrefois *Cythere*, au Midi de la Morée, dont elle dépendoit : elle est restée aux Vénitiens qui y envoient un Provéditeur. Il y a quantité de lièvres, de cailles & de tourterelles.

## II. Des Isles de l'Archipel,

Elles sont en bien plus grand nombre que celles de la Mer Ionienne. On peut les partager en deux classes : la première comprend les deux grandes Isles de *Candie* & de *Negrepon* : la deuxième contient un nombre considérable de petites Isles, qu'on divise en deux ordres, qui sont les *Cyclades* & les *Sporades*.

*Des deux grandes Isles de l'Archipel.*

1. L'Isle de *Candie*, au Midi, se nommoit autrefois *Crée*. L'air y est bon & les eaux excellentes. Elle est très-fertile en vins fort estimés, en fruits exquis & en cannes à sucre. Il s'y fait de très-beau sel, & on en tire des grains, des huiles, de la soie, de la laine & du miel délicieux. S. Paul y prêcha la Foi, & y établit son disciple Tite pour Evêque. Ses anciens Habitans, selon le témoignage du même Apôtre, étoient sujets au mensonge, à la débauche & à la paresse : aujourd'hui ils n'ont pas une si mauvaise réputation. On ne voit parmi eux ni mendiants, ni voleurs de grands chemins, ni assassins. Ils sont robustes, de belle taille, aiment beaucoup à tirer de l'arc & y sont fort adroits. Les Vénitiens ont possédé cette Isle à titre de Royaume, depuis l'an 1204, jusqu'en 1669, que les Turcs s'en emparèrent après une longue & sanglante guerre. Il resta cependant aux Vénitiens, sur la côte septentrionale, trois petites Places dans des Isles, qu'ils acheverent de perdre en 1715.

*CANDIE, Capitale, Place forte, Port.* C'est une Ville médiocrement grande, bien bâtie & très-forte. Le Gouverneur de l'Isle, que l'on appelle un *Beglerbey*, y fait sa résidence. Cette Ville a un Archevêque Grec. Il s'y trouve des Juifs, des Arméniens & quelques familles Françaises, avec un



120 GEOGRAPHIE MODERNE.

Vice-Consul. C'est la patrie de Paul Beni, Professeur de Belles-Lettres à Padoue, & un des plus Savans hommes du dix-septième siècle.

LA CANÉE, *Port*. Cette Ville est forte, la seconde Place de l'Isle, & la résidence d'un Evêque Grec. Elle est habitée par des Juifs, des Turcs & des Grecs. On croit que c'est l'ancienne *Cydonie*, où le Roi *Minos* faisoit, dit-on, sa résidence.

RÉTIMO, entre la Canée & Candie. C'est une Ville Episcopale, bien peuplée, & la résidence d'un Bacha: elle a un Port défendu par une Citadelle. Les fruits & les denrées y sont meilleurs que dans le reste de l'Isle. Les eaux dont les Habitans se servent sortent à gros bouillons du fond d'un puits dans une Vallée étroite, à un quart de lieue de la Ville. On a bâti auprès une grande Mosquée, dans la cour de laquelle un Turc a fondé une Hôtellerie pour loger & pour nourrir gratuitement les Voyageurs qui arrivent après que les Portes de la Ville sont fermées, ou qui ont dessein de partir avant qu'on les ouvre. Au Sud-Est se voit le Mont Ida où étoit le fameux *Labyrinthe* de Crète.

SITIA, à l'Orient de Candie. C'est une petite Ville assez forte. Aux environs étoit le Mont *Dycté*, où les anciens Poètes ont dit que Jupiter avoit été élevé.

2. L'Isle de *Négrepont*, vers le Nord, & près de la *Livadie*, s'appelloit autrefois Isle d'*Eubée*. C'est la plus grande des Isles de la Grèce, après Candie. Elle est longue & étroite, & a plus de cent vingt lieues de circuit. Elle est extrêmement fertile, sur-tout en coton. Mahomet II. la prit sur les Vénitiens en 1469.

NEGREPONT, *Capitale*, autrefois CHALCIS. Cette Ville est grande, marchande, bien fortifiée & très-peuplée. Elle a communication avec la Terre-ferme par un Pont de pierres, qui est joint à un

un Pont-levis, qu'on lève pour laisser passer les vaisseaux. Son Port est bon : les Turcs & les Juifs habitent seuls la Ville. On y tient tous les Dimanches un Marché considérable, où se rendent tous les Paysans de l'Isle & des environs, en si grand nombre, que les denrées s'y vendent presque pour rien. Les Chrétiens ne peuvent demeurer que dans les Fauxbourgs, qui sont plus grands que la Ville.

Le Déroit qui sépare l'Isle de Négrepont de la Livadie, s'appelle *Eurippe*. Il est célèbre par l'irrégularité de son flux & reflux qui se fait sentir depuis le 9. de chaque mois jusqu'au 13. & depuis le 21. jusqu'au 26. Ce flux & reflux se fait douze, treize & quatorze fois par jour depuis le 9. jusqu'au 12. inclusivement.

*Des Isles Cyclades.*

Ces Isles sont appellées ainsi d'un mot grec, qui signifie un Cercle, parcequ'elles sont rangées presque en forme de Cercle. Elles sont au Nord de Candie. Les principales sont, du Nord au Sud, *Andro, Tine, Naxie, Paros & Milo.*

1. *Andro.* Cette Isle a environ trente lieues de circuit : elle produit beaucoup de soie & d'excellens fruits, comme oranges, grenades, &c.

*ANDRO, Capitale,* Ville médiocre, dont les habitans sont Grecs pour la plupart. Ils ont un Evêque & plusieurs Monasteres. Il y a aussi un Evêque Latin.

2. *Tine,* qui est aux Vénitiens. Elle est fertile en soie & en vins. Elle n'a qu'un fort Château de même nom, & vingt-quatre Villages. Il y a un Evêque Latin.

3. *Naxie.* C'est la plus grande, la plus agréable & la plus fertile des Cyclades. Elle produit de très-bon vin, si estimé des Anciens, qu'ils le comparoient au Nectar. Les Naxiotes aiment les

plaisirs, la bonne chere, & sur-tout le vin. Quoique soumis au Grand-Seigneur, ils forment une espèce de République. Ils eurent depuis environ 1210. jusqu'en 1556. des Souverains, nobles Vénitiens, qui portoient le nom de Ducs de Naxie & de l'Archipel.

NAXIE, *Capitale*, jolie Ville, qui a un Château, mais n'est pas fort peuplée. Ses habitans sont presque tous Chrétiens Grecs. La Ville a deux Archevêques, un pour les Grecs, & un pour les Latins.

4. *Paros*. Cette Isle qui a près de quatre lieues de long sur trois de large, est célèbre depuis très-long-tems pour ses beaux marbres. Elle est bien cultivée, & abonde en troupeaux. Ses habitans sont si estimés pour leur discernement & leur bon sens, que les Grecs des Isles voisines les prennent souvent pour arbitres de leurs différends.

PAROS, *Capitale*. Cette Ville est bien déchue de son ancienne splendeur : elle a un Evêque Grec. Les François, les Anglois & les Hollandois y ont un Consul.

5. *Milo*. Cette Isle a environ vingt lieues de tour : elle est fertile en vins & en fruits excellens, & abonde en bestiaux, sur-tout en chèvres, & en mines de fer & de soufre.

MILO, *Capitale*, Ville considérable : elle a un très-bon Port, qui sert de retraite à tous les bâtimens qui vont au Levant ou qui en reviennent. Presque tous ses habitans sont Grecs. Elle a cependant deux Evêques, un Grec & un Latin.

#### *Des Isles Sporades.*

Les Grecs les ont ainsi appellées, parcequ'elles sont dispersées : elles sont situées entre l'Asie & la Grèce. Plusieurs de ces Isles sont attribuées à l'Asie, & ce sont celles qui sont voisines des côtes de Natolie; d'autres appartiennent à la Grèce.

Elles sont cependant toutes situées également dans l'Archipel ou Mer Blanche.

Les plus remarquables de celles qui appartiennent à la Grèce sont :

1. *Stalimène*, autrefois *Lemnos*, au Sud-Est du Mont Athos. Elle a environ dix lieues dans sa plus grande longueur, & six dans sa plus grande largeur. Son terroir est fertile, sur-tout en grains & en vins. On en tire une espèce de terre fort estimée des Médecins. Elle a soixante-quinze Villages, habités en grande partie par des Grecs fort laborieux.

*STALIMÈNE*, Capitale, petite Ville assez bien bâtie, sur une colline au haut de laquelle est un Château près la Mer.

2. *Sciro*, au Nord-Est de Négrepont. Cette Isle a six lieues de long, sur trois de large. Quoique son terroir soit sec & aride, elle est fertile, sur-tout en fort bons vins.

*SCIRO*, Capitale, petite Ville, qui a un assez bon Port.

3. *Coulouri \**, autrefois *Salamine*, est située dans le Golphe d'Engia, près d'Athènes. Cette Isle a environ vingt-cinq lieues de tour. Elle est célèbre par le combat naval entre Xercès & les Grecs, qui y remporterent une victoire complete.

4. *Santorin*, autrefois *Thera*, au Nord de Candie. Elle est remarquable par les petites Isles qui l'environnent, & qui sont sorties de la Mer après des tremblemens : la dernière parut en 1573.



## ANALYSE DE L'EUROPE.

Avant de passer à l'Asie, nous reprendrons en peu de mots les principales Rivieres, les chaînes de Montagnes, & les Volcans, que nous avons remarqués en Europe.

Il s'y trouve trente-deux Rivieres principales : quatre dans les Isles Britanniques ; le *Shannon* en Irlande : le *Tay* en Ecosse, la *Tamise* & la *Saverne* en Angleterre. Ces quatre Rivieres se jettent dans l'Océan ; deux à l'Orient & deux à l'Occident.

A l'égard des vingt-huit autres, elles se déchargent dans différentes Mers. Voici leurs noms en commençant par le Nord.

Une se jette dans la Mer Blanche, c'est la *Dwina* en Russie, ou Moscovie.

Cinq se jettent dans la Mer Baltique : La *Torne* dans la Laponie Suédoise ; la *Duna*, à Riga : le *Nyémén*, au Nord-Est de Konisberg : la *Vistule*, à Dantzick : l'*Oder*, au Nord de la Poméranie.

Quatre se jettent dans la Mer d'Allemagne, au Nord-Ouest ; l'*Elbe*, le *Weser*, le *Rhin*, & la *Meuse*.

Une dans la Manche ; c'est la *Seine*.

Les sept suivantes tombent dans l'Océan : cinq à l'Occident : la *Loire*, la *Garonne*, le *Minho*, le *Douro*, le *Tage* ; deux au Sud-Ouest : la *Guadiana*, le *Guadalquivir*.

Cinq se jettent dans la Méditerranée ; l'*Ebre*, le *Rhône*, l'*Arno*, le *Tibre*, & le *Po* dans le Golphe de Venise.

Trois dans la Mer Noire : le *Danube*, qui est le plus grand fleuve de l'Europe, le *Nyessler*, le *Dniéper* ou *Niéper*.

Le *Don*, qui sépare l'Europe de l'Asie, se perd dans la Mer d'Azof.

Enfin, la dernière est le *Volga*, qui prend sa source dans la Russie Européenne, mais dont le plus grand cours est en Asie, où il se jette dans la Mer Caspienne.

On compte en Europe six longues chaînes de Montagnes : les *Ophrines*, qui séparent la Norwège de la Suède : les *Pyénées*, entre l'Espagne & la France ; les *Alpes*, qui séparent l'Italie de la France, de l'Allemagne & de la Suisse ; l'*Apennin*, qui traverse toute l'Italie dans sa longueur ; les *Monts Crapacs*, qui séparent la Pologne de la Hongrie ; les *Monts Coslegnas* \*, qui partagent la Turquie d'Europe en septentrionale & méridionale.

Il y a trois principaux Volcans, ou Montagnes qui jettent du feu : ce sont le *Mont Vésuve*, près de Naples ; le *Mont Gibel*, en Sicile, & le *Mont Hécla*, en Islande.



---



---

 TROISIÈME PARTIE.

*De l'Asie.*

**L**A longitude de l'Asie est entre le quarante-cinquième degré & le deux cens sixième, selon les Cartes des Russiens, qui depuis une vingtaine d'années en ont découvert les terres les plus avancées au Nord-Est. Sa latitude septentrionale, depuis le premier degré, jusque par delà le soixante-quatrième: la méridionale, depuis l'Equateur, jusqu'au dixième degré.

Elle est bornée au Nord par la Mer Glaciale; à l'Orient par l'Océan oriental, qui fait partie de la Mer du Sud, & par un Détroit qui la sépare de l'Amérique; au Midi par la Mer des Indes; à l'Occident par l'Europe & l'Afrique.

On voit par le Chap. 16. des Actes des Apôtres, v. 6. qu'il y avoit dans l'Asie Mineure une petite Province nommée *Asie*, qui a, selon quelques Auteurs, donné son nom à la Contrée dont elle faisoit partie. Mais la vraie origine du nom d'Asie vient, suivant Bochard, des Phéniciens qui parcourant la Mer Méditerranée, appellerent Asie la presqu'Isle que nous nommons aujourd'hui Natolie, du mot *Esie*, qui dans leur langue signifie *au milieu*, parcequ'en effet ce Pays est entre l'Europe & l'Afrique. Les Grecs ont ensuite donné le nom d'Asie à tout le continent joint à cette presqu'Isle, & l'ont appelé la *Grande Asie* ou *Supérieure*, pour la distinguer de l'autre appelée l'*Asie Mineure*.

L'Asie est la plus étendue des trois Parties de notre Continent; elle est aussi la plus célèbre,

parceque le Genre humain y a pris naissance, & que c'est de-là qu'il s'est répandu dans les autres parties de la Terre, qui ont reçu d'elle les Sciences & les Arts. Elle a été le siège des plus anciennes Monarchies, sçavoir, des Elamites, des Assyriens, des Médes, des Perses & des Grecs. Enfin ce qui rend l'Asie particulièrement recommandable, c'est qu'elle a été le berceau de la vraie Religion, & que les Mysteres de notre salut y ont été opérés.

On conçoit par la grande étendue de l'Asie, que l'air y doit être fort différent. En effet, vers le Nord, il est extrêmement froid; dans le milieu, il est tempéré; mais vers la Zone torride, il est très-chaud.

Le terroir y est abondant en bleds, en vins, en ris, en fruits excellens. On y trouve des drogues, des aromates & des épiceries. La rhubarbe la plus estimée vient de Tartarie. L'Asie produit aussi quantité d'or & d'argent, de pierreries & de perles. On en tire beaucoup de soie & de coton, des toiles peintes & de la porcelaine très-fine.

Outre les animaux que nous avons en Europe, l'Asie en produit plusieurs autres qui nous sont inconnus, comme les lions, les léopards, les tigres, les rhinoceros, &c. Entre les animaux utiles à l'homme qu'on y trouve, ceux dont on tire un plus grand service sont le chameau & l'éléphant. Le chameau est de deux espèces: une plus petite qu'on appelle *Dromadaire*, & dont on se sert pour les voyages qui demandent de la célérité; & l'autre plus grande, & qui retient le nom de *Chameau*. Cet animal a les jambes très-hautes, une bosse sur le dos & le col très-long: il a cet avantage, qu'il est très-docile. On l'accoutume à plier les genoux & à se baisser pour recevoir sa charge, qui monte d'ordinaire à mille livres pesant. D'ailleurs il coute peu à nourrir,



puisqu'il peut passer dix à douze jours sans boire ni manger, ce qui est très-commode pour traverser les vastes déserts fréquens dans cette partie du Monde.

L'éléphant est le plus gros & le plus fort des animaux. Il a les jambes courtes; & au-dessus de la mâchoire supérieure une trompe qui s'allonge & se raccourcit à son gré, & dont il se sert comme d'une main, soit pour manger, soit pour se défendre. Il coute à la vérité beaucoup à nourrir; mais outre sa docilité, sa force est si grande que l'on s'en sert à porter les plus lourds fardeaux. Il a le pied si sûr qu'il ne fait jamais un faux pas, aussi s'en sert-on pour passer les Montagnes. Quelque pesant qu'il soit, il atteint de son pas un homme qui court: il nâge mieux qu'aucun animal: il se couche & se leve avec la même facilité que les autres animaux; ce qui fait voir combien est fautive l'opinion des Anciens, qui s'imaginoient qu'il n'avoit point de jointures. Cet animal fait paroître autant de honte & de ressentiment des châtimens, que les hommes. Il est si sensible aux manières douces, polies & persuasives qu'on emploie à son égard, qu'on diroit qu'il agit par raison. Les éléphants vivent quelquefois cent ou cent vingt ans, & croissent jusqu'à trente. Ils sont fort communs dans les Indes, où l'on en trouve qui ont quinze pieds de haut. Ceux de l'Isle de Ceylan au contraire sont les plus petits, mais les plus estimés.

Les principaux Souverains d'Asie sont: le Grand-Seigneur, ou l'Empereur des Turcs; le Czar ou l'Empereur de Russie; le Roi de Perse; le Grand-Mogol; l'Empereur de la Chine; l'Empereur du Japon.

Les Asiatiques ont toujours passé pour mols & efféminés, si on en excepte les Tartares. Ils sont fort passionnés pour les femmes, mais très-éloi-

gnés de l'ivrognerie. Ils ont l'esprit pénétrant, l'imagination vive, l'élocution noble, quoique trop empoullée. Leur humeur est servile au point qu'on n'y trouve aucune République.

Les Religions dominantes sont, la Mahométhane & la Païenne: la Religion Chrétienne y est aussi répandue en bien des endroits, & domine dans les Pays où les Européens se sont établis.

Entre les Lacs d'Asie, on en trouve un si grand, qu'on lui donne le nom de *Mer Caspienne*. Il a huit cens lieues de tour. Vers le milieu il est profond de cinquante à soixante brasses; sa côte occidentale n'a que vingt-quatre pieds de profondeur, & la côte orientale au contraire est très-profonde; ce qui, selon le P. Briet, est la cause de sa différente couleur. Il abonde en poissons exquis & de toutes espèces. On le nomme aussi, *Mer de Sala* & de *Bacu*. Son eau est salée dans le milieu, mais douce aux extrémités; ce qui vient apparemment du nombre de Rivieres qui s'y déchargent. Comme il ne regorge pas, malgré cette abondance d'eaux qu'il reçoit continuellement, on soupçonne qu'il a une communication souterraine avec l'Océan ou la Méditerranée. Deux preuves assez fortes semblent devoir faire préférer le sentiment de ceux qui pensent qu'il communique avec l'Océan: 1°. Dans le Golphe de *Ghilan* ou *Gulian*, Province septentrionale de Perse, il y a deux Gouffres, où les eaux de la Mer Caspienne se précipitent. 2°. Ceux qui habitent les bords du Golphe Persique y remarquent tous les ans une grande quantité de feuilles de saule en Automne. Or comme il n'en croît point vers le Golphe de Perse, & qu'au contraire il y en a beaucoup vers *Ghilan* & sur les bords de la Mer Caspienne, c'est une preuve de la communication de cette Mer avec l'Océan, les feuilles

130 GEOGRAPHIE MODERNE.

étant entraînées par quelques conduits souterrains dans le Golphe Perfique.

Les Fleuves les plus fameux de l'Asie sont : l'Oby, dans la Tartarie Ruffienne. Il prend sa source au Midi de ce Pays, l'arrose du Sud au Nord, reçoit l'Irtis & le Tobol, & se jette dans l'Océan, près du Détroit de Vaigats & de la nouvelle Zemle.

Le *Jenifea*, qui prend sa source au Midi de la même contrée, près du Lac de Kakulan, & se jette dans l'Océan septentrional.

Le *Lena*, aussi dans la Tartarie Ruffienne. Il coule de même du Midi au Septentrion.

La Riviere d'*Amur* ou *Saghalien* au Sud-Est du même Pays. Elle coule d'Occident en Orient, à travers la Tartarie Chinoise, & se jette dans le Golphe d'Amur, ou de Pensinskoï.

Le *Hoang*, ou la Riviere jaune.

Le *Kiang*, ou la Riviere bleue.

Ces deux Fleuves arrosent la Chine. Nous décrivons leur cours à l'article de cet Empire.

Le *Gange*, dans l'Inde : il la partage en Inde occidentale, ou en-deçà du Gange ; & en Inde orientale, ou au-delà du Gange. Il prend sa source dans le grand Thibet, au Nord-Est des Etats du Mogol qu'il traverse du Nord au Sud-Est, & se jette au Sud-Est dans le Golphe de Bengale par plusieurs embouchures.

L'*Inde* ou *Synde* a donné son nom à la contrée de l'Inde. Il prend sa source au Septentrion de l'Empire du Mogol, & se jette par plusieurs embouchures dans l'Océan, à l'extrémité de cet Etat au Sud-Ouest.

Le *Tygre* prend sa source au Nord de Diarbeckir auprès d'un vieux Fort ruiné, où il sort d'une caverne avec un grand bruit, & coule à l'Orient du Diarbeck ou Mésopotamie.

L'*Euphrate* a sa source dans les Montagnes d'Ar-

## TURQUIE D'ASIE. 131

ménie, près d'Erzerum, & coule à l'Occident du Diarbeck. Il s'unit au Tygre à *Corna* ou *Gorna*, au-dessus de *Bassora* ou *Basra*, & se jette dans le Golphe Perfique au-dessous de cette Ville.

Les plus grandes chaînes de Montagnes de l'Asie sont le Mont *Taurus*, qui traverse toute la Natolie, & la Perse. Son nom vient probablement du mot Chaldéen, *Tour*, qui signifie Montagne.

Les Monts de *Pierre* & ceux de *Noss*, sont au Nord de l'Asie. Les premiers, qu'on appelloit autrefois *Imais*, s'étendent du Nord au Midi, & se joignent aux *Noss*, qui continuent du Midi au Septentrion.

On divise ordinairement l'Asie en six parties principales; la Turquie d'Asie, l'Arabie, la Perse, l'Inde, qui renferme l'Empire du grand Mogol, & les deux presqu'Isles en-deçà & au-delà du Gange; la Chine, la Tartarie: à quoi il faut ajouter un grand nombre d'Isles.

De ces principales parties de l'Asie, la Turquie & la Perse sont à l'Occident; l'Arabie & l'Inde au Midi, la Chine à l'Orient, & la Tartarie au Nord. A l'égard des Isles elles sont situées au Midi, d'Occident en Orient, excepté celles du Japon qui sont à l'Orient.

---

### CHAPITRE I.

#### *De la Turquie d'Asie.*

**L**Es Pays que possèdent les Turcs en Asie étoient autrefois très-fertiles, riches & fort peuplés. Les Arts & les Sciences y fleurissoient; on y voyoit nombre de Villes considérables. Il y a eu aussi plusieurs Eglises célèbres par les grands Hommes qui les ont gouvernées; mais mainte-

## 132 GEOGRAPHIE MODERNE.

nant ces Pays sont presque déserts, incultes & livrés en proie à la barbarie & à l'ignorance. On peut apporter plusieurs raisons de cet étrange changement : la dureté du gouvernement des Turcs qui en sont les maîtres : les tremblemens de terre qui y sont assez fréquens : la peste qui y afflige souvent les Habitans.

Les Européens donnent le nom d'*Echelles* (a) aux Villes qui sont sur les côtes de la Méditerranée, & dans lesquelles ils ont des Consuls.

Les Marchandises qu'on transporte de ce Pays sont des cuirs, des maroquins (b), des tapis & des étoffes de soie.

Les Peuples de la Turquie d'Asie sont sensuels & fainéans : la plupart suivent la Religion Mahométane : il y a cependant beaucoup de Juifs & encore plus de Chrétiens Grecs.

La *Turquie d'Asie* se divise en cinq parties : la Natolie, autrefois l'*Asie Mineure* ; la Sourie ; la Turcomanie, ou *Arménie Majeure* ; le Diarbeck, autrefois *Assyrie, Mésopotamie & Babylonie* ; la Géorgie, autrefois *Colchide & Ibérie*.

---

### ARTICLE I.

#### *De la Natolie.*

C'EST une grande presqu'Isle, entourée de différentes mers de trois côtés : au Nord elle a la Mer Noire, à l'Occident la Mer de Marmora & l'Archipel ; au Midi la Méditerranée : à l'Orient elle est bornée par l'Euphrate, qui la sépare de la Turcomanie. Le nom de *Natolie* ou

(a) Ce mot vient d'*Escala*, vieux terme de Marine, qui signifie Port de Mer.

(b) Maroquin. C'est une peau de bouc préparée. Le meilleur est celui qui vient du Levant.

TURQUIE D'ASIE. 133

d'*Anatolie*, qui vient du Grec, signifie *le Levant* ou l'*Orient*.

Les Turcs divisent la Natolie en quatre Gouvernemens, qui sont la *Natolie propre*, vers l'*Archipel*; la *Caramanie* \*, au Midi le long de la Méditerranée; l'*Amasie* \*, au Nord-Est; & l'*Adulie* \*, au Sud-Est.

S. I. De la Natolie propre.

Cette Province est le plus grand des quatre Gouvernemens de la Natolie. Il comprend ce qu'on appelloit autrefois la *Bithynie*, la *Mysie*, la *Lydie*, l'*Ionie*, la *Carie*, la *Phrygie*, la *Galarie* & une partie de la *Paphlagonie*.

CHIUTAYE OU KIOUTAHYA, Capitale, sur la Riviere d'*Ayala*. C'est une grande Ville & la résidence du *Beglerbey*. Elle est située au pied d'une montagne, & son fort est bâti sur un haut rocher. Plusieurs Mosquées, Colléges, Caravanseras & Bains l'embellissent, aussi-bien que les jardins, les vignes, les ruisseaux & les promenades qui s'y trouvent en grand nombre.

BURSE, autrefois Capitale des Turcs avant la prise de Constantinople. Cette Ville est grande & belle. Il s'y trouve un nombre prodigieux de fontaines. Elle est le siège d'un Archevêque Grec. On y fait un grand commerce de soie, la plus belle de toute la Turquie. C'est l'ancienne *Pruse*, qui étoit la Capitale du Royaume de *Bithynie*.

SMYRNE, sur l'*Archipel*. La bonté de son Port y attire des Marchands de toutes les nations: aussi passe-t-elle pour la Ville la plus commerçante du Levant. Elle est peuplée de Turcs, de Grecs, de Juifs, & de Marchands Européens, François, Anglois & Hollandois, qui y ont leurs Consuls & leurs Comptoirs. On y compte quinze Mosquées, sept Synagogues, trois Eglise Latines, deux Grecs

ques & une Arménienne. Smyrne est située dans un terroir abondant en tout ce qui est nécessaire aux besoins de la vie. Son principal commerce consiste en soie, en camelots de poil de chèvre, en toiles de coton, en tapis & en maroquins. Le droit de Douane est de trois, quatre, cinq & de huit pour cent, suivant les nations qui y sont diversément taxées. Les Anglois y sont les plus favorisés.

EPHESE \*, au Sud de Smyrne sur la côte. Cette Ville autrefois si fameuse par son Temple de Diane, une des sept merveilles du monde, & par le Concile général qui s'y est tenu, n'est aujourd'hui qu'un Village où l'on voit encore partout de tristes restes de son ancienne splendeur.

CARIŞIA \*, à l'Occident de Bursè, & vis-à-vis l'Isle de Tenedos: on y voit les ruines de Troye, Ville autrefois fameuse.

ISNICH ou NICÉE \*, au Nord de Bursè; célèbre par les deux Conciles généraux qui y ont été tenus (le premier & le septième). Son territoire est fertile en fruits & en vins excellens. C'est la patrie de Dion Cassius, célèbre écrivain de l'Histoire Romaine.

ANGOURI ou ANGORA, autrefois ANCYRE, Capitale de la Galatie. C'est une Ville médiocre, où il y a un Archevêque Grec. On y fait beaucoup de camelots. S. Paul a écrit une Lettre aux peuples de Galatie, qui étoient une Colonie de Gaulois.

### S. II. De la Caramanie.

Ce Gouvernement comprend la plus grande partie des Provinces maritimes de l'Asie Mineure, si célèbres dans l'Histoire ancienne: ce sont la *Lycaonie*, l'*Isaurie*, la *Pamphlie*, la *Lycie*, & une partie de la *Cilicie*.

## TURQUIE D'ASIE. 135

COGNY, autrefois ICONE, *Capitale*. C'est une grande & ancienne Ville, où le Beglerbey fait sa résidence.

SATALIE, *Port*, au Nord-Ouest de l'Isle de Chypre.

### §. III. De l'Amasie.

Cette Province comprend une partie de l'ancienne *Cappadoce* & du *Pont*.

SIVAS\*, au Sud-Est, aujourd'hui *Capitale*, & résidence du Bacha, & d'un Archevêque Grec. Elle est d'ailleurs peu considérable : elle se nommoit autrefois *Sebaste*.

TOCAT, près de la Riviere de Cafalmach. C'est une grande Ville, marchande, peuplée & forte, qui a un Archevêque Grec. Elle est célèbre pour ses excellens vins & son maroquin bleu.

AMASIE, sur la même Riviere. C'est une Ville riche & bien peuplée : elle a servi plusieurs fois d'apanage aux fils aînés des Sultans, & c'étoit ci-devant la résidence du Bacha : il y a un Archevêque Grec. C'est la patrie de Strabon, célèbre Géographe ancien.

TRÉBISONDE, sur le Pont-Euxin, *Port*. Cette Ville, qui est considérable & ancienne, a un Château ; elle est la résidence d'un Archevêque Grec & d'un Beglerbey. C'est la patrie du Sçavant Cardinal Bessarion, si zélé pour la réunion des Grecs avec l'Eglise Latine.

CAISAR OU CÉSARÉE, au Sud-Ouest de Tocat. C'étoit autrefois une Ville considérable de Cappadoce, célèbre par S. Basile son Archevêque : c'est peu de chose aujourd'hui. L'Archevêque Grec qui y réside, occupe le premier rang parmi les Prélats qui sont soumis au Patriarche de Constantinople. Il y en a aussi un des Arméniens.



## §. IV. De l'Adulie ou Adoulie.

Ce Pays comprend ce qu'on appelloit autrefois la petite Arménie, & une partie de la Cilicie.

MALATHIA, près l'Euphrate. Cette Ville est assez bien peuplée, & la résidence d'un Archevêque Grec.

MARASCH \*, sur la même Riviere, plus au Midi: c'est la résidence du Bacha.

LAJASSO \*, Ville maritime, près l'ancienne Issus de Cilicie, où Alexandre remporta une grande victoire sur les Perses.

## ARTICLE II.

## De la Sourie.

ELLE étoit autrefois appelée *Syrie*. A présent les Turcs l'appellent *Souristan*. C'est un Pays très-fertile, & qui le seroit encore bien plus, sans la paresse de ses Habitans, qui ne prennent pas assez de soin de le cultiver. Il renferme la Sourie propre, la Phénicie, & la Judée ou Terre-Sainte.

## §. I. De la Sourie propre.

ALEP OU HALEB, autrefois BOERÉE, Capitale. Cette Ville est grande, peuplée & une des plus marchandes du Levant. Elle est gouvernée par un Bacha. Le terroir d'Alep produit du coton, des melons d'eau, d'excellentes pistaches, de bons abricots, des pommes & du raisin. Elle a beaucoup de Mosquées & de Bains publics, & un Fort sur une colline qui domine la Ville. Son trafic consiste principalement en étoffes de soie, en camelots de poil de chèvre, en noix de galle (a)

(a) Noix de galle. C'est une exeroissance formée sur des feuilles de chêne par la seve qui s'y extravase. Elle sert beaucoup aux teintures en noir.

& en favon. Les François, les Italiens, les Anglois & les Hollandois y ont chacun un Consul de leur nation. Elle est habitée par des Chrétiens Grecs, Arméniens, Jacobites. Chacune de ces Eglises y a un Evêque de sa communion, & le libre exercice de sa Religion.

HAMA, sur l'Oronte ou l'Assi, anciennement APAMÉE, Ville belle autrefois, mais aujourd'hui à moitié ruinée.

ANTIOCHE ou ANTAKIÉ \*, sur l'Oronte. Cette Ville autrefois très-fameuse, est encore aujourd'hui assez grande & belle. Elle est située au pied d'une haute montagne, sur le sommet de laquelle il y a un Fort.

ALEXANDRETTE ou ESKANDEROUN, Port, sur la Mer du Levant. On y voit une chose fort singulière. Ce sont des Pigeons dressés à porter des lettres jusqu'à Alep, qui en est distante d'environ vingt-huit lieues.

§. II. De la Phénicie.

DAMAS, située dans une plaine très-fertile au pied du mont Liban: c'est la résidence d'un Bacha. Elle a de très-beaux Jardins, de belles fontaines, & beaucoup de Manufactures. C'est une des plus anciennes Villes, autrefois Capitale d'un Royaume de même nom, dont il est beaucoup parlé dans l'Ancien Testament. Elle a été depuis l'an 661. de J. C. la résidence des Califes Omniades, ou de la seconde espèce des Empereurs des Arabes. Il s'y fait un grand commerce de soies, de sabres, de vins & de fruits, surtout de prunes. Les Juifs font presque tout le commerce. Il s'y trouve un Archevêque Grec, & beaucoup de Chrétiens.

SOUR \*, anciennement TYR. Cette Ville fameuse autrefois, est maintenant presque ruinée. Elle a donné son nom à la Syrie.

## 138 GEOGRAPHIE MODERNE.

TRIPOLI, sur la Méditerranée, jolie Ville avec un beau Château & plusieurs Jardins remplis de mûriers & d'orangers. A cinq heures de chemin de cette Ville est le mont Liban, chaîne de montagnes partagée en six ordres, qui vont toujours en montant, & fameuse par ses Cédres dont l'Écriture parle très-souvent. On prétend qu'il y en a encore plusieurs de la première antiquité, dont la hauteur & la grosseur sont prodigieuses.

BARUTH\*, sur la côte dans un terroir beau & fertile. Elle a une Eglise dont les Nestoriens sont en possession.

SEIDE, autrefois SIDON, Port sur la Méditerranée. Les François y ont un Consul. Elle est située dans un beau terroir, & remplie de Jardins; mais elle a perdu beaucoup de son ancienne grandeur.

### §. III. De la Judée.

Cette Contrée a porté plusieurs noms. Elle a été appelée d'abord, *Pays de Chanaan*, ensuite, *Terre promise*, *Royaume de Juda & d'Israël*, *Palestine*, *Judée & Terre-Sainte*. C'étoit autrefois une terre extrêmement fertile & abondante en toutes choses; mais les Turcs dont elle dépend l'ont réduite dans un état déplorable. Elle comprend plusieurs Pays, celui d'*Elkalil* ou d'*Hébron*; d'*Elkods* ou de *Jérusalem*; le pays de *Naplouse* ou de *Samarie*; le pays de *Nazareth* ou de *Saphet*, &c.

JERUSALEM est la Capitale de la Judée. Cette Ville qui étoit autrefois célèbre, ne l'est plus que par les lieux saints que les Chrétiens de différentes communions vont visiter. Les Grecs & les Latins se sont disputé long-tems la possession du Saint Sépulcre. Mais enfin les Latins appuyés de la protection des Rois de France, en sont devenu maîtres. Les Religieux de Saint François y ont un

TURQUIE D'ASIE. 139

hospice habité par des Cordeliers Italiens, Espagnols & François. Ils exercent volontiers l'hospitalité envers les Pèlerins. Les Grecs y ont un Patriarche.

**JAFFA, Port,** anciennement **Joppé.** C'étoit autrefois un Evêché suffragant de Jérusalem; mais aujourd'hui elle n'est qu'un monceau de ruines, & n'est remarquable que parceque c'est le lieu où abordent les Pèlerins qui vont visiter la Terre-Sainte.

**ACRE, Port,** autrefois **PTOLÉMAÏDE.** Cette Ville a eu un Evêque Latin suffragant de Tyr, & a été très-célèbre du tems des Croisades. Elle fut le siège des Rois de Jérusalem depuis la prise de cette Ville en 1187. par les Sarasins, jusqu'en 1291. que la Ville d'Acres fut elle-même prise. Elle est encore aujourd'hui presque toute en ruines, quoique son Port soit assez fréquenté, & qu'elle serve de titre à un Evêque Grec.

**GAZA, Port.** Cette Ville, autrefois très-illustre, comme il paroît par ses ruines, tout y étant plein de colonnes de marbre, est aujourd'hui fort petite: mais elle a un Château de figure ronde, avec quatre Tours à chaque coin, & est gouvernée par un Bacha héréditaire. Elle étoit anciennement partagée en vieille Ville nommée *Gaza*, & nouvelle appelée *Majume*, à qui Constantin donna le droit de Cité, & le nom de *Constantia*. *Majume* étoit comme le Port de l'ancienne Ville, & avoit un Evêque, *Gaza* étant toute idolâtre. Les Grecs y ont un Archevêque honoraire (a).

(a) Les personnes curieuses du détail de la Terre-Sainte pourront consulter un Livre intitulé, *Géographie sacrée & historique de l'Ancien & du Nouveau Testament*: à laquelle on a joint une Chronologie & des Principes & observations pour l'intelligence de l'Histoire Sainte; trois volumes in-12. chez *Durand*, rue du Foin, au Griffon, & notre *Géographie Sacré* qui se trouve à la fin de ce Volume.

## ARTICLE III.

*De la Turcomanie.*

**C**E Pays étoit autrefois appellé l'*Arménie Major*. Plusieurs Auteurs pensent que le Paradis terrestre étoit situé dans cette Contrée, où se trouvent les sources du Tygre & de l'Euphrate, les principaux des quatre fleuves dont Moyse a parlé. C'est aussi en ce Pays qu'est le mont *Ararat*, où l'Arche de Noé se reposa après le Déluge.

La partie occidentale de la *Turcomanie* appartient au Turc, & l'orientale au Persan. Les Turcomans qui l'habitent, ne s'appliquent guères qu'à nourrir des chevaux, des chèvres & des moutons. Ils habitent sous des tentes, & changent souvent de demeure pour trouver des pâturages. Le pays a aussi beaucoup de Chrétiens, qui passent pour être très-habiles commerçans.

Dans la *Turcomanie* occidentale sont :

**ERZERUM**, Capitale, près la source de l'Euphrate. C'est une grande Ville dans laquelle réside le Bacha. Elle est bâtie dans une belle plaine très-fertile en toutes sortes de grains. Le Pays est si froid, que la moisson ne se fait qu'en Septembre. Le bois y est rare & le vin très-mauvais. Mais les Collines voisines fournissent des sources de très-bonne eau. Elle a un Château dont les murs, comme ceux de la Ville, sont de boue séchée au soleil. Il est presqu'ovale, & si vaste, qu'il renferme plus de huit cens maisons. Il est du côté du Nord, fortifié d'un précipice affreux qui en empêche l'abord. Ce que cette Ville a de plus beau est le Palais du Gouverneur qui est dans la Forteresse. Le Meidan, ou la grande Place, est carrée, & a quatre cens pas de diamètre, & est plantée de beaux arbres. On y voit aussi des basars

## TURQUIE D'ASIE. 141

ou marchés, des bains & des caravanferas qui ont leurs beautés.

KARS, sur la Riviere de même nom, Ville forte, marchande & riche.

Dans la Turcomanie orientale ou Perfane, qu'on appelle l'Iran, est :

ERIVAN, Capitale, près l'Araxe. C'est une grande Ville qui a un Archevêque Arménien.

A deux lieues de cette Ville est le Monastere d'Ecmafin, où réside le Patriarche des Arméniens de Perse. Les Arméniens sont en grand nombre & fort considérés, non-seulement en Turquie, mais en Perse, à cause du commerce. Suivant les anciennes conventions avec les Califes & les autres Princes Mahométans, ils ne peuvent être faits esclaves : privilège qui les met au-dessus des autres Nations.

### ARTICLE IV.

#### Du Diarbeck.

CETTE Province comprend l'ancienne *Assyrie* & l'ancienne *Mésopotamie*. On la divise en trois ; sçavoir le Diarbeck propre, ou l'ancienne *Mésopotamie*, à l'Occident ; l'Yrac-Arabi, autrefois la Chaldée ou Babylonie, au Midi : le Curdistan, autrefois l'Assyrie propre, à l'Orient. Quelques Auteurs placent le Paradis terrestre dans le Diarbeck ; mais d'autres mieux fondés, le placent dans l'Arménie Majeure ou Turcomanie.

#### S. I. Du Diarbeck propre.

DIARBEKIR OU CARAMID, autrefois AMID, Capitale, Ville riche, très-peuplée & marchande, sur le Tygre. Son commerce principal consiste en maroquins rouges, & en toiles peintes de la même

couleur. Elle est la résidence d'un Bacha, qui a sous lui dix-neuf Sangiacs ou Sous-Gouverneurs. Il y a dans cette Ville plus de vingt-mille Chrétiens Grecs, Syriens, Arméniens, Nestoriens, qui y ont chacun un Evêque. Les Nestoriens ou Chaldéens réunis à l'Eglise Romaine y ont un Patriarche.

MOSUL, sur le Tygre, vis-à-vis de l'ancienne Ninive. C'est une Ville fort marchande, gouvernée par un Bacha, qui a sous lui quatre Sangiacs.

OURFA, ou URFA, autrefois EDESSE, près l'Euphrate, grande Ville avec une bonne muraille; des fossés & une Citadelle située sur une éminence, d'où sortent plusieurs sources abondantes. On y fait le plus beau maroquin jaune. C'est la patrie de S. Ephrem, nommé le *Docteur* & le *Prophète* des Syriens.

BIR, sur l'Euphrate. C'est une Ville considérable, qui a un Château où réside le Gouverneur.

NESBIN, nommée anciennement NISIBE, n'est plus qu'une ombre de ce qu'elle a été autrefois.

### §. II. De l'Yrac-Arabi.

Ce Pays est ainsi nommé, parcequ'il est habité par beaucoup d'Arabes, & pour le distinguer de l'Yrac-Agemi, Province voisine de Perse.

BAGDAD, Ville forte, marchande, située sur la rive orientale du Tygre, vis-à-vis de l'ancienne SELEUCIE qui étoit sur la rive occidentale. Son nom de *Bagdad* vient de ce qu'elle a été fondée dans l'endroit où un Moine Chrétien nommé *Dad* avoit une cellule & un jardin. En effet dans la langue du Pays *Bagdad* signifie *Jardin de Dad*. Elle a été bâtie par Almanzor, second Calife des Abbassides, ou le vingt-deuxième Empereur des Arabes, l'an de J. C. 763. Il l'appella *Dar-al-Salam*, qui signifie Ville de paix; son

## TURQUIE D'ASIE. 143

nom fut changé ensuite en celui de Bagdad. Les Turcs la prirent sur les Persans en 1638. Cette Ville renferme des Chrétiens Jacobites, Nestoriens & Arméniens, & des Juifs. Elle est la résidence d'un Bacha. C'est un fameux pèlerinage pour les Persans, qui croient que leur Prophète Ali y a demeuré. Le nom de Babylone donné à Séleucie vis-à-vis de laquelle Bagdad a été bâtie, a contribué à l'erreur commune que cette dernière Ville a été construite à la place de l'ancienne Babylone. Les Auteurs qui ont été de ce sentiment n'ont pas fait attention, que Babylone étoit sur l'Euphrate, & que Bagdad est sur le Tygre.

**SAMARATH \***, à dix ou douze lieues au Nord de Bagdad. Elle a été bâtie l'an de J. C. 834. par Motaslem qui y fixa son séjour, & la rendit ainsi la Capitale de l'Empire des Arabes. Elle ne conserva cet honneur que jusqu'au Califat de Motamed, qui remit le siège de l'Empire à Bagdad.

**BASSORA**, ou **BASRA**, près du confluent du Tygre & de l'Euphrate. Ses premiers fondemens furent jettés l'an 14. de l'Hégire, 635. de J. C. sous le Calife Omar. Ses murs, faits de terre, forment une grande enceinte qui renferme beaucoup de jardins & de terres labourables. Les maisons y sont bâties de briques cuites au soleil. L'eau y est fort bonne, l'air très-sain, & la chaleur extrême. Son terroir abonde en toute sorte de grains, en raisins & en fruits: le mouton y est excellent. Il s'y fait un grand commerce. Son Port, qui est très-beau, est défendu par un Château fort. Cette Ville est la résidence d'un Bacha.

**HELLA**, au Sud-Ouest de Bagdad, sur l'Euphrate. C'est auprès de ce lieu qu'étoit la fameuse Ville de Babylone. On n'en trouve plus aujourd'hui, selon Texeira, que quelques traces, & il n'y a pas, selon le même Auteur, dans tout ce



244 GEOGRAPHIE MODERNE.

pays-là, de lieu moins fréquenté que le terrain qu'elle occupoit autrefois. Benjamin de Tudelle, qui vivoit au douzième siècle, rapporte dans son Itinéraire, qu'on n'y voyoit que quelques ruines, & qu'on n'osoit en approcher à cause des serpens & des scorpions dont elles étoient pleines; ce qui est parfaitement conforme à ce que Rouwolf, Voyageur Allemand qui passa par-là en 1574. en écrit. Ces témoignages démontrent le parfait accomplissement de la Prophétie d'Isaïe, c. 13. sur la Ville de Babylone.

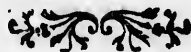
§. III. Du *Curdistan*, ou *Pays des Curdes*.

On le nommoit autrefois *Corduene*, d'où est venu le nom de *Curdes*. Ces peuples sont répandus dans la partie occidentale de la Perse, dans le Diarbeck & l'Yrac: ils ont plusieurs Princes appellés *Beys* ou *Emirs*. Les uns reconnoissent le Grand-Seigneur, d'autres le Persan; quelques-uns sont indépendans.

BETLIS, sur la Riviere de Bendmahi, résidence du plus puissant des Emirs des Curdes. C'est une Ville forte, défendue par une bonne Citadelle.

KIERKIOUR \*, *Capitale* du *Curdistan Turc*. Elle est située au Sud-Est vers les montagnes. C'est une Ville considérable, où réside le Bacha, qui a sous lui vingt Sangiacs. Les Persans l'ont prise en 1734. & 1743.

VAN, au bord d'un Lac de même nom. Plusieurs Auteurs rapportent cette Ville à la Turcomanie: il y a une forte Citadelle où réside un Bacha.



## ARTICLE V.

## De la Géorgie.

**E** LLE est partagée entre le Turc & le Persan. Sa partie occidentale comprend trois Provinces vers la Mer Noire : ce sont la *Mingrelie*, l'*Imirette* & le *Guriel* ou *Guria*, qui répondent à l'ancienne *Colchide* & à l'*Ibérie*. Elles sont gouvernées par des Princes particuliers, sous la protection du Grand-Seigneur, à qui ils payent tribut. Sa partie orientale, qui dépend du Roi de Perse, a deux Provinces ; sçavoir, le *Carduel* \* ; au Midi, & le *Caker*, au Nord.

La Géorgie a peu de Villes, mais tout ce qu'il est nécessaire à la vie y vient en abondance, & est excellent. Ses Habitans sont spirituels, mais ignorans & sensuels : ils font presque tous profession du Christianisme, mais avec d'étranges abus. Les femmes Géorgiennes passent pour les plus belles de l'Univers.

*SAVATOPOLI* ou *ISGAOUR* \*, Capitale de *Mingrelie*, sur la Mer Noire. C'est une Ville assez mal bâtie. Près de cette Ville est un lieu nommé *Pijuvitas*, où est l'Eglise Cathédrale du Patriarche ou Catholique des *Mingreliens*. Les *Théatins* ont une Mission & un Couvent dans un Village de ce Pays.

*GURIEL* \*, Capitale du petit Etat de même nom.

*AKALZIKÉ*, Forteresse où les Turcs ont garnison, dans le Pays de *Guriel*. Elle est sur le Rione ou *Phase*, Riviere autrefois célèbre.

*IMIRETTE* \*, Capitale du petit Etat de même nom : c'est une Ville mal bâtie, mais bien peuplée.

## 146 GEOGRAPHIE MODERNE.

COTATIS \*, sur le Phafe, Ville forte dans le Pays d'Imirette, où les Turcs ont un Bacha.

TEFLIS, Capitale du Carduel ou de la Géorgie Persane, où réside le Roi, qui est dans une entière dépendance de la Cour de Perse. C'est la Ville la plus considérable de toute la Géorgie. Elle n'est pas grande; mais elle est belle, riche par son commerce de soies, bien peuplée & forte. Elle a des bains d'eaux chaudes qui sont excellentes pour la santé. C'est la résidence du Patriarche Schismatique des Géorgiens. Les Capucins y ont aussi une Mission, & une Habitation,

---

### ARTICLE VI.

#### *Des Isles de la Turquie d'Asie.*

**L**Es Isles de la Turquie d'Asie sont toutes les Isles de l'Asie qui sont dans la Méditerranée, au voisinage de la Natolie. Les plus remarquables sont celles de *Chypre* & de *Rhodes*.

#### *I. De l'Isle de Chypre.*

Elle fut prise en 1570. par les Turcs sur les Vénitiens, qui en étoient en possession par la donation de Catherine Cornaro Vénitienne, qui avoit épousé Jacques, bâtard de Jean III. dernier Roi de Chypre, descendu de Guy de Lusignan. Ce Seigneur avoit acheté cette Isle de Richard, Roi d'Angleterre, en 1191.

L'air de l'Isle de Chypre est mal-sain; mais le terroir est très-fertile, & fourniroit abondamment toutes les choses nécessaires à la vie, s'il étoit bien cultivé. Les vins & les fruits y sont excellens. Il n'y a dans toute l'Isle qu'une seule source d'eau vive sur le bord de la Mer.

NICOSIE, *Place forte.* Elle est assez grande & assez peuplée. C'est le siège d'un Archevêque

## TURQUIE D'ASIE. 147

Grec, & la résidence du Beglerbey ou Gouverneur général de l'Isle.

FAMAGOUSTE, *Port & Place forte.* Mustapha ; Général des Turcs, étant au désespoir d'avoir perdu 8000. hommes devant cette Ville, fit écorcher tout vif, contre sa parole, Marc-Antoine Bragadin, qui l'avoit vaillamment défendue pendant onze mois de siège.

PORTO-COSTANZA<sup>\*</sup>, anciennement SALAMINE. Cette Ville si célèbre autrefois, & dont S. Epiphane a été Evêque, n'a plus rien de son ancienne splendeur. C'est la patrie du célèbre Auteur Tragique Euripide, & de Sozomene, Ecrivain Ecclésiastique.

### II. De l'Isle de Rhodes.

Cette Isle n'est pas bien fertile en grains ; mais il y a de belles prairies, & on y recueille beaucoup de fruits, comme oranges, citrons, olives, raisins, &c. On en tire aussi abondamment de la cire, du miel & du savon. On y fait commerce de beaux tapis & de camelots. L'air y est si sain, qu'il ne se passe pas de jour que le soleil n'y paroisse.

Les Chevaliers de S. Jean de Jérusalem, depuis nommés *Chevaliers de Malte*, la prirent en 1309. sur les Sarasins ; mais Soliman II. Empereur des Turcs, la reprit sur eux en 1522.

RHODES, *Capitale.* Cette Ville est très-forte ; & a un bon Port dont l'entrée est serrée par deux rochers sur lesquels on a bâti deux tours pour en défendre le passage. Les Turcs y entretiennent une bonne garnison. Les Grecs y ont un Archevêque. Au douzième siècle les Latins en avoient établi un de leur communion ; mais depuis l'expulsion des Chevaliers de S. Jean de Jérusalem, il n'y réside plus. Rhodes étoit fameuse autrefois par la Colosse ou Statue gigantesque d'Apollon. Cette

Statue étoit placée à l'entrée du Port. Sa hauteur étoit de soixante-dix coudées. Ses pieds étoient posés sur deux rochers si écartés qu'un vaisseau pouvoit passer entre les jambes de la Statue. Elle avoit coûté trois mille talens , c'est-à-dire , environ 900000 livres. Mais ayant été renversée par un tremblement de terre , au bout de cinquante-cinq ans qu'elle fut placée , elle demeura 900. ans en cet état , jusqu'à ce que les Sarrasins s'étant emparé de Rhodes l'an 655. de J. C. on mit en pièces le Colosse , dont la matiere étoit de bronze , & on en tira la charge de 900. chameaux.

### III. Des autres Isles.

Outre ces deux Isles , les Turcs en possèdent encore plusieurs autres dans l'Archipel : elles sont du nombre de celles qu'on nomme *Sporades* , & sont situées le long de la côte occidentale de la Natolie. (a) Les meilleurs Géographes les regardent comme faisant partie de l'Asie. Les principales de ces Isles , du Nord au Sud , sont : *Metelin* , *Schio* , *Samos* , *Co* & *Pathmos* , à l'Ouest des deux dernières.

1. *Metelin* , autrefois *Lesbos*. Cette Isle peut avoir quarante-cinq lieues de circuit. Elle est très-fertile en vins fort estimés , & en fruits , sur-tout en figes qui sont les meilleures des Isles de l'Archipel. On y trouve de très-beaux marbres. Elle a été possédée par les Catelufes Génois depuis 1355. jusqu'en 1442. que Mahomet II. la leur enleva. Elle paye dix-huit mille piastres de tribut au Turc.

**METELIN** , Capitale. Cette Ville a donné son nom à l'Isle. Elle n'est pas si considérable qu'elle étoit autrefois. Sa principale défense consiste dans

(a) Il faut consulter la Carte d'Europe , où ces Isles sont marquées , ne l'étant que dans celle d'Asie.

un Château qui passe pour imprenable : il est toujours bien pourvu de munitions. C'est la patrie du fameux Corsaire Barberouffe , vaincu & chassé de Tunis par Charles-Quint.

2. *Schio*. Cette Isle a environ quatre-vingt-dix-milles, ou trente lieues de circuit. Elle est très-fertile vers la Mer ; mais dans le milieu le terroir est stérile & pierreux. On en tire de beaux marbres de la Montagne de Peléne , d'excellent vin muscat , quantité de térébenthine , espèce de résine qui coule du Térébinthe , & d'excellent Mastic. C'est une espèce de Gomme qui sort du Lentisque. Le Grand-Seigneur le fait transporter à Constantinople. Les femmes du serrail en mâchent presque toute la journée, pour se rendre les dents blanches & l'haleine plus douce. On fait dans cette Isle un grand trafic de coton. Les femmes y ont plus de politesse que dans les autres Isles du Levant , & leur propreté les distingue des Grecques des autres Isles. L'Isle de Schio a environ 100000. Habitans, dont 80000. sont Chrétiens, Grecs & Latins, & le reste Turcs & Juifs. Elle a appartenu à des Seigneurs Génois de la Maison de *Justiniani* jusqu'en 1566. que les Turcs s'en emparèrent. L'exercice public de la Religion Catholique étoit le plus beau privilège que les Rois de France eussent fait conserver aux Sciotes ; mais ils en ont été privés à la fin du dernier siècle , sous prétexte de rebellion. Il y reste néanmoins un certain nombre de Prêtres , & de Religieux de divers Ordres , & même , selon Dom Vaissete , un Evêque Latin , à qui le Pape donne tous les ans deux cens écus. L'Isle de Schio a donné la naissance à l'Historien Théopompe , au Sophiste Théocrite , & à Leon Alatius , Garde de la Bibliothèque du Vatican , & Auteur de plusieurs savans Ouvrages.

*Schio* , Capitale. Cette Ville a environ 40000.

## 250 GEOGRAPHIE MODERNE.

Habitans & deux Evêques, l'un Grec & l'autre Latin. Les maisons de Schio sont de pierres, & les rues pavées de cailloux.

3. *Samos*. Cette Isle est fertile en tout. Ses Habitans sont la plupart Chrétiens Grecs. C'est la patrie du célèbre Philosophe Pitagore.

CORA \* est la résidence de leur Evêque.

4. *Co*, ou *Stanchio*, au Sud-Est de Samos.

*Co*, ou *STANCHIO*, Capitale, petite Ville assez bien bâtie, dans laquelle les Grecs ont un Archevêque honoraire. C'est la patrie d'Apelles célèbre Peintre, & d'Hippocrate fameux Médecin. On dit que la lecture des Mémoires que tous les malades guéris mettoient dans le Temple d'Esculape, fut une des causes de sa profonde connoissance dans la Médecine.

5. *Pathmos*, entre Samos & *Co*. Cette Isle est environ dix lieues de tour, & n'est habitée que par des Grecs. On y trouve quantité de perdrix, de lapins, de cailles & de tourterelles, mais il y croît peu de froment & d'orge. Elle est célèbre par l'exil de l'Apôtre S. Jean, qui y fut envoyé par l'Empereur Domitien.

---

## CHAPITRE II.

*De l'Arabie.*

**L'**ARABIE est une grande presqu'Isle, située entre le cinquante-unième & le soixante-dix-septième degré de longitude, & entre le douzième & le trente-quatrième degré de latitude septentrionale. Elle est bornée à l'Occident par la Mer Rouge & l'Isthme de Suez, qui la sépare de l'Afrique; au Midi, par la Mer des Indes; à l'Orient, par le Golphe Persique & l'Yrac-Arabi; & au Nord, par la Syrie & le Diarbeck, dont elle est séparée par l'Euphrate.

Ce Pays étant en partie dans la Zone Torride;

## DE L'ARABIE. 157

l'air n'y peut être que fort chaud. On y trouve beaucoup de sables, de déserts & de montagnes, mais peu de rivières : il y pleut d'ailleurs très-rarement. Toutes ces choses contribuent à rendre le terroir stérile : il est un peu meilleur sur les côtes, où son grand commerce consiste en perles, en dattes, en canelle, en baume, en encens, en drogues, en corail & en café excellent.

L'Arabie dépend de plusieurs Souverains. Les principaux sont, le Grand-Seigneur, & les Chérifs de la Mecque & de Médine. Les peuples en sont fort basanés, & presque tous voleurs, surtout ceux qu'on appelle *Bédouins* & *Bénégébres*. Ces Arabes vagabonds sont si fiers de leur prétendue Noblesse, qu'ils ne veulent s'allier que dans leur nation. Ceux qui demeurent dans les Villes s'appliquent au Négoce & aux Sciences, & réussissent sur-tout dans la Médecine & l'Astronomie. Ils sont tous Mahométans.

L'Arabie se divise en trois parties, qu'on trouve du Nord au Sud ; scavoir, l'Arabie Pétrée, l'Arabie Déserte, & l'Arabie Heureuse.

### §. I. De l'Arabie Pétrée.

C'est un pays extrêmement désert, où les Israélites demeurèrent pendant quarante ans depuis leur sortie d'Egypte. On y trouve les Montagnes d'*Horeb* & de *Sinaï*, aujourd'hui de *Sainte-Catherine*, l'une & l'autre fort célèbres dans l'Écriture-Sainte.

ERAC, ou CRAC \*, au Sud de la Mer Morte, Capitale, autrefois PETRA, qui a donné à cette partie de l'Arabie le nom de *Pétrée*.

TOR, Port, sur la Mer Rouge, ou de la Mecque. Cette Ville est à présent le grand abord des Pèlerins Turcs, qui vont à la Mecque ou à Médine. Thévenot rapporte que tout auprès, on voit un Couvent de Grecs, dont le jardin, qui est à quelque distance est l'*Elim*, dont parle l'Écriture.



où étoient douze fontaines ameres, & soixante-douze palmiers. Ces fontaines subsistent encore : elles sont près les unes des autres, & la plupart dans l'enclos du jardin.

S. II. De l'Arabie Déserte.

Elle est entre l'Arabie Pétrée & l'Arabie Heureuse. C'est un Pays presqu'entièrement stérile & peu habité. Elle est partagée entre le Turc qui possède la partie septentrionale, & les Chérifs de la Mecque & de Médine. Ces derniers descendent de Mahomet par Fatime sa fille, & pour cela ils ne payent aucun tribut aux Turcs.

ANA, sur l'Euphrate, Capitale de la partie septentrionale de l'Arabie Déserte, qui dépend du Grand-Seigneur. Cette Ville autrefois forte & commerçante, a été presque ruinée par les Turcs.

MEDINE, Capitale des Etats du Chérif de ce nom. C'est le lieu où est le Tombeau de Mahomet dans une Mosquée magnifique, & ceux d'Abubecre & d'Omar. Celui de Mahomet est dans une petite Tour, ornée de lames d'argent & tapissée d'un drap d'or : il est soutenu par des colonnes de marbre noir très-déliées & environné d'une balustrade d'argent, chargée de quantité de lampes. Cette Ville est assez grande & très-fréquentée par les Mahométans, qui y vont au retour de la Mecque. Sa situation dans une plaine abondante en palmiers, la rend très-agréable. Mahomet commença à y établir l'Empire des Arabes ou Sarasins l'an 622. de J. C. Les Califes ou ses Successeurs & Vicaires immédiats demeurèrent en Arabie; mais les Omniades, ou ceux de la famille d'Ommia, établirent leur siège à Damas en Syrie; & les Abbassides qui leur succéderent, le transporterent à Bagdad en 763. comme nous l'avons dit.

YAMBO, Port de Médine, sur la Mer Rouge : il y a garnison Turque.

NE.

& soixante-  
ent encore :  
& la plupart

Arabie Heu-  
nt stérile &  
e Turc qui  
les Chérifs  
ers descen-  
e, & pour  
urcs.

partie Sep-  
dépend du  
ois forte &  
r les Turcs.  
hérif de ce  
de Maho-  
ceux d'A-  
et est dans  
gent & ta-  
par des co-  
environné  
le quantité  
de & très-  
y vont au  
une plaine  
-agréable.  
re des Ara-  
Califes ou  
meurerent  
e la famille  
s en Syrie;  
e transpor-  
avons dit.  
er Rouge :

## DE L'ARABIE. 153

La Mecque, Capitale des Etats du Chérif de la Mecque. Le Chérif de cet Etat est fort respecté des Princes Mahométans : ils lui font de grands présens pour envoyer des troupes contre les voleurs Arabes qui détroussent les caravanes des Pélerins qui vont à la Mecque. Cette Ville est assez grande, bien bâtie, & célèbre par la naissance de Mahomet. Elle a la plus fameuse Mosquée, & la plus fréquentée parmi les Mahométans. Ils croient qu'elle a été bâtie par Adam, & qu'Abraham & Ismaël leur pere y ont adoré Dieu ; & c'est pour cela que Mahomet a ordonné à ses Disciples de la visiter au moins une fois en leur vie.

JODDA sur la Mer Rouge est le Port de la Mecque : les Turcs y ont garnison & un Bacha. On en transporte les marchandises, & sur-tout le café, à l'Isthme de Suez, & ensuite en Egypte.

### §. III. De l'Arabie Heureuse.

Elle est ainsi nommée, parcequ'elle est plus fertile que les deux autres ; mais les habitans qui sont fort paresseux, ne la cultivent pas. On y trouve beaucoup de myrrhe, d'encens & d'autres parfums.

Les Arabes appellent cette contrée en leur langue *Yemen*. Elle renferme deux Royaumes ; sçavoir, celui d'*Yemen* au Sud-Ouest, & celui de *Fartach* au Midi ; & plusieurs petits Etats le long du Golphe Persique.

#### I. Du Royaume d'*Yemen*.

Il comprend la meilleure partie de l'Arabie Heureuse, & s'étend vers la Mer Rouge & l'Océan.

MOAB, Capitale : elle est d'une médiocre grandeur, & ceinte de murailles de terre. Il y a d'assez belles maisons de plaisance aux environs.

COMPHIDA, Port sur la Mer Rouge, au Sud-

## 154 GEOGRAPHIE MODERNE.

Est de la Mecque : les Turcs y ont garnison.

**MOCA**, *Port*, près du Détroit de Babelmandel, par lequel la Mer Rouge ou de la Mecque communique avec la Mer des Indes. C'est de cette Ville, qui est grande & fort marchande, que l'on transporte le Caffé (a) le plus estimé.

**ADEN**, *Port*, près du même Détroit. Cette Ville est grande & marchande.

### II. Du Royaume de Fartach, ou Carefen.

**FARTACH**, *Capitale*, sur la Mer d'Arabie. Cette Ville est vis-à-vis de l'Isle de Sacotora, qui appartient au Roi de Fartach.

### III. Des autres Etats de l'Arabie Heureuse.

A l'Orient, sur les côtes, on trouve plusieurs petits Etats; sçavoir, du Sud au Nord.

#### 1. Le Royaume de Mascate.

Il est vers le Détroit d'Ormuz : ce pays passe pour le plus fertile de l'Arabie. Les Portugais ont fait en vain tous leurs efforts pour s'y établir.

**MASCATE**, *Port*. Elle dépend d'un Prince qui prend le titre de Calife.

**VODANA**, résidence d'un Emir.

#### 2. Les Pays de Bahrein & d'Elcarif.

Ils sont l'un & l'autre sur le Golphe de Perse ou de Bassora. Le Pays de Bahrein est au Roi de Perse. On donne aussi le nom de Bahrein à une Isle qui se trouve dans le Golphe, vis-à-vis Elcarif. Cette Isle est fameuse pour la pêche des perles, qui y sont plus grosses & plus rondes qu'en aucun lieu du monde. Le Roi de Perse à qui cette Isle appartient, en tire un gros revenu.

(a) Le Caffé est la graine d'un fruit rouge qui vient sur un petit arbre, principalement dans l'Arabie Heureuse.

Le Pays d'*Elcasif* appartient aujourd'hui aux Turcs.

**ELCATIF**, sur le Golphe Persique. Cette Ville a un bon Port assez fréquenté.

**ALAHSA**, petite Ville où est un Emir qui a le titre de Bacha héréditaire.

### CHAPITRE III.

#### *De la Perse.*

**L**A Perse est située entre le vingt-cinquième & le quarante-quatrième degré de latitude septentrionale. Sa longitude est depuis le soixantième degré jusqu'au quatre-vingt-septième. Elle est bornée à l'Occident, par le Curdistan & l'Yrac-Arabi, qui sont de la Turquie Asiatique; au Nord, par la Géorgie & la Circassie, la Mer Caspienne & le Pays des Usbeks: à l'Orient, par les Etats du Mogol; & au Midi, par le Golphe Persique & la Mer des Indes.

L'air de la Perse en général est sain, mais tempéré ou fort chaud, selon les différentes situations de ses Provinces. Au Nord vers la Mer Caspienne, il est humide & tempéré. Au Midi, il est extrêmement chaud. Le terroir y est généralement sec. Le défaut de rivières considérables contribue à cette grande sécheresse, mais l'industrie des habitans supplée à ce défaut, & le rend fertile en bien des endroits. On y recueille d'excellens fruits, du vin, de toutes sortes de grains, excepté du seigle & de l'avoine. Les melons y sont d'une grosseur extraordinaire & d'une bonté parfaite. On en tire aussi beaucoup de ris, de coton & de soie. On n'y trouve point de forêts; les montagnes y sont pleines de gibier, & les vallées fournissent d'excellens pâtu-

## 156 GEOGRAPHIE MODERNE.

rages. Il y a dans les montagnes des mines d'or, d'argent, de fer & de sel minéral. Le principal commerce de la Perse consiste en soie crue & travaillée ; mais il est aujourd'hui moins considérable qu'il ne l'étoit autrefois, quand les Perses en étoient seuls en possession.

L'Empereur Justinien, qui mourut en 565. trouvant bien-dur d'acheter d'eux la soie au poids de l'or, envoya deux Moines en Perse pour lui apporter des œufs de vers à soie. On réussit à les élever à Constantinople. C'est de ces œufs que sont venus tous ceux qu'on a eu depuis en Europe. Jusq' alors on c'toyoit communément que c'étoit un arbre qui produisoit la soie, tant on ignoroit la maniere dont elle venoit. En effet, l'usage en étoit autrefois beaucoup plus rare qu'il ne l'est aujourd'hui. Les femmes ont été longtemps les seules qui aient porté des habits de soie, & Lampride remarque comme une infamie dans Héliogabale, Empereur Romain, d'avoir été le premier homme qui ait porté un habit tout de soie.

Outre la soie, on tire encore de Perse de beaux tapis, des toiles de coton, & des perles qu'on pêche près de l'Isle de *Bahrein*, dans le Golphe Persique. Il y a, dit-on, dans le *Kerman*, près de *Lar*, une Roche qui distille une gomme précieuse nommée *Mumie* : cette Gomme est si efficace pour les fractures, qu'en vingt-quatre heures elle les guérit, pourvu qu'on s'en frotte d'abord.

La Perse est le seul Pays de tout l'Orient où l'on ait établi des Verreries (a), encore ne sont-elles ni bien anciennes ni bien perfectionnées. Les Persans en doivent l'établissement chez eux à un Italien, qui pour cinquante écus leur en-

(a) Il y en a aussi à la Chine, mais elles n'ont pas été établies par les Européens.

## DE LA PERSE. 157

seigna la maniere de faire le verre. La premiere Manufacture en fut établie à Schiras, Capitale du Farsitan : elle s'est conservée depuis la réputation de faire le plus beau verre, mais bien inférieur néanmoins à celui qu'on fait en Europe. Celui de Perse en général est pailleux, plein de vessies & de bubbles, & très-grisâtre. On le fait avec le Deremné, qui est une espèce de bruyere. Les Persans ont l'art de le recoudre quand il est cassé, ce qu'ils font aussi à la Porcelaine.

Cet Etat a subi tant de révolutions, & est si célèbre dans l'Histoire ancienne, qu'il ne sera pas inutile de rapporter ici en peu de mots ce qui le concerne. Cyrus ayant vaincu les Babylo niens, fonda 536. ans avant J. C. une puissante Monarchie, à laquelle la Perse donna son nom. Elle occupoit une grande partie de l'Asie. Alexandre le Grand éleva une nouvelle Monarchie sur les ruines de celle de Perse 200. ans environ après sa fondation par Cyrus, 331. avant J. C. Il n'en jouit pas long-tems, & elle fut partagée après sa mort entre ses Généraux. Seleucus, l'un des plus puissans d'entr'eux, en eut la meilleure partie. La Perse fut comprise dans son partage : mais ses descendans en furent dépouillés par Artaxaces qui fonda l'Empire des Parthes l'an 250. avant J. C. Cet Empire ayant duré près de 475. ans sous les Arsacides, fut renversé par un Persan, que les Grecs ont appelé Artaxercès : ce fut environ l'an 226. de J. C.

Cette nouvelle Monarchie des Perses, après avoir subsisté plus de quatre siècles, fut détruite par les Arabes ou Sarasins, l'an 651. & Isdegerd fut le dernier des Rois de Perse. Les Califes, c'est-à-dire, les Successeurs de Mahomet, étendirent leur domination dans toute la Perse, & au-delà. Mais leur autorité s'affoiblit insensiblement, & donna lieu à l'établissement de plu-

## 158 GÉOGRAPHIE MODERNE.

seurs Monarchies qui se succéderent les unes aux autres, & dont la plus puissante a été celle des Turcs Seljoucides qui possédoient, outre la Perse, plusieurs Pays voisins. Genghiz-Kan, Conquérant Tartare ou Mogol, s'empara du Khorasan & de la plus grande partie de la Perse, & son petit-fils Holakou détruisit le Califat l'an 1258. Les successeurs d'Holakou ont dominé en Perse pendant quelque tems, & jusqu'à la conquête qu'en fit Tamerlan, autre Prince Mogol ou Tartare. Ussum-Cassan Turcoman chassa de la Perse les Tartares vers le milieu du quinzisième siècle, & à sa Maison ont succédé les Princes Saffariens, connus sous le nom de *Sofis*, entre lesquels s'est distingué le grand Schah-Abbas vers le commencement du siècle suivant. La révolte des Agwans, ou habitans de Candahar, a occasionné la perte du Trône pour cette Maison des *Sofis*, & le dernier nommé Schah-Thamas a été détrôné en 1736. par un usurpateur connu sous le nom de Thamas-Koulican, & qui a pris celui de Schah-Nadir. Mais après un regne d'environ douze ans, il a été assassiné, & la Perse n'étoit pas encore dans un état fixe en 1755.

Le Gouvernement de cet État est monarchique & despotique. Les Persans sont grands, bien faits, & ont le teint un peu basané; ils sont polis, affables, d'un esprit très-délié, & ils réussissent dans les Sciences & les Arts. Ils aiment la bonne chere, le vin, le luxe & le faste. Ils sont bons connoisseurs en tout, & il est difficile de les tromper: d'ailleurs ils sont fort courageux, intrépides & bons soldats. Ils font grand usage du tabac, du thé & de l'opium: ils ont horreur du blasphème, & ne prononcent le nom de Dieu qu'avec un grand respect. Leur Cavalerie vaut mieux que leur Infanterie, & en cela ils ressemblent aux Parthes qui ont été autrefois maîtres

de la Perse. Le nom même de Persans ou de Perses, vient du mot *Phereff*, qui veut dire Cavalier. Ils ont plusieurs femmes, & dotent toutes les filles qu'ils épousent : ils sont Mahométans de la Secte d'Ali, gendre de Mahomet, & ont quantité de cérémonies. Leur habit est une longue robe avec une ceinture dont ils font plusieurs tours : ils attachent à cette ceinture tout ce qu'ils portent sur eux, mouchoir, sabre, couteau, bourse, &c. parcequ'ils ne connoissent pas l'usage des poches. Leur culote & leurs bas tombent l'un sur l'autre, sans être serrés ensemble. Ils préfèrent la couleur verte à toute autre : ce qui fait que les Turcs s'en trouvent insultés, parcequ'ils regardent cette couleur comme sacrée, & s'imaginent qu'il n'y a que les descendans de Mahomet qui aient droit de la porter.

Il n'y a point d'hôtelleries publiques en Perse ; mais on a remédié à cet inconvénient en bâtissant des *Caravanseras* magnifiques. Ce sont de grands bâtimens publics où les voyageurs peuvent se retirer pour loger & y passer la nuit. Il y en a de distance en distance ; ce qui est très-nécessaire en ce Pays, où on rencontre souvent des plaines incultes & des déserts. On a bâti aussi dans les Villes des *Basars* : ce sont des bâtimens où les Marchands demeurent. Ils sont ordinairement magnifiques, & forment une des plus grandes beautés des Villes, dont les édifices pour l'ordinaire sont fort simples.

La Perse contient treize Provinces, sans compter la Turcomanie Orientale ou l'Iran, & la Géorgie Orientale, dont nous avons déjà parlé. Il y en a une au Nord-Ouest, qui est l'Aderbijan : trois au Nord & sur la Mer Caspienne ; savoir, le Chirvan, le Ghilan ou Gulian, le Masfanderan ou Tabristan : deux également au Nord, mais au Midi du Pays des Usbecs, le Khorasan,



& le Candahar : trois dans le milieu , d'Occident en Orient , l'Yrac-Agemi , le Segestan & le Sablestan : quatre au Midi le long du Golphe Persique & de la Mer des Indes ; le Khufistan , le Farfistan , le Kerman & le Mecran.

Nous ne parlerons point ici des trois Provinces qui sont le long de l'Inde à l'Occident , & que Schah-Nadir a fait céder à la Perse en 1739. après avoir vaincu le Grand-Mogol & pillé ses Etats. Ces Provinces sont celles de *Cabul* , de *Multan* , & de *Tata* ou de *Sinde*. Il y a apparence que les grands troubles qui agitent actuellement la Perse , pourront donner lieu aux Mogols de les reprendre.

1. L'*Aderbijan* est ce qu'on appelloit anciennement la *Médie Atropatène* , ou la petite Médie.

**TAURIS** , Capitale. C'est la seconde Ville de Perse. Elle est grande , belle , riche , bien peuplée & très-marchande. On y compte 30000. hommes , & il s'y voit plusieurs belles Mosquées. Cette Ville est remplie d'un grand nombre d'ouvriers qui travaillent en or , en soie , en coton & en peaux de chagrin ( a ). Son commerce s'étend en Turquie , en Tartarie & en Russie. La grande Place de cette Ville est la plus vaste de l'Univers : on y a plusieurs fois rangé en bataille une armée de 30000. hommes. Les Turcs se rendirent maîtres de Tauris en 1726. mais ils l'ont rendue en 1736.

**ARDEBIL** , à l'Orient de Tauris. C'est une Ville assez considérable & distinguée par la sépulture des premiers Sosis , qui tiroient de-là leur origine.

2. Le *Chirvan*. Les Russiens s'emparèrent de cette Province en 1722. pendant les troubles que les Agvans exciterent en Perse ; mais ils la ren-

(a) Chagrin. C'est la peau du cheval ou du mulet préparée , sur laquelle on a semé & pressé de la graine de moutarde , pour y former ce beau grain qui le fait estimer.

dirent en 1732. On l'appelloit anciennement l'*Albanie*.

**CHAMAKI**, Capitale, Ville située dans un valon entre deux montagnes, & dans laquelle on faisoit beaucoup d'étoffes de soie & de coton. Elle a été ruinée par Schah - Nadir, usurpateur du Trône de Perse.

**DERBENT**, Port, sur la Mer Caspienne : c'est comme la clef du Royaume de Perse, & une Ville fort riche par son commerce. Elle est située dans un défilé.

**BACU**, sur la même Mer, Ville forte & marchande.

3. Le *Ghilan* ou *Gulian*, dont les Russiens ont aussi été maîtres. Les habitans de cette Province sont de foible complexion : ils parlent un jargon qui est un mélange de l'Arabe & du Persan.

**RECHT**, Capitale, à deux lieues de la Mer Caspienne. Elle est illustre par le Traité de Paix qui y fut conclu en 1732. entre les Persans & les Russiens.

4. Le *Masanderan*, ou le *Tabristan*, Province très-fertile en vins, en fruits & en soie. On l'appelloit anciennement *Hyrkanie*. Ses Habitans ont les sourcils joints, & beaucoup de cheveux. Ils parlent fort vite, & ils se nourrissent de ris, de poisson & d'ail, qu'ils aiment beaucoup.

**FERABAD**, Capitale, près la Mer Caspienne. C'est une très-grande Ville, où l'on voit un magnifique Palais royal. On y trouve beaucoup de Chrétiens Grecs, qu'on y a attirés pour cultiver les terres.

5. Le *Khorasan*, qu'on nommoit anciennement la *Margiane* & l'*Arie*. Ce Pays abonde en grains & en soie.

**HERI** ou **HERAT**, vers le Midi, grande Ville fort peuplée. Elle a été bâtie par Heusseïn-Mirza, qui y fonda quelques Colléges pour la jeu-

162 GEOGRAPHIE MODERNE:

nelle. On y voit plusieurs belles & longues allées d'arbres, sur lesquelles on dit que Schah-Abbas I. du nom, prit le dessein de la magnifique allée qu'il fit planter entre Ispaham & Julfa. C'est la patrie de Mirkond, illustre Historien Persan.

Tous ou MECHED, vers le Nord. C'est une grande Ville, fameuse par les pèlerinages qu'y font les Persans, au Tombeau magnifique d'Iman Riza, l'un des douze Imans successeurs d'Ali, gendre de Mahomet.

6. Le Candahar, qui comprend en partie le Pays nommé autrefois *Paropamise*. Les Persans l'ont conquis sur le Grand-Mogol en 1650. Il y a dans sa partie orientale un Peuple qu'on nomme les *Aguans*, dont la révolte a donné occasion à la grande révolution de Perse qui a mis fin en 1736. à la famille des Sofis.

CANDAHAR, Capitale, Ville très-forte & assez marchande.

GAZNA, célèbre pour avoir été le Siège des Sultans Gaznévides & Gaurides qui finirent en 1210. & qui étoient maîtres d'une partie de la Perse & des Indes.

7. L'Yrac - *Agemi* : il contient la plus grande partie de ce qu'on appelloit anciennement la *Grande Médie*, Province assez fertile, mais qui a dans sa partie orientale des déserts pleins de sel.

ISPAHAM, Capitale. Cette Ville est aussi Capitale de toute la Perse. Elle a plus de sept lieues de tour, en y comprenant les Fauxbourgs. Quoiqu'elle ne soit pas pavée, les rues sont néanmoins propres, à cause de la sécheresse de l'air. Les toits des maisons sont bâtis en forme de terrasse : on y couche l'été, à cause de la grande chaleur du Pays. Ispaham est remplie de très-belles Mosquées, aussi-bien que de Caravanferas, c'est-à-

dire, d'hôtelleries publiques très-spacieuses : il s'y trouve aussi grand nombre de Caffés, & de fort beaux Basars. On fait monter le nombre de ses Habitans à un million ou environ. La Ville est située le long du fleuve *Zenderouh*, sur lequel on a bâti des très-beaux ponts. Elle a une bonne Forteresse, où l'on entretient une forte garnison. Entre les places publiques dont cette Ville est remplie, la plus remarquable est le Meidan, ou le grand Marché. Le Palais du Roi y fait face d'un côté : il est bâti de briques cuites au feu, très-élevé & fort vaste. *Ispaham* est une Ville fort marchande : les Européens & les Asiatiques y font un grand commerce. On y trouve rassemblées les plus belles marchandises de l'Asie & de l'Europe. On y transporte de la soie crue, des étoffes d'or, de soie & de coton, les plus belles de toute l'Asie, & des tapis très-bien travaillés. Les Capucins François y ont un Couvent, aussi-bien que les Augustins Espagnols, & les Carmes Italiens.

**JULFA** \*. Cette Ville qui est comme un Fauxbourg d'*Ispaham*, vers le Midi, est habitée par des Arméniens que *Schah-Abbas* Roi de Perse y attira, à cause de leur habileté pour le commerce. Ils ont un Juge de Police de leur Nation, & vingt Paroisses.

**YESD**, à l'Orient d'*Ispaham*. C'est une Ville considérable par ses manufactures d'étoffes. Elle est située dans un terroir fertile en citrons & autres fruits, & en grains.

**AMADAN**, au Nord-Ouest, grande Ville environnée de jardins. C'est l'ancienne *Ecbatane*, Capitale des Medes, & où les premiers Rois de Perse passoient ordinairement l'été.

**CASBIN** ou **KAZVIN**, au Nord d'*Ispaham*, grande Ville, riche & peuplée. On estime ses amandes, ses pistaches, ses raisins & ses melons.

164 GEOGRAPHIE MODERNE.

Tous les environs sont des champs, des pâturages & des pays de chasse. Ses Habitans sont gais, & ont un talent merveilleux pour raconter. A trois lieues de cette Ville est une fontaine dont l'eau gele en été.

8. Le *Ségestan*. C'est un pays étendu, mais dont une grande partie est déserte & inculte. On l'appelloit autrefois la *Drangiane*.

ZARANG, *Capitale*, près la Riviere d'*Inomed* ou de *Hindmend*, qui entre dans un grand Lac de trente lieues de long, & fort poissonneux : on le nomme *Zare* ou *Dare*.

9. Le *Sablestan* : il faisoit partie de l'ancienne *Arie* ; on y trouve quantité de montagnes, qui le séparent de l'*Indostan*.

BOST, *Capitale*, sur l'*Inomed*. Cette Ville est grande, belle & bien fortifiée.

10. Le *Khustan* ou *Chustan*, anciennement la *Sufiane*. L'air de cette Province est fort chaud : ce qui fait que les fruits & les grains y viennent fort bien, sur-tout les cannes à sucre ; mais le climat est mal-sain. Les Habitans parlent l'Arabe, le Persan & la langue des Khouz, anciens peuples de ce Pays.

SUSTER ou TOSTAR, *Capitale*. Cette Ville étoit connue autrefois sous le nom de *Suse*. Elle est fort peuplée & fort riche.

11. Le *Farsistan*. C'est la Province la plus fertile de tout le Royaume. On l'appelloit anciennement la *Perside*.

SCHIRAS ou CHIRAS, *Capitale*, sur le *Bendemir*. C'est une grande Ville située dans un terroir si délicieux, que Mahomet n'y voulut, dit-on, jamais entrer, de peur de s'y corrompre. On y recueille d'excellent vin.

A quelques lieues de Schiras, vers le Nord, on voit les ruines de l'ancienne *Persopolis*. Les débris qui en restent font voir la magnificence du Palais

de Darius. On y trouve encore un nombre considérable de colonnes entières, & de bas-reliefs dont les figures sont finies pour la beauté & l'élé-gance.

LAR, Ville située sur un rocher, près du Golphe Persique. Elle est petite & sans murailles. Son terroir, quoique sablonneux, est assez fertile.

12. Le *Kerman*, anciennement la *Carmanie*. L'air est bon dans une grande partie de cette Province, aussi-bien que l'eau. On y trouve des champs & des pâturages, des arbres fruitiers de différentes espèces, sur-tout des dattiers & des figuiers.

KERMAN, Capitale, grande Ville & commerçante.

BANDER-ABASSI ou GOMRON, sur le Golphe Persique: elle est très-riche & très-marchande. Les François, les Anglois & les Hollandois y ont des comptoirs. Cette Ville n'est devenue considérable que depuis la ruine de la Ville d'Ormus, qui étoit dans une Isle voisine de même nom.

Les Portugais s'étoient rendu maîtres d'Ormus en 1508. sur un petit Roi, dont la famille l'avoit possédée pendant plusieurs siècles. Les Persans, aidés par les Anglois, la leur enleverent en 1622. & ils rasèrent entièrement la Ville d'Ormus, où l'on comptoit 40000. Habitans. Comme cette Isle est à l'entrée du Golphe Persique, ils y ont depuis bâti une Forteresse. La chaleur y est quelquefois si excessive, que pour se rafraîchir on se met dans l'eau jusqu'au col pendant plusieurs heures.

C'est dans la Province de Kerman qu'on trouve un grand nombre de *Parfis*, qui sont les restes des anciens Perses: les Mahométans les appellent *Gaures*, c'est-à-dire, *Infidèles*. Ils adorent Dieu sous le symbole du feu, qui marque, disent-ils,

sa pureté ; & leur vie est assez régulière.

13. Le *Mécran*. Cette Province, qu'on appelloit anciennement la *Gédrosie*, est fort étendue, mais déserte dans sa plus grande partie.

*GUIE* \*, Capitale, grande Ville située entre des montagnes qui la bornent au Nord & au Sud. Elle est à vingt-sept degrés trente minutes de latitude, selon Ibrahim Effendi, le seul Auteur Turc qui ait donné un corps de Géographie.

*TIZ* ou *MECRAN*, Ports, au Sud de cette Province.

## CHAPITRE IV.

### De l'Inde.

**C**ETTE vaste Contrée a reçu son nom du fleuve *Indus*, qui y prend sa source & en arrose la partie occidentale. L'*Inde* se divise en trois parties, l'Empire du Grand-Mogol, ou l'Indostan; la presqu'Isle de l'Inde en de-çà du Gange, qu'on appelle aussi Presqu'Isle occidentale; & la Presqu'Isle au-delà du Gange, nommée autrement la Presqu'Isle orientale.

Lorsqu'on parle du commerce des Indes, on y comprend souvent, quoiqu'improprement, celui de la Chine & des Isles: on l'appelle le Commerce des *Indes Orientales*, pour le distinguer de celui des *Indes Occidentales* ou de l'*Amérique*, lequel est assez semblable. Depuis quelques années il s'est introduit une autre façon de parler, qu'il est bon d'expliquer ici. On appelle les premières les *grandes Indes*, & l'*Amérique* les *petites Indes*. Cette expression nous vient des Hollandois, qui n'ont pas de grandes possessions en Amérique: ainsi elle ne devoit être employée que par eux.

L'Inde proprement dite est située en partie dans la Zone tempérée, & en partie dans la Zone torride : d'où il est aisé de conclure que l'air y est fort différent. Vers le Nord, il est assez tempéré ; vers le Midi au contraire il est très-chaud ; mais les pluies qui y regnent pendant trois mois entiers, en rendent les chaleurs plus supportables, & contribuent à fertiliser la terre, qui produit abondamment du ris, du millet, du coton (a), des figes, des grenades, des oranges, des citrons & des noix de cocos, qui croissent sur une espèce de palmier, dont nous parlerons dans la suite : de l'Areka, (b) du Betel, (c) des Mangues dont le goût est délicieux & surpasse, selon Delon, celui de tous nos fruits ; des savoniers qui portent un fruit semblable à de petites boules, lesquelles frottées entre les mains, se convertissent en un savon très-blanc, fort utile pour laver la soie ; & quantité d'autres fruits excellens inconnus en Europe. Il y a dans ce pays des mines d'or & d'argent, diverses sortes de pierres précieuses, & du salpêtre. On y pêche des perles dans la Mer & dans les Rivieres. Le pays produit diverses sortes d'animaux domestiques & sauvages, des Lions, des Tigres, des Léopards, des Rhinoceros, des Eléphants & des Chameaux : les Singes y sont en grand nombre, & ravagent les

(a) C'est la bourre du dedans d'un fruit gros comme une noix, que produit le cotonnier.

(b) L'Areka est un fruit de la grosseur d'une petite noix, couverte d'une peau vette & sans coquille. On le mâche avec le Bethel.

(c) Le Bethel est la feuille d'un arbrisseau rampant, dont la figure ressemble aux feuilles de lierre & du poiivre, & d'un goût aromatique. En le mêlant avec l'Areka & un peu de chaux éteinte, il laisse une odeur agréable à la bouche, fortifie l'estomac, & préserve, dit-on, de la gravelle & de la pierre. On en fait un grand usage aux Indes.



campagnes. On y voit aussi diverses sortes d'oiseaux rares & curieux, comme des Péroquets rouges & verts & des Péruches.

Le commerce consiste principalement en soie, en coton, dont on fait de très-belles toiles peintes, en indigo (a), en salpêtre, en épiceries, mais sur-tout en pierreries & en perles.

Les Portugais commencerent à s'y établir sur la fin du quinzième siècle. Ils s'y étoient rendu fort puissans; mais les Hollandois les ont beaucoup affoiblis, & les ont chassés de plusieurs Places.

On peut partager les Indiens en deux classes: les Indiens originaires du Pays, & les Mogols, Tartares d'origine, qui en possèdent une grande partie. Les Indiens sont fort basanés: les Mogols ont le teint plus clair. Les Indiens originaires sont idolâtres, & ils croient à la Métempseose. Dans les lieux qui dependent des Européens, on suit la Religion de ceux qui en sont les maîtres. La dominante est le Mahométisme: c'est celle du Grand-Mogol, qui est de la Secte d'Omar, comme les Turcs. Les Païens brulent les corps des morts: en plusieurs endroits les femmes étoient obligées de se bruler avec leurs maris, mais le Grand-Mogol & les autres Princes ont défendu cette coutume comme barbare, ce qui fait qu'elle est à présent plus rare. On trouve dans les Indes un grand nombre de *Faquirs*: les uns sont Mahométans, & les autres Idolâtres. Ces *Faquirs* sont de certains dévots errans qui pratiquent des austérités incroyables. Il y en a qui passent plusieurs années sans se coucher, ni jour ni nuit; mais s'appuient seulement sur une corde suspendue: d'autres s'enferment dans une fosse neuf


(a) L'Indigo est une herbe qui étant trempée & ensuite séchée & réduite en pâte, sert à faire le plus beau bleu.  
ou dix

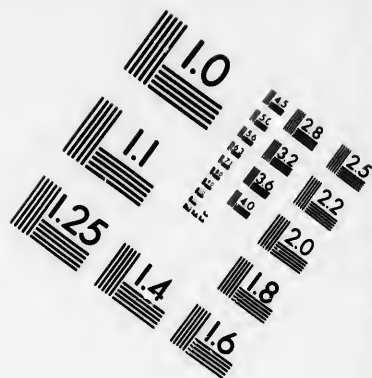
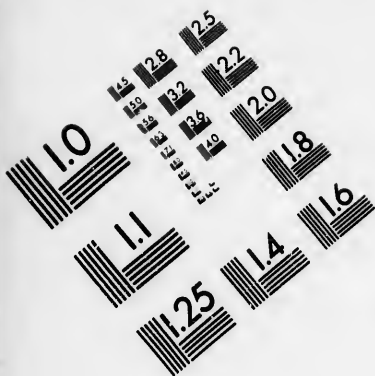
ou dix jours de suite, sans boire ni manger. Quelques-uns tiennent les bras élevés au Ciel si longtemps, qu'ils ne peuvent plus les abaisser quand ils veulent: d'autres, enfin, se mettent du feu sur la tête, & se laissent bruler jusqu'aux os. Ces Faquirs vont en troupe, suivis d'un grand nombre de disciples. L'excès de leur fanatisme les porte assez souvent à se faire un mérite de tuer les Chrétiens: alors ils n'épargnent personne, & tuent tous ceux qu'ils rencontrent; ce qui fait qu'on ne leur donne pas de quartier. Ceux qui s'en défont, bien loin d'être repris par les Gouverneurs, en sont au contraire approuvés. Quand quelque Faquir a été ainsi tué, ses disciples l'honorent comme un Martyr.

Les Indiens en général sont bien faits & robustes, mais ils n'aiment pas le travail: ils sont peu propres pour la guerre, fort passionnés pour les femmes; d'ailleurs civils & honnêtes aux étrangers, & assez ingénieux. Ils sont divisés en trois ordres principaux; sçavoir, les *Bramines* ou *Brames*, qui sont les Docteurs & les Prêtres Idolâtres; les *Resbutés* ou gens de guerre, qui se prétendent descendus des anciens Rois; les *Banians*, qui sont Marchands. L'année des Indiens est lunaire. Leurs monnoies les plus remarquables sont les *Roupies* d'or & d'argent. Celles d'argent valent environ trente sols de notre monnoie, selon Tavernier; celles d'or en valent quatorze d'argent, c'est environ vingt - une livres de France.

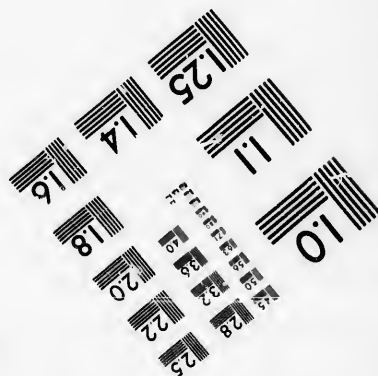


Il y a plusieurs Langues dans les Indes; la Turque, la Persienne, l'Indienne pour les naturels du pays; l'Arabe, qui est la Langue des sçavans, parceque l'Alcoran est écrit dans cette Langue: enfin la Langue des Bramines, qui n'est connue que des Docteurs Indiens.







**IMAGE EVALUATION  
TEST TARGET (MT-3)**



**Photographic  
Sciences  
Corporation**

23 WEST MAIN STREET  
WEBSTER, N.Y. 14580  
(716) 872-4503

1.5 2.8 2.5  
1.5 3.2  
1.8 2.2  
1.8 2.0

1.5  
1.8  
2.0  
2.2  
2.5  
2.8  
3.2  
3.6  
4.0  
4.5  
5.0  
5.6  
6.3  
7.1  
8.0  
9.0  
10.0

## ARTICLE I.

*De l'Indostan, ou Empire du Mogol.*

**C**ET Empire a au couchant la Perse; au Midi la presque-Isle occidentale; à l'Orient la presque-Isle orientale; & au Nord plusieurs Etats de la Tartarie indépendante.

L'Indostan est un vaste pays, qui a au moins cinq cens lieues de long. Il est très-fertile en toute sorte de grains. Les soies, les cotons & tout ce qui vient des Indes s'y trouve. Les Habitans sont de deux sortes. Les anciens sont Indiens; & les nouveaux, qui sont les maîtres, se nomment Mogols. Ces peuples sont plus humains à l'égard des étrangers, & moins ennemis des Chrétiens que les Turcs. Leur habillement est à peu près le même: ils peuvent avoir, comme eux, plusieurs femmes: ils sont très-magnifiques, & consomment tout leur bien dans le luxe. Le fameux Genghiskan, Prince Tartare ou Mogol, qui mourut l'an 1227. & dont les conquêtes ont surpassé celles d'Alexandre & des Romains, s'empara d'une partie des Indes au treizième siècle. Environ deux cens ans après, Tamerlan, qui étoit aussi Mogol, y fit encore des conquêtes considérables; & ses descendans ayant été chassés de Perse en 1498. se réfugièrent aux Indes, dont ils avoient conservé une partie; & par leur valeur ils y fondèrent vers l'an 1520. ce puissant Empire. Le Grand-Mogol étoit le plus riche Prince de l'Univers, sur-tout en diamans & en pierres; mais Thamas-Koulican ou Schah-Nadir, usurpateur de Perse, a enlevé à ce Prince en 1739. presque toutes ses richesses. On prétend que son revenu monte à plus de trois cens quatre-vingt-

sept millions de roupies, chacune desquelles vaut, selon M. Otter, environ 45. sols de France.

Le Gouvernement est despotique. Le Grand-Mogol est maître de la vie & des biens de ses Sujets : il leur ôte souvent une terre qu'ils auront cultivée, pour leur en donner une autre plus mauvaise, ou en friche. Il entretient sur pied une Armée de 700000. hommes tant de Cavalerie que d'Infanterie. Les Provinces sont gouvernées par des *Omars*, à qui le Roi donne de grandes Terres, pour les mettre en état de se soutenir & de payer chacun un corps de troupes. Leurs revenus sont si considérables, que ces Gouverneurs sont comme autant de petits Rois ; mais ils sont obligés de faire de grands présens au Mogol ; & outre cela d'aller lui faire la cour, & le garder dans son Palais. Tout leur bien d'ailleurs revient au Prince après leur mort.

Il n'y a pas de loix fixes pour la succession au Trône, ce qui fait que les enfans du Mogol sont quelquefois mourir leur pere même, pour s'affurer la Couronne, & qu'ils ne cherchent qu'à se supplanter les uns les autres.

L'Empire du Mogol contenoit ci-devant trente-sept Provinces, qui étoient anciennement autant de Royaumes ; mais depuis le commencement de ce siècle, il est divisé en dix-neuf Gouvernemens, qui sont dans cet ordre : deux au Nord ; *Cachemire & Ayoud* : deux à l'Orient du Gange ; *Siba & Patna*, où est compris *Jesuar* : six au Midi, d'Orient en Occident ; *Bengale*, qui contient *Udessa*, & , selon plusieurs Auteurs, *Orixa*, *Candich*, *Balagate*, *Talinga*, *Baglana*, *Guzurat* : trois à l'Occident ; *Tata*, ou *Sinde*, *Moultran* & *Caboul*, qui ont été cédés en 1739. à la Perse : six au milieu entre l'Inde & le Gange ; *Pengab* ou *Lahor*, *Dely*, *Agra*, *Asmer*, *Malva* & *Halabas*.

On peut joindre à ces dix-neuf Provinces les



172 GEOGRAPHIE MODERNE.

Royaumes de *Visapour*, de *Golconde*, de *Carnate*, & autres petits États voisins, qui sont tributaires du Grand-Mogol; mais comme ils sont renfermés dans la presque-Isle occidentale, nous en renvoyons la description à cet article. Il faut néanmoins observer que le Mogol n'est pas si absolument maître de tous ces Pays, qu'il ne se trouve au milieu de ses États beaucoup de petits Princes nommés *Rajas*, qui sont des restes des anciens Rois de cette vaste contrée. Il y a de ces *Rajas*, qui reconnoissent le Mogol: d'autres lui font quelquefois la guerre, & en sont indépendans, sur-tout ceux qui sont sur les frontières de Tartarie, & le long des Monts *Ima* & *Negracut*,

Comme les Capitales de presque toutes ces Provinces ou Royaumes portent le nom des Provinces où elles sont situées, que d'ailleurs on en sçait peu de chose, nous nous contenterons de mettre ici les noms des Villes les plus connues de ces Provinces.

Dans les Provinces du Nord :

**CACHEMIRE**, vers les sources de l'Inde. C'est une Ville assez grande & fort jolie, dans le pays le plus agréable du Mogol, dont les Habitans passent pour les plus spirituels, les plus industrieux & les plus laborieux de tous les peuples de l'Inde.

Dans les Provinces du milieu :

**LAHOR**, sur le *Ravi*. C'est une belle & grande Ville ornée de plusieurs superbes édifices, entr'autres, d'un Palais royal où les Mogols résidoient autrefois.

**DELY**, sur le *Geméne* ou *Gemna*. Cette Ville, qui est regardée par plusieurs Auteurs comme la Capitale de l'Indostan, parcequ'elle l'étoit autrefois, & que le Grand-Mogol y réside encore souvent pendant l'été, est partagée en vieille Ville,

qui n'est plus que comme un Fauxbourg; & en nouvelle Ville nommée *Gehan-Abad*, du nom d'un Empereur qui l'a fait bâtir au commencement du dix-septième siècle. Elle est très-grande & bien fortifiée. Le Palais royal, qui est superbe, est d'environ une demi-lieue. Schah-Nadir, ou Thamas-Koulican, étant entré en 1739. dans cette Ville, après avoir défait & pris le Grand-Mogol, en enleva des richesses prodigieuses.

**AGRA**, Capitale, sur la même Riviere, vers le Midi. C'est une très-grande Ville, bien bâtie & bien peuplée, qui passe pour la plus considérable de l'Orient, étant deux fois aussi grande qu'Ispaham. Le magnifique Palais du Grand-Mogol, & ceux des Seigneurs de sa Cour, en occupent une partie considérable le long du Geméne. Depuis Agra jusqu'à Dely on voit une allée d'arbres qui a, selon Terri, quatre cens milles d'Angleterre de longueur.

Dans les Provinces du Midi: 1<sup>o</sup>. à l'Orient, vers l'embouchure du Gange:

**DACA**, sur la branche orientale de ce fleuve dans la Province de Bengale: c'est une Ville forte & marchande. Les Anglois & les Hollandois y font un commerce considérable.

**UGLY**, sur la branche occidentale. C'est une Ville riche & commerçante. Les Hollandois y ont un Bureau considérable.

**CHANDERNAGOR** \*, Ville très-marchande, près d'Ougly, au Midi. La Compagnie Française y a un comptoir qui lui facilite le commerce du Mogol, dont elle tire des velours, des brocards, des camelots, de l'indigo, du salpêtre, du musc & de la rhubarbe, qu'on y apporte du Boutan & de la Tartarie.

**JAGRENAT**, dans la Province d'Orixa, au Sud-Ouest de celle de Bengale. C'est le lieu de la ré-

sidence du Grand-Prêtre des Bramines. On y voit une grande Pagode ou Temple d'Idoles, fort fréquentée par les Indiens Idolâtres.

2°. Vers l'Occident :

**AMADABAD**, Capitale de la Province de *Guzurate*. C'est une grande Ville peuplée & commerçante, où est un Hôpital pour les oiseaux & autres bêtes malades que les Païens pansent avec soin. Elle est située dans un canton fertile & charmant, & a des murs d'une beauté singulière, flanqués de grosses Tours, & une Place que l'on nomme le Marché du Roi, longue de 1600. pieds, & large de 200. bordée de deux rangs de palmiers.

**CAMBAYE**, grande & belle Ville, située près du Golphe qui porte son nom : on y fait un commerce considérable. La plupart des Habitans sont *Banians*, ou Marchands Idolâtres.

**SURATE**, sur le *Tapii*, vers l'entrée du Golphe de Cambaye. C'est la Ville la plus marchande de toute l'Asie : elle est grande & bien peuplée. On y trouve ce qu'il y a de plus rare dans l'Orient. Son principal commerce consiste en étoffes de soie, de coton & d'or ; en drogues, épiceries, perles & diamans. On y voit des marchands de toutes les Nations : les François, Anglois, Hollandois & Portugais, y font un grand commerce. Ce qu'il y a de désavantageux dans ce commerce, c'est que les Indiens faisant peu d'usage des marchandises d'Europe, excepté du fer qu'on y porte en plus grande quantité, il faut payer presque tout en argent comptant, ou en lingots d'argent.

Dans les Provinces de l'Occident, qui ont été cédées à la Perse en 1739. mais qui pourront bien revenir au Grand-Mogol :

**CABUL**, Ville forte, & où le commerce est florissant, sur-tout en chevaux & en moutons. C'est le grand passage de l'Indokan en Perse & en

PRESQU'ISLE OC. DE L'INDE. 175.  
Tartarie. Les Persans s'en emparèrent en 1738.  
& l'ont gardée.

TATA, vers l'embouchure de l'Inde, sur la  
branche occidentale de ce Fleuve. Le grand com-  
merce des Portugais en cette Ville l'a rendu célè-  
bre. Les marchands Indiens s'y pourvoient de  
quantité de curiosités qui s'y trouvent, par un effet  
de l'habileté des Habitans en toutes sortes d'arts.

---

## ARTICLE II.

*De la Presqu'Isle en-deçà du Gange, ou Occidentale.*

CETTE Presqu'Isle est située entre le septi-  
me degré de latitude septentrionale & le  
vingtième : sa largeur est fort inégale, parce-  
qu'elle va toujours en diminuant, & finit en  
pointe au Cap Comorin : elle s'étend dans sa plus  
grande largeur depuis le quatre-vingt-dixième  
dégré de longitude jusqu'au cent oinquième.

Elle est toute entière dans la Zone torride, ainsi  
l'air y est beaucoup plus chaud que dans l'Indos-  
tan, & les Habitans plus hasanés ; mais elle res-  
semble beaucoup à ce pays pour la qualité du ter-  
roir, ses productions, les mœurs & la Religion  
des Indiens qui y demeurent. Il y a beaucoup de  
Chrétiens Nestoriens.

Cette presqu'Isle est partagée en plusieurs Etats,  
dont les plus puissans sont le Royaume de Visá-  
pour, à l'Occident ; ceux de Golconde & de  
Carnate, à l'Orient.

Tous les peuples de l'Europe qui commercent  
dans les Indes, comme les François, les Portu-  
gais, les Anglois, les Hollandois, les Danois, y  
ont des Places sur les côtes. Or, parceque ces  
côtes nous sont bien plus connues que l'inté-  
rieur du pays, & qu'elles nous intéressent parti-

H iv

culièrement, nous diviserons la presqu'Isle en-deçà du Gange, en deux parties principales : 1. La Côte occidentale, qui comprend le Royaume de Visapour, & les Côtes de Canara & de Malabar. 2. La Côte orientale & les Etats voisins, qui sont les Royaumes de Golconde, de Carnate, de Gingi, de Tanjaor & de Maduré.

S. I. De la Côte occidentale.

Cette Côte se divise en trois parties; sçavoir, le Royaume de Visapour, dont la Côte de Concan fait partie; la Côte de Canara, & la Côte de Malabar.

1. Du Royaume de Visapour.

Ses Places les plus remarquables du Nord au Sud, le long de la Côte, sont:

**DAMAN.** Cette Ville est partagée en deux, par la Riviere de même nom. Le nouveau *Daman* est une très-belle Ville, forte & défendue par une garnison Portugaise. Le vieux *Daman* est mal bâti. Le Port, qui est entre les deux, est défendu par un Fort.

**BAÇAIM.** Cette Ville appartient aussi aux Portugais: elle est belle & assez grande, mais la peste y fait souvent de grands ravages.

**BOMBAIN.** Cette Place que les Portugais ont cédée aux Anglois, est située dans une Isle de même nom. Elle a une Forteresse & un Gouverneur. Son terroir produit quantité de cocos. Les Catholiques y ont le libre exercice de leur Religion.

**CHAUL.** Les Portugais sont maîtres de cette Ville, qui a un Port défendu par une Citadelle.

**VINGRELA.** Cette Place appartient aux Hollandois.

**GOA, Archevêché, Ports.** Elle est située sur la Riviere de *Mandoa*, dans une Isle de neuf lieues. C'est une Ville fort riche, fort marchande, & la

PRESQU'ISLE OC. DE L'INDE. 177

plus considérable que les Portugais aient dans les Indes orientales. Alphonse d'Albuquerque la prit en 1510. pour le Roi de Portugal, qui y a un Viceroy. Son commerce est diminué depuis que les Hollandois ont plusieurs Places dans cette presqu'Isle, & que Surate est fort fréquentée. Le Port de Goa est le plus beau de l'Asie : l'Inquisition y est très-sévère. Les montagnes qui la resserrent du côté de la terre y causent des chaleurs extrêmes, ce qui fait qu'elle n'est pas bien peuplée. Le Viceroy & l'Inquisiteur y ont chacun un Palais magnifique. On y voit un Hôpital très-bien bâti & très-riche. La grande rue, qu'on nomme *la rue droite*, a plus de quinze cens pas de long, & est bordée de boutiques de Lapidaires, d'Orfèvres, & de maisons de Banquiers & des plus riches Négocians. Au milieu de cette rue est une belle Place ornée de plusieurs magnifiques Bâtimens, comme le Tribunal de l'Inquisition, la Maison de Ville, & le Palais de l'Archevêque, qui est accompagné d'une superbe Eglise de Cordeliers, & du plus beau Couvent qu'ils aient dans l'Univers. Les Jésuites y ont quatre Maisons, entr'autres un Collège où il y a près de deux mille Ecoliers, & celle du Nom de Jesus, où on nourrit un grand nombre d'Infidèles qui veulent embrasser le Christianisme. Cette rue est terminée par une belle Eglise, nommée *Noire-Dame de la Miséricorde*, dont le dedans est tout doré, & par un fameux Couvent d'Orphelines. Ses Habitans sont de Nations & de Religions différentes.

VISAPOUR, sur la Riviere de Mandoa, Capitale du Royaume de Visapour. Cette Ville est grande, riche & bien bâtie. Le Roi y réside dans un Palais très-spacieux. Il y a autour de cette Ville plusieurs Fauxbourgs, où les plus riches Marchands ont leurs Magasins.

RAOIGONDE, au Sud-Est, célèbre par sa mi-

178 **GEOGRAPHIE MODERNE.**  
ne de diamans très-fins & les plus estimés de  
l'Asie.

2. *De la Côte de Canara.*

Ce Pays est abondant en bétail, en poivre, en fruits, & sur-tout en ris. Il est séparé du Royaume de Carnate par une chaîne de montages nommées les Montagnes de Gate. Le Roi & la plus grande partie de ses Sujets sont Païens, les autres sont Mahométans.

Les Hollandois y possèdent :

ONOR, *Port, Place forte*, dont on tire du poivre fort pesant, & du ris noir que l'on préfère au blanc.

BARCELOR, *Port.*

MANGALOR, *Port, Place forte.*

3. *De la Côte de Malabar.*

Les Gentils forment le gros de la Nation de ce Pays, non-seulement parcequ'ils sont les habitans originaires, mais parcequ'ils sont en bien plus grand nombre que les Mahométans. On les divise en plusieurs Tribus. La première est celle des Princes. Les Nambouris, ou Grands Prêtres, forment la seconde : Les Bramines, la troisième. Les Naires, qui sont les Nobles du Pays, composent la quatrième. Les Tives sont la cinquième. Pour les Mahométans du Malabar, ils sont moins noirs que les naturels du Pays : aussi se prétendent-ils issus d'Arabes. Ils sont plus riches, s'adonnant au commerce, & même à la piraterie.

C'est un Pays fertile en épiceries, en coton, en cocos & en noix d'Inde. L'arbre qui produit le cocos est une espèce de palmier qui suffit à presque tous les besoins de la vie. Le bois en est bon à bâtir, & à construire des vaisseaux : la feuille sert à couvrir les maisons, à faire des voi-

les & du papier : le fruit est bon à manger : on fait des étoffes de la petite peau qui est sous la grosse écorce : au sommet, on trouve entre les feuilles, une sorte de cœur ou gros germe, qui approche du chou fleur par la figure & le goût, mais qui est plus agréable & plus rassasiant : lorsqu'il est cueilli, l'arbre meurt aussi-tôt. Entre ce chou & les feuilles qui tiennent lieu de branches à cet arbre, il sort un gros bourgeon fort tendre. Si on en coupe l'extrémité, il en découle une liqueur semblable au vin, dont on fait de l'eau-de-vie. Ce vin qui est très-doux, se convertit en vingt-quatre heures en un vinaigre très-fort. On tire du fruit du cocos une espèce de bourre, qui sert à faire des cordages. La coque ou l'écorce est employée à faire des vases, & la moëlle produit de l'huile bonne à manger & à bruler : on en fait aussi une espèce de lait comme avec les amandes.

La Côte de Malabar est partagée en trois principaux Royaumes ; sçavoir, celui de *Cananor*, celui de *Calicut* & celui de *Cochin*.

*CANANOR*, autrefois Capitale du premier, appartient aux Hollandois. C'est une grande Ville bien fortifiée, où il se fait un grand commerce de poivre, qui croit dans les environs : il y croît aussi quantité de bois d'ébène.

*CALICUT*, *Port*, est la Capitale du Royaume de ce nom, dont le Prince prend le nom de *Samorin*, qui veut dire *Empereur*, dans la Langue du pays. Cette Ville est grande, sans murs, mal bâtie, mais elle a l'avantage d'être la résidence du Roi.

*MAHÉ \**, près & au Nord de *Calicut*. Cette Place appartient à la Compagnie Française, qui en tire beaucoup de poivre.

*COCHIN*, Capitale du Royaume de ce nom, *Port*. Cette Ville est bien fortifiée : le Roi est vassal



& allié des Hollandois, qui y tiennent ordinairement une bonne garnison depuis qu'ils l'ont prise sur les Portugais. C'étoit ci-devant un *Evêché*.

**CRANGANOR**, Capitale du Royaume de *Cran-ganor*, dont le Roi est vassal de celui de Calicut : les Hollandois ont un Fort près cette Ville, qui étoit la résidence de l'Archevêque d'Angamale, que le Roi de Portugal nomme encore, aussi-bien que ceux de Cochin, Meliapur, Malaca, ou Saint-Thomé, mais pour l'honneur & le titre seulement.

### §. II. De la Côte orientale.

Nous diviserons cette Côte en deux grandes parties ; sçavoir, du Nord au Sud, 1.<sup>o</sup>. le Royaume de Golconde : 2.<sup>o</sup>. la Côte de Coromandel, & les Etats voisins ; sçavoir, le Royaume de Carnate ou de Bishnagar, & les Royaumes ou Principautés qui sont à l'extrémité méridionale de la presqu'Isle en-deçà le Gange.

#### I. Du Royaume de Golconde.

Ce Royaume, outre sa fertilité naturelle en différentes sortes de fruits, qui lui est commune avec les autres Etats de la presqu'Isle occidentale, est le plus riche pays du monde en pierreries, dont il y a une mine à Cculour. La plus grande partie de celles de Raolconde, qui est dans son voisinage, est apportée dans ce Royaume. On en tire aussi beaucoup de sel & de toiles peintes. Il est maintenant tributaire du Grand-Mogol.

**GOLCONDE**, Capitale. Cette Ville est fort belle, & une des plus grandes des Indes. Elle est partagée en trois Villes ; dont l'une s'appelle *Bagnagar*, ou *Ederabad* ; la seconde, *Golconde*, & la dernière, *Erengabad*, qui est comme le Fauxbourg de Bagnagar, & n'est habitée que par des Marchands, & par le menu peuple : au lieu que

## PRESQU'ISLE OC. DE L'INDE. 181

Bagnagar est toute remplie de beaux Palais.

MASULIPATAN, sur la Côte, à l'embouchure de la *Crisna*. C'est une Ville fort peuplée, & célèbre pour ses toiles peintes, les plus estimées de toutes celles des Indes. Il s'y fait un grand commerce, & toutes les Nations de l'Europe y ont des comptoirs.

COULOUR \*, au Sud-Est de Golconde, Ville remarquable pour sa mine de diamans, qui sont beaucoup plus gros que ceux de Raolconde, mais ils sont moindres en qualité.

### II. De la Côte de Coromandel.

Cette Côte est ainsi appellée à cause du ris qu'elle produit en abondance : mais ses principales richesses sont les diamans & les perles qu'on pêche aux environs du Cap Comorin. Ce sont les plus belles qu'il y ait au monde.

Nous comprenons sous le nom de Côte de Coromandel, les Royaumes de Bisnagar ou Carnate, & les Etats de plusieurs Princes, qui prennent la qualité de *Naiques*.

Les différens peuples de l'Europe, qui négocient dans les Indes, ont plusieurs Places dans les Etats de ces Souverains : elles sont toutes sur la Côte ; nous les marquerons en parlant de chacun de ces Royaumes en particulier.

#### 1. Le Royaume de Carnate, ou de Bisnagar.

Ce Royaume est très-étendu : il est extrêmement riche en or, en argent & en pierreries.

BISNAGAR, ou CHANDEGRY \*, au Sud de Golconde, *Capitale*. C'est une grande Ville, bâtie sur une montagne, forte, bien peuplée, & ornée d'un magnifique Palais royal.

PALIACATE, sur la Côte, aux Hollandois : ils y ont un *Président* pour le commerce, & un Fort nommé *le Fort de Gueldres*.

182 GEOGRAPHIE MODERNE.

MADRAS, aux Anglois. C'est une grande Ville avec un Fort appelé *le Fort de Saint Georges*. On y compte 100000. Habitans, dont les trois quarts sont des naturels du pays, les autres des Juifs & des Arméniens qui y commercent. Les Anglois, quoique les maîtres de cette Ville, y sont en petit nombre. Il en est de même des Villes de Ponticheri & de Negapatan, dont nous parlerons bientôt, & qui appartiennent, l'une aux François, & l'autre aux Hollandois. Les Catholiques qui demeurent à Madras sont sous la conduite des Capucins. Cette Ville est fort commerçante, & située dans un terroir très-fertile : elle a été prise en 1747. par les François, mais ils l'ont rendue l'année suivante par la Paix d'Aix-la-Chapelle.

MELIAPUR, ou SAINT-THOMÉ, près de la précédente. Les Portugais en étoient ci-devant les maîtres, & y avoient établi un Evêché. Ce sont proprement deux Villes contiguës l'une à l'autre, & qui appartiennent maintenant au Roi de Carnate : il y a beaucoup de Chrétiens.

2. Des Etats situés à l'extrémité méridionale.

On en remarque trois qui sont, *Gingé, Tanjaor & Maduré*, sans compter celui de *Messur*, qui est très-peu connu, étant au milieu des terres.

1. GINGI, Capitale de l'Etat de ce nom, est une grande & forte Ville, dans laquelle il y a deux Palais. Le Prince loge tantôt dans l'un, & tantôt dans l'autre.

PONTICHERI, sur la Côte, aux François. C'est une grande, belle & forte Ville, dont les rues sont tirées au cordeau. La principale, qui est du Sud au Nord, a une demi-lieue Parisienne de long, & celle qui croise le milieu de la Ville a plus d'un quart de lieue. La Compagnie y a un Jardin magnifique qui sert de promenade publique : les Jésuites, un Collège où ils enseignent à lire, à écrire

PRESQU'ISLE OC. DE L'INDE. 183

& les Mathématicques : Messieurs des Missions-Étrangères, une Maison; les Capucins, un Couvent; & les Gentils, deux Pagodes. Les Hollandois prirent Ponticheri en 1693, mais ils la rendirent aux François par la Paix de Riswick, en 1697. Ce Poste, aussi-bien que les Loges que la Compagnie Françoisse possède à Masulipatan, la met en état de tirer de tous les Royaumes Indiens, le ris, l'acier, le coton en bourre & filé; les mouffelines, les toiles peintes & les diamans de Golconde & de Visapour. Le Gouverneur de la Compagnie a obtenu du Mogol le privilège de battre monnoie, & le titre de Nabad & de Mansouptar.

2. TANJAOR, Capitale du Royaume de même nom. Cette Ville est située sur un bras du Fleuve Caveri. Elle est la résidence du Prince ou Naique de Tanjaor.

TRANGOBAR, aux Danois. Cette Ville a une Forteresse, & il s'y fait un commerce assez considérable de mouffelines, & sur-tout de ces étoffes de coton nommées communément Indiennes & Perfes. C'est dans cette Ville qu'on fabrique les meilleures & en plus grande quantité. La nouvelle Compagnie royale Danoise, confirmée par Chrétien VI. en 1732. est à la tête de ce commerce. Des Missionnaires Luthériens qui y sont établis, ont traduit la Bible en Langue Indienne; & l'ont fait imprimer. La Ville est environnée d'une muraille forte, & tous les bastions sont garnis de canons. Elle a trois Eglises, l'une pour les Danois, l'autre pour les Malabares convertis; & la troisième appartient aux Catholiques. Il y a outre cela une Mosquée pour les Mahométans, & cinq grandes Pagodes pour les Idolâtres. Ses Habitans se divisent en Européens, en Maures & en Malabares, qui font le plus grand nombre.

KARIKAL \*, Port, aux François, au Sud de

184 GEOGRAPHIE MODERNE.

Trangobar. On y compte cinq Mosquées, quatorze Pagodes, & plus de 5000. Habitans, avec une Forteresse nommée *Karcangeri*.

NEGAPATAN, *Port & Place forte*, qui appartient aux Hollandois.

3. MADURÉ, *Capitale* du Royaume de même nom. C'est une grande, belle & forte Ville. Elle a un beau Palais, où les Rois résidoient autrefois.

TUTUCURIN, sur la Côte, aux Hollandois. On y fait un grand commerce de perles, qui se pêchent aux environs.

ARTICLE III.

*De la Presqu'Isle au-delà du Gange, ou Orientale.*

**L**A Presqu'Isle au-delà du Gange est beaucoup plus longue que celle qui est en-deçà de ce même Fleuve. Elle est située entre le second & le vingt-septième degré de latitude septentrionale, ce qui fait une longueur d'environ six cens cinquante lieues : elle s'étend d'Occident en Orient, depuis le cent - dixième degré de longitude, jusqu'au cent vingt-sixième ; c'est-à-dire, l'espace de quatre cens quatre-vingt-dix lieues environ. On peut la diviser en quatre parties principales : 1. La partie septentrionale, qui comprend du Nord au Sud les Royaumes d'*Assem* : de *Tipra*, d'*Aracan*, d'*Ava* & de *Pegu*. Ces Royaumes appartiennent au Roi d'*Ava*, & font partie de ses Etats, excepté le Royaume d'*Aracan* : 2. La partie du milieu, qui comprend le Royaume de *Laos* : 3. La partie méridionale, qui renferme le Royaume de *Siam*, & la presqu'Isle de *Malaca*, qui appartient au Roi de *Siam* : 4. La partie orientale, qui contient les Royaumes de *Tonquin*, de la *Cochinchine*, & de *Camboye*, ou

PRESQU'ISLE OR. DE L'INDE. 185

*Camboge.* Tous ces Etats sont Idolâtres, & leurs Prêtres se nomment *Talapains* & *Bonzes*. On y trouve néanmoins un grand nombre de Chrétiens, convertis par les Missionnaires Européens.

S. I. De la partie septentrionale de la presqu'Isle au-delà du Gange.

Cette partie de la presqu'Isle renferme les cinq Royaumes dont nous venons de donner les noms.

1. Les Royaumes d'*Asem* & de *Tipra* sont peu connus. Le premier est tout au Nord, sur les frontières du Royaume de Thibet ou de Boutan.

CHAMDARA est la principale Ville de ce Royaume.

2. *MARBAGAN* \*, Capitale de *Tipra*.

3. Le Royaume d'*Aracan* est très-fertile & très-peuplé. Les arbres y sont toujours verts. On y recueille quantité de ris & beaucoup de fruits excellens. Il s'y trouve aussi beaucoup d'éléphants & de buffes, dont on fait le même usage que nous faisons des chevaux, qui y sont fort rares.

ARACAN, situé sur la rivière de même nom, est la Capitale de ce Royaume. C'est une grande Ville : les maisons en sont fort basses. Elle a plusieurs grandes Places qui servent de marchés, & un Palais royal très-vaste, & plus riche que bien bâti. En effet, on y voit des richesses incroyables en or & en pierreries, sur-tout dans sa grande Salle qui est toute revêtue d'or. Aracan a un si grand nombre de Pagodes ou Temples, qu'on les fait monter à six cens.

4. Le Royaume d'*Ava*. Il est traversé par une grande Rivière nommée *Menankiou*. L'air y est doux. Le Pays abonde en bled, en fruits & en épiceries. On y voit beaucoup de bêtes domestiques & sauvages. Les plus estimées de ces dernières sont les *Martres-zibelines* & les *Civet-*

186. GEOGRAPHIE MODERNE.

res (a). On y trouve aussi quantité de turquoises, de saphirs, d'émeraudes, de rubis, qui passent pour les plus beaux de toute l'Asie : des Bezoards (b) & du Benjoin (c), sans parler des mines d'or, d'argent, de cuivre & de plomb.

Ava, Capitale, sur la rivière de même nom. C'est une grande Ville très-peuplée. Ses rues sont tirées au cordeau, & plantées d'arbres des deux côtés. Les maisons n'y sont bâties que de bois : le Palais du Roi est magnifique, mais sans régularité.

BACAN, au Sud-Ouest d'Ava.

5. Le Royaume de Pegou ou Pegu, est arrosé par les deux rivières de Menankiou & Pegu, qui se jettent toutes deux dans la mer par une même embouchure.

Ses principales richesses sont le ris, la porcelaine, le musc, la lacque (d), l'or, l'argent & les pierreries.

(a) Civette, petit animal de la taille d'un chat, ou d'une grosse fouine, dont on tire un parfum qui porte son nom.

(b) Bezoard, pierre médicinale qui est un excellent contrepoison. Elle se trouve dans la fiente d'un certain animal qu'on nomme Pazan, espèce de bouc ou de chevreuil. Dans la Perse & dans les Indes on en trouve ordinairement dans l'estomac de certaines chèvres. Celui des Singes de Perse est si fort, que deux de ses grains font autant d'effet que la dose ordinaire de celui des chèvres. Le Bezoard occidental ou du Perou est tout différent de l'oriental, & vient de certains animaux particuliers à ce pays-là.

(c) Benjoin, sorte de résine excellente, dont il y a de trois sortes. La première est tachetée de plusieurs marques blanches : la seconde est noire & fort odoriférante : la troisième est aussi noire, mais de moindre odeur.

(d) Lacque, espèce de résine dure, rouge, transparente, dont on fait la cire d'Espagne. Elle se fait aux Indes par le concours d'une infinité de petits mouchérons, qui s'amassent sur de petits bâtons gluans, disposés exprès.

## PRESQU'ISLE OR. DE L'INDE. 187

PEGU, Capitale, grande Ville, située sur la rivière de même nom. La plupart des maisons n'y sont bâties que de cannes ou roseaux. Il s'y fait un grand commerce, particulièrement de rubis qu'on tire, selon Sheldon, d'une montagne entre Sirian & Pegu. Si on en croit le même Auteur, les Peguans sont de tous les Indiens les plus corrompus dans leurs mœurs, fort mal-propres, d'une couleur basanée, mais d'une assez belle taille.

### §. II. De la partie du milieu.

Cette partie contient le Royaume de Laos, qui est très-peu connu. Il est long & étroit, serré entre les Royaumes de Siam & du Tonquin. La Rivière de Mecon le traverse dans toute sa longueur, & se jette dans la Mer des Indes, à l'Orient du Golphe de Siam, après avoir parcouru les Royaumes de Tiém & de Camboge.

Ce Pays est plein de forêts. Il abonde en ris, en fruits & en poissons. Les Habitans sont bien faits, robustes, doux, sincères; mais superstitieux & débauchés; ils ont le teint olivâtre. Leur principale occupation est l'agriculture & la pêche. Le Roi est indépendant, & gouverne despotiquement: son principal revenu consiste dans l'ivoire, que son Royaume produit en abondance. La Religion est une espèce d'idolâtrie apportée de la Chine.

LENG, sur le Mecon, est la Capitale de tout le Royaume.

### §. III. De la partie Méridionale.

Cette partie comprend le Royaume de Siam;

pour les attirer, & qu'on ratifie ensuite. Les arbres du Pegu, de Siam, &c. produisent une Gomme-Lacque. On fait de la fine Lacque de l'extract ou de la lie de la Cochenille.



& la presqu'Isle de Malaca, qui appartient à ce Prince.

1. Du Royaume de Siam.

Ce Royaume que les Habitans appellent en leur langue *Meuang-Tai*, c'est-à-dire, *Pays des Libres*, & à qui les Portugais ont donné le nom de Siam, est borné au Nord par celui de Laos; au Sud, par le Golphe de Siam; au Sud-Ouest, par la presqu'Isle de Malaca; à l'Orient, par les Royaumes de Camboge & de Laos. Il a environ deux cens vingt lieues de long du Nord au Sud, & cent dans sa plus grande largeur. Ce pays est très-fertile en ris, en fruits & en coton. Il s'y trouve nombre d'animaux tout différens de ceux d'Europe. Les Habitans ressembtent assez aux Chinois: ils sont spirituels, sobres, mais paresseux. Leur Religion est l'Idolatrie: ils admettent la Métempicose. Le Roi est despotique, & est regardé par ses Sujets comme un Dieu. Il envoya des Ambassadeurs à Louis XIV. qui lui en envoya aussi en 1687.

SIAM, ou JUTHIA, en est la Capitale. C'est une grande & belle Ville, bâtie dans une Isle formée par le *Menan*, qui se jette à quelques lieues de là dans le Golphe de Siam. Cette riviere est pleine de grands Crocodiles, qui dévorent les hommes, quand ils sont seuls & sans armes. Il y a dans les Fauxbourgs de cette Ville des Dominicains, des Augustins & des Jésuites. Il s'y trouve grand nombre de Pagodes ou Temples magnifiques. On admire entre autres celle du Palais à laquelle on n'arrive qu'après avoir traversé huit ou neuf cours. Elle est couverte de *Calin*, qui est une espèce de métal fort blanc. La forme de l'édifice ressemble assez à celle de nos Eglises. Il est soutenu par de gros piliers qui sont tout dorés aussi-bien que les murailles, les lambris & toutes les figures. L'I-

## PRESQU'ISLE OR. DE L'INDE. 189

Idole qui est au fond du Temple a 45. pieds de haut sur sept de large, & est toute d'or. On en fait monter la valeur à 12. millions 50000. liv. Outre cette Pagode il y en a une tout proche dont le bâtiment est bien plus superbe, construit en forme de croix, & surmonté de 5. Dômes solides & dorés; mais les Idoles sont bien moins riches. Les appartemens du Palais du Roi & de la Reine renferment des richesses immenses. On nourrit dans les écuries du Roi une grande quantité d'éléphans. Celui qu'on nomme Royal, ou blanc, est servi dans de la vaisselle d'or. On compte six cens mille hommes dans cette Ville. Il s'y fait un commerce extraordinaire, & les Marchands y abordent de toutes parts.

Louvo, au Nord-Est de Siam. Cette Ville est grande & fort peuplée, depuis que le Roi de Siam a commencé à y faire un long séjour sur la fin du dernier siècle. Il y a un Palais avec un Jardin dont la situation est très-belle.

MERGUI. La Compagnie Françoisse y a un Comptoir, qui la met en état de faire trafic de rubis, & de toutes les pierreries de Pegu & d'Avava, aussi-bien que de l'étain, des bois de charpente & des écailles de tortues.

### 2. De la presqu'Isle de Malaca.

Cette presqu'Isle est extrêmement longue, & fort étroite. Les anciens l'ont connue sous le nom de *Chersonèse d'or*. Elle est maintenant occupée par divers petits Rois vassaux de celui de Siam.

MALACA en est la principale Ville. Elle a une Forteresse, & un très-bon Port sur le Détroit qui porte son nom, vis-à-vis de l'Isle de Sumatra. C'est une des plus marchandes d'Asie. Les Hollandois l'ont prise en 1640. sur les Portugais, qui y avoient établi un Evêché suffragant de Goa. Ils font payer l'ancre à tous les vaisseaux qui

790 GEOGRAPHIE MODERNE.  
passent par le Détroit de Malaca. Les Anglois  
seuls en sont exempts.

S. IV. De la partie Orientale.

Cette partie comprend les Royaumes du Ton-  
quin, de la Cochinchine & de Camboge.

1. Du Royaume de Tonquin.

Ce Royaume est borné à l'Occident par celui  
de Laos ; au Nord & à l'Orient ; par la Chine ; au  
Midi, par la Cochinchine, & par le Golphe du  
même nom. Il est arrosé par plusieurs Rivieres,  
dont la principale est celle de Chale, qui sortant  
de l'Younan, Province de la Chine, au Nord du  
Tonquin, traverse tout ce Royaume, & se jette  
dans le Golphe de la Cochinchine.

L'air y est sain & agréable, particulièrement  
dans les tems secs. On distingue dans ce Royau-  
me, comme dans tous ceux qui sont entre les  
deux tropiques, deux saisons, l'une sèche & l'au-  
tre pluvieuse. La première commence au mois  
de Mai, & dure jusqu'à la fin d'Août : la chaleur  
est alors excessive, sur-tout quand le soleil se dé-  
gage des nuages ; l'on y sent peu de vents. De-  
puis le mois de Septembre jusqu'en Janvier, l'air  
est assez tempéré. Les mois suivans sont sujets  
quelquefois à des brouillards épais, & à des pluies  
froides. Le mois d'Avril est absolument tempéré.

Le terroir du Tonquin est très-fertile, particulie-  
rement en ris & en fruits excellens. Les oranges,  
& sur-tout les ananas y croissent dans une abondan-  
ce extraordinaire. Ce Royaume abonde aussi en  
animaux & oiseaux sauvages & domestiques. On  
n'y voit ni moutons, ni ânes, ni lions ; mais  
les forêts sont pleines de tigres, de cerfs & de  
singes, & les campagnes de bœufs, de vaches &  
de pourceaux : il y a aussi un très-grand nombre  
de poules, de canards & de tourterelles. Les Ri-

PRESQU'ISLE OR. DE L'INDE. 191

vieres, les Etangs & la Mer fournissent une quantité prodigieuse de poissons. Vers les côtes de la Cochinchine, on trouve beaucoup de tortues, dont la chair est délicieuse.

Les Habitans de ce Royaume sont en général bien faits & d'une taille médiocre. Ils ont le teint basané, les cheveux noirs, longs & épais : ils se noircissent les dents, & regardent les dents blanches comme une difformité. Le pays est si peuplé, que quelque laborieux que soient les Tonquinois, il y a néanmoins parmi eux beaucoup de pauvres qui sont réduits à vendre leurs enfans, & à se vendre eux-mêmes pour se procurer de quoi vivre.

Les Tonquinois sont actifs, adroits, ingénieux, amateurs des sciences, civils & honnêtes aux étrangers, sur-tout envers les négocians. Les Grands sont fiers & hautains, & les soldats insolens. Le petit peuple est fort adonné au larcin, quoiqu'on le punisse sévèrement. La polygamie y est permise. Leur Religion est assez semblable à celle des Chinois, dont leur Royaume est encore tributaire, & pleine de cérémonies superstitieuses, comme celle de cette Nation. On ne peut rien voir de plus magnifique que l'enterrement de leurs Rois : celui des particuliers est aussi à proportion fort pompeux, & accompagné de feux d'artifice. Ils mettent sur le tombeau des morts quantité de viandes & de confitures, s'imaginant que les défunts s'en servent. Leurs Prêtres ont soin de les entretenir dans cette erreur, & font si bien leurs affaires, que le matin il ne se trouve plus rien sur la tombe.

Le Gouvernement est monarchique, mais d'une espèce singulière. Cette singularité consiste en ce que les Tonquinois ont deux Rois ; chacun souverain dans ce qui est de son ressort. L'un appellé *Boua*, n'est proprement qu'une idole

de Roi, qui n'a que les honneurs & l'apparence de la royauté, avec le privilège de demeurer dans l'ancien Palais royal. Le *Choua*, qui est l'autre Roi, a sous sa puissance toutes les forces de l'Etat, les gens de guerre, les principaux Officiers de la Couronne, & les revenus du Royaume.

KECHO est la Capitale de la Province de ce nom, & de tout le Royaume: elle est située sur le *Chale*. Cette Ville est grande, & très-peuplée: on y compte vingt mille maisons, mais toutes basses, & bâties de boue. On y voit trois Palais bâtis de bois, dont deux servent de logement au *Choua*; le troisième, qui est le plus vaste & le plus beau, est la demeure du *Boua*. Les Anglois & les Hollandois ont un Comptoir dans cette Ville.

HEAN\* est la Capitale de la Province du Sud: elle est située à vingt lieues au-dessous de Kecho, près de l'endroit où le *Chale* se partage en deux branches. C'est une Ville assez considérable, & la résidence d'un Mandarin. Les François y ont un Comptoir, avec un beau Palais pour l'Evêque Missionnaire.

## 2. Du Royaume de la Cochinchine.

Ce Royaume est sous la Zone torride, entre le dixième & le vingtième degré de latitude septentrionale. Il est borné à l'Orient, par le Golphe de la Cochinchine; à l'Occident, par une longue chaîne de montagnes qui le sépare du Royaume de Laos, & par le Royaume de Camboge; au Nord, par le Tonquin; & au Midi, par la Mer des Indes. Ce n'est proprement qu'une langue de terre qui a deux cens cinquante lieues de longueur, & si étroite qu'elle n'en a pas vingt dans sa plus grande largeur.

La Cochinchine étoit encore vers la fin du seizième

zième siècle une dépendance du Tonquin; mais à présent elle fait un Royaume à part, & indépendant. Un Prince Royal, mécontent d'être relégué dans les Provinces méridionales du Tonquin, dont il avoit été établi Gouverneur, se révolta contre le Généralissime des Armées de ce Royaume, qui étoit son ennemi, & à qui il étoit obligé de rendre compte de son gouvernement. Il se maintint dans sa révolte, appuyé d'un puissant parti qui le soutint si bien, que toutes les forces du Généralissime Tonquinois ne furent pas capables de le faire rentrer dans la dépendance du Roi du Tonquin. Ses Successeurs s'étendirent peu à peu, & formerent une Monarchie indépendante & absolue.

La Religion dominante du pays est la Païenne, & la même que celle des Chinois, dont ce Royaume étoit autrefois tributaire. Il s'y trouve un grand nombre de Temples magnifiques. Les Chrétiens y ont aussi un assez bon nombre d'églises fort médiocres: quelques-unes néanmoins sont assez belles: ils assistent au Service Divin avec une piété exemplaire. Les femmes y sont très-modestes, constantes dans leur dévotion, pieuses sans grimaces, & sages sans hypocrisie. Les Païennes même sont dignes de louanges en plusieurs choses. Elles sont à la vérité peu favorisées du côté de la figure & de la taille. C'est une beauté parmi elles d'avoir les dents noires, & des ongles fort longs: mais elles ont le plus joli parler du monde, presque semblable à une douce musique, beaucoup d'éloquence naturelle, un grand amour du travail, une grande industrie, & une extrême insinuation. Elles sont presque tout ce que les hommes sont en Europe: elles labourent la terre; elles pêchent; elles font le commerce en gros & en détail; mais elles ne se mêlent jamais du Gouvernement, ni de la Guer-

re: ces occupations regardent uniquement les hommes, qui trouvent dans leurs femmes un soin & une attention parfaite pour ce qui concerne le ménage.

Les Cochinchinois en général sont doux, francs, d'une aimable simplicité en tout. Les gens de condition y reçoivent une assez bonne éducation: ils sont très-civils, affables envers les étrangers; fort graves devant le peuple; d'une grande droiture dans l'administration de la Justice, qui se rend avec beaucoup de promptitude, & sans frais. Un des meilleurs moyens qu'un Juge & un Homme d'Armée puisse employer pour avancer dans son état, c'est la fidélité à s'acquitter de son devoir. Le Roi rabaisse au contraire ceux qui sont négligens ou infidèles dans l'administration de la Justice.

Le Royaume de la Cochinchine est partagé en douze Provinces: trois au Nord; sçavoir *Din-gôé\**, *Quanbing*, *Dinh-cur\**: sept dans le milieu, *Hué\**, *Cham\**, *Quanglia\**, *Quinin\**, *Phuyen\**, *Maru\**, *Nailang\**: deux au Midi: ce sont le Royaume de *Ciampa* & le *Doanay\**.

Les Provinces du Nord sont très-fertiles en ris, en légumes, en mûres, en figes, en bananes, en oranges, en dattes, & autres fruits; on y trouve aussi beaucoup de poivriers. Les Chrétiens y sont en très-grand nombre.

*Hué* est appelée ainsi du nom de la Capitale de tout le Royaume, où le Roi réside, ce qui fait qu'on lui donne aussi le nom de *Province de la Cour*. Cette Province est non-seulement la plus riche, mais l'air y est sain, & les eaux assez bonnes, ce qui est rare dans la plupart des autres Provinces. Elle fournit aussi toutes les commodités de la vie.

La Province de *Cham*, qui confine à celle de *Hue*, est grande & riche. Elle a des montagnes

PRESQU'ISLE OR. DE L'INDE. 195

qui fournissent de l'or, le bois d'aigle & le Calamba, sorte de bois odoriférant, dont nous parlerons à l'article de la Chine. Elles produisent aussi le thé du pays, les vulnéraires, l'aloès & d'autres herbes salutaires.

Le Port de *Faiso*, où les Chinois abordent, & font un commerce florissant en ris, en sucre, en soie, en ébène, en bois odoriférans, & en or, rend encore cette Province très-célèbre.

Les autres Provinces du milieu sont petites. La Province de *Nailang* est remarquable, non-seulement par la bonté de son air & de ses vivres, mais encore par la quantité de nids de certains oiseaux qu'on y trouve, & qui sont fort recherchés; on néglige les oiseaux, mais leurs nids font une partie du commerce de cette Province avec la Chine, où les Marchands Chinois les vendent aux grands Seigneurs de ce Royaume, qui les aiment extrêmement. Ils sont à peu près semblables aux nids d'hirondelles, excepté qu'ils ne sont pas pétris de boue, comme ces derniers, mais de l'écume de la Mer. Ils sont d'un goût délicieux. On les fait bouillir, & ils fournissent un très-bon potage, qui est en même tems un excellent cordial.

Le Royaume de *Giampa*, au Midi, est rempli de bois & de déserts. On y trouve des tigres & des éléphans sauvages, qui rendent ces lieux peu sûrs & peu gracieux. L'air y est très-mauvais pendant cinq ou six mois de l'année: les chaleurs y sont très-grandes, les eaux pernicieuses, & les vivres, excepté le poisson, assez rares. Le terrain est sablonneux & ingrat; mais en récompense ce petit Royaume est rempli d'un grand nombre de Chrétiens très-fervens. Messieurs du Séminaire des Missions Etrangères y ont fait, & continuent d'y faire une ample moisson.

La Province de *Donnay* est la plus méridionale.



Elle s'étend le long de la Mer; son étendue & sa situation approchent beaucoup de celles de la République de Gènes. Elle abonde en toutes sortes de fruits, de denrées & de marchandises. Elle a un Port où les Chinois font un bon commerce.

HUÉ, ou KEHUE \*, dans la Province de ce nom, est proprement la seule Ville de la Cochinchine, quoiqu'elle ait de bons Bourgs, qui pourroient passer pour Villes, eu égard au nombre de leurs Habitans. Hué n'est qu'un amas de bâtimens divisé par quartiers, qui forment en quelque façon autant de Hameaux ou Villages. Elle est située dans une belle plaine, partagée du Levant au Couchant par un grand Fleuve, dont les bords sont ornés de beaux Palais. On y voit aussi de riches Boutiques, & de belles Places. Le Palais du Roi est au Nord du Fleuve, dans une Ile d'une lieue de longueur. Les principaux Mandarins, ou Seigneurs de la Cour, habitent aussi dans cette Ile, que l'on nomme l'Ile du Roi. Le Palais du Roi n'a qu'un étage: il est tout boisé, & soutenu par des colonnes d'ébène égales, d'une propriété naturelle & achevée.

On trouve dans ce Royaume, aussi-bien que dans ceux de Siam & de Camboge, un peuple sauvage, qu'on nomme *Kemois*. Ils vivent dans les bois & dans les montagnes, sans aucune dépendance.

### 3. Du Royaume de Camboge.

Le Roi de Camboge est tributaire de celui de Siam.

CAMBOGE, ou LEVECK, *Capitale*, sur la Rivière de Mecon. C'est une grande Ville où l'on trouve des Japonnois, des Portugais, des Cochinchinois & des Malais. Le Roi y fait sa résidence.

## CHAPITRE V.

*De la Chine.*

**E**LLLE est située entre le vingtième & le quarante-deuxième degré de latitude septentrionale ; & entre le cent dix-huitième , & le cent quarante-cinquième degré de longitude , en y comprenant le Royaume de Corée. Ainsi sa latitude est de vingt-deux degrés , & sa longitude de vingt-sept : ce qui fait plus de cinq cens lieues de longueur & de largeur , en prenant sa plus grande largeur & sa plus grande longueur. Ses bornes sont : au Nord , la Tartarie Chinoise ; à l'Occident , le Royaume de Tibet ou de Boutan , & le grand Désert ; au Midi , le Royaume du Tonquin , & l'Océan qui la borne aussi à l'Orient.

Les Chinois lettrés appellent cet Empire , *Chun-que* , terme qui signifie *Royaume du milieu* , & cela dans l'idée où ils sont que la Terre est quarrée , & que leur Pays est placé au milieu. Ils se servent aussi du mot *Tyen-Hya* ; qui signifie *Royaume contenant tout ce qui est sous le Ciel*. Les Peuples de Siam & de la Cochinchine l'appellent *Sin* , d'où les Portugais ont formé le nom de *Chine* , que nous avons emprunté d'eux.

Comme ce pays est fort étendu , l'air n'y est pas le même partout. Au Nord il est froid ; à cause du grand nombre de montagnes qui sont toujours couvertes de neiges ; à l'Orient & à l'Occident , il est assez tempéré ; au Midi , au contraire , il est chaud. Le terroir y est très-fertile en bled & autres grains , en vins , en mais , en coton , & en toutes sortes d'excellens fruits : il a de bons pâturages , ce qui fait qu'on y nourrit beaucoup de bestiaux. On y pêche dans la Mer & dans les Rivieres une grande

quantité de poissons. Il y a plusieurs mines d'argent, de rubis, de topases, de pierre d'aimant, de viv-argent, de cuivre, d'étain & de fer. Il s'y trouve un arbre merveilleux, qu'on appelle Aloé de la Chine, bien différent de l'Aloé ordinaire. Cet arbre est de la hauteur & de la figure d'un olivier : il renferme sous son écorce trois sortes de bois ; le premier noir, compact & pesant, s'appelle *bois d'aigle*, il est rare : le second, qu'on nomme *Calambouc*, est léger comme du bois pourri : le troisième est vers le cœur, & s'appelle *bois de Calamba* : il est aussi cher aux Indes que l'or même. Son odeur est exquise : c'est un excellent cordial dans l'épuisement ou la paralysie. On se sert des feuilles de cet arbre pour couvrir les maisons : on leur donne aussi la forme de plats ou d'assiettes : les fibres des feuilles forment une espèce de chanvre, dont on fait de la filasse : les pointes qu'on trouve sur ses branches servent à faire des clous, des dards, & des alènes. En arrachant les boutons de l'arbre, il en coule une liqueur vineuse & sucrée, qui se change quelque tems après en excellent vinaigre : le bois des branches est bon à manger ; il a le goût de citron confit. La Chine produit aussi du thé excellent, qui est la feuille d'un arbrisseau. Mais l'arbre le plus singulier de la Chine est celui qu'on appelle l'*Arbre de suif* : il est de la hauteur de nos cerisiers ; sa tête est bien arrondie ; ses feuilles de la figure d'un cœur, sont d'un rouge vif & éclatant. Ses fruits sont d'une chair dont la couleur, l'odeur & la consistance ressemblent à celles du suif : aussi les Chinois en font-ils leurs chandelles, comme nous en faisons avec le suif. On fait à la Chine le plus beau vernis (a), & de très-belle porcelaine. On y recueille du sel, du sucre, du musc, de l'ambre gris, & toutes sortes

(a) Le vernis est la sève extravasée d'un bel arbre de 12. ou 15. pieds de haut, auquel on fait des incisions.

d'épicerie. Un des plus grands revenus de ce pays, outre les marchandises dont nous venons de parler, se tire de la soie, du lin, du coton, & des riches étoffes qui s'y fabriquent.

C'est le pays du monde le plus peuplé. Le nombre de ses Habitans monte environ à deux cens millions : ce que l'on peut sçavoir aisément, parce que chaque pere de famille est obligé de mettre à sa porte un tableau contenant le nombre des personnes de sa maison. On compte dans cet Etat cent cinquante grandes Villes, treize cens qui ne diffèrent des premières que par le pouvoir & la Jurisdiction des Gouverneurs ; & outre cela un grand nombre de Villes de guerre. Entre ces Villes, il y en a deux plus grandes que Paris. Enfin, il y a un nombre prodigieux de Villages fort peuplés & fort grands.

Les Chinois sont de petite taille, forts & robustes : ils ont le visage large, les yeux petits, le nez camus, le teint basané, au moins les Payfans & ceux qui sont exposés au soleil, la démarche droite & fiere ; ils sont spirituels, industrieux, civils, magnifiques ; mais ils sont fort prévenus en faveur de leur nation, qu'ils préfèrent à toutes les autres ; lents à se résoudre, & grands formalistes. Quelques éloges qu'on ait fait de leur zèle pour la justice & les bonnes mœurs, on peut dire avec vérité que leur supériorité, en fait de morale pratique, est fondée non sur leur droiture & leur bonté, mais sur leur attention extrême à réprimer toutes les marques extérieures de passion & de violence, & sur une égalité d'humeur affectée. Ils aiment les Arts & les Sciences, sans égaler néanmoins la dextérité & le génie des Européens. Ils sont proprement d'habiles imitateurs, mais d'une manière servile. C'est ce qui paroît sur-tout dans les ouvrages qui demandent beaucoup de justesse & d'exactitude, comme les horloges, les

montres , les armes à feu. Ils sont encore moins capables d'atteindre à la perfection dans les Arts d'un ordre plus relevé , comme la peinture & la sculpture. Ils ont beaucoup de peintres dont ils font grand cas ; cependant ils réussissent rarement dans le dessein & le coloris pour les figures humaines. Il est vrai qu'ils réussissent mieux à peindre les fleurs & les oiseaux ; ce qu'ils doivent plutôt à la beauté & à l'éclat de leurs couleurs qu'à leur habileté : car on y trouve ordinairement peu d'intelligence dans la distribution des jours & des ombres. Il y a dans leur pinceau quelque chose de roide & de mesquin qui déplaît. Tous ces défauts dans leurs Arts peuvent être fort bien attribués au caractère particulier de leur génie , qui manque absolument de feu & d'élévation. A l'égard des Sciences , leur attachement à représenter les mots par des caractères arbitraires , au lieu de se servir de lettres comme les autres peuples , ce qui est infiniment plus simple & plus sûr , prouve combien en ce point ils sont inférieurs aux Européens.

On convient communément qu'ils ont eu avant nous l'usage de l'Artillerie , de l'Imprimerie & de la Boussole. Leur maniere d'imprimer est fort différente de la nôtre. Ils taillent sur des planches de bois très-dur des caractères de la forme de ceux du Manuscrit qu'il s'agit d'imprimer , puis en tirent le nombre d'exemplaires qu'ils veulent , qui représentent parfaitement le Manuscrit original. Cependant ils n'ignorent pas notre maniere d'imprimer. Ils ont des caractères mobiles en bois , qui leur servent à imprimer quelques petits livres , ce qu'ils font avec beaucoup de netteté & de correction. Leur maniere d'écrire est très-singulière. Ils n'écrivent pas comme nous de gauche à droite , ni de droite à gauche , comme les autres Asiaticques , mais de haut en bas en ligne droite. Leur

Langue est composée, non de lettres, qui, par leurs différentes combinaisons, forment des mots, mais de certains caractères qui expriment des mots entiers. On dit qu'il y en a plus de 80000. Cette Langue a une autre difficulté, qui consiste en ce que les mots exprimés par ces caractères signifient différentes choses, suivant la différence des accens. Les Chinois excellent en beaucoup de choses, dans la Médecine, dans la maniere de faire des feux d'artifice, & sur-tout dans la politique; mais ils ne sont guères propres pour les armes. Leur Marine est si foible, qu'un Forban ou un Corsaire peut l'insulter impunément. La construction de leurs vaisseaux y contribue beaucoup, sans parler de leur poltronnerie qui est extrême. La Noblesse s'accquiert chez eux par la science, sans qu'on ait égard à la naissance, excepté dans la Famille royale. Les hommes sont obligés de consigner la dot de la fille qu'ils veulent épouser. La beauté des femmes consiste à avoir de petits pieds, c'est pourquoi on les leur serre si fort qu'elles en sont presqu'estropiées. Elles sortent fort peu de leur maison, où elles ne voient que leurs enfans: & sont extrêmement modestes, en sorte qu'elles n'ont pas même les mains découvertes. Elles gardent ordinairement leur veuvage, quand même elles n'auroient pas eu d'enfans de leurs maris. La Polygamie est permise parmi les Chinois. Les enfans témoignent un grand respect pour leurs peres & meres: ils en portent le deuil pendant trois ans: ils ajoutent au deuil plusieurs pratiques rigoureuses, comme de coucher sur la terre pendant cent jours, de s'absentir de leurs femmes pendant trois ans, &c.

La Monarchie des Chinois est une des plus anciennes qui soient au monde. Depuis *Fohi*, Fondateur de cet Empire, ils ont eu deux cens trente-sept Empereurs de vingt-deux Familles différentes.

Celui qui est maintenant sur le Trône, descend des Tartares *Mantcheous*, ou *Niuches*, qui s'emparèrent de cet Etat en 1645. sous la conduite de leur Roi Xunchi. Il devint maître de tout ce vaste Empire en sept ans.

Le Gouvernement est despotique à la Chine, & on y observe une Police admirable. Il y a à Peking six principales Cours Souveraines. La première est le Conseil d'Etat. Il nomme les Magistrats & les Juges de Provinces. La seconde est le Bureau des Finances, pour recevoir les deniers royaux. La troisième connoît de tout ce qui concerne la Religion. Elle règle aussi ce qui regarde les ambassades, les réjouissances publiques, & les mariages. La quatrième a l'Intendance de la Guerre, des Emplois, & de tout ce qui en dépend. La cinquième a le soin des Bâtimens publics, Ponts & Chaussées, Vaisseaux, &c. comme des Pensions des Princes du Sang. La dernière connoît des affaires criminelles. Dans chaque Capitale des Provinces il y a des Cours semblables à celles-ci, qui ressortissent à celles de Peking. On appelle *Mandarins*, les Officiers de ces Tribunaux. Ils sont divisés en neuf ordres, tous Docteurs, & en si grand nombre, qu'il y en a, dit-on, 13000. On ne les fait jamais servir dans la Province où ils sont nés : ils ne sont que trois ans dans chaque Charge, & après avoir subi un nouvel examen, ils sont avancés, reculés, ou cassés, selon l'état auquel on les trouve. Ces Magistrats sont obligés de tenir eux-mêmes un état exact des fautes qu'ils ont commises dans l'exercice de leurs fonctions, & de l'envoyer en Cour de tems en tems. Quelque grande que soit leur autorité, ils ne peuvent néanmoins faire exécuter un homme à mort. Toutes leurs Sentences doivent être présentées à l'Empereur, qui les confirme, les adoucit ou les casse selon son bon plaisir. Outre tous ces Magistrats,

L'Empereur en envoie encore deux autres, qui sont ordinairement des Grands de sa Cour. L'un est comme un Viceroy, qui préside sur tous les Mandarins. Son Office est de trois ans. L'autre fait la fonction de Commissaire & Visiteur général : il est commis pour examiner, non-seulement la conduite des Mandarins, mais même celle du Viceroy : son Office ne dure qu'un an.

Les Chinois n'ont reconnu de tems immémorial qu'un seul Dieu : cependant on les regarde avec raison comme idolâtres, parceque leur Religion est mêlée d'idolâtrie. Elle est divisée en deux Sectes principales. La premiere considere leurs premiers Rois & leurs Philosophes comme des espèces de divinités. Ceux de cette Secte qu'on nomme *Lettres*, parcequ'elle est composée de Scavans, adorent le Ciel, & offrent des Sacrifices au Philosophe *Confucius*, qui vivoit environ 500. ans avant J. C. Ils rendent aussi une sorte de culte aux morts, dont ils honorent les tableaux, en leur offrant de l'encens & des fruits. L'Empereur est de cette Secte. La seconde est celle de *Fo*, ou *Xaca*, qui a été apportée des Indes à la Chine environ mille-ans après la réformation de *Confucius*. Elle consiste dans une idolâtrie grossiere, mêlée d'Athéisme. Les Prêtres de cette Secte s'appellent *Bonzes* : ils sont Sorciers & Astrologues, & ils croient à la Métempicose. On trouve aussi à la Chine des Mahométans ; & il y a des Juifs, qui y sont venus 200. ans avant J. C.

La Religion Catholique avoit fait de très-grands progrès dans cet Empire : on y comptoit plus de 120000. Chrétiens ; mais depuis un certain tems l'Empereur a chassé tous les Missionnaires de ses Etats. Plusieurs néanmoins y sont rentrés depuis, & y exercent leur Ministère, mais avec bien moins de liberté qu'autrefois.



204 GEOGRAPHIE MODERNE.

Au Nord de la Chine est cette fameuse muraille qui a plus de cinq cens lieues de long. Elle a été construite pour empêcher les incursions des Tartares; mais elle n'a pu les empêcher d'y entrer, & de s'en emparer, soit au treizième siècle sous les fils de Genghizkan, soit au dix-septième sous Xunchi, comme nous l'avons rapporté plus haut. Ce que cette muraille a de plus merveilleux, c'est qu'elle est bâtie non-seulement dans les plaines, mais aussi sur les montagnes & les rochers, où l'on peut à peine grimper. Elle est fortifiée de tours de distance en distance, presque toute bâtie de briques, & si solide qu'elle subsiste encore depuis environ deux mille ans.

Ce Pays est arrosé par deux fameuses Rivieres. La plus considérable est le *Hoang*, ou la Riviere Jaune: elle prend sa source dans le grand Désert au Pays des *Sifans*\*, à l'Occident de la Chine, remonte au Nord, puis descend du Nord au Midi; coule ensuite à l'Orient, & se jette dans la Mer au Nord de Nankin.

La seconde est le *Kiang*, ou la Riviere bleue. Elle prend sa source aussi au Midi des *Sifans*, & au Nord-Est du Tibet, traverse le milieu de la Chine, d'Occident en Orient, & se jette dans la Mer du Sud, au-dessous de Nankin. Elle est très-poissonneuse.

La Chine a nombre de Canaux, avec des écluses; mais le plus célèbre est celui que l'on appelle le Canal Royal ou Impérial. Il a environ six cens lieues de Pekin à Canton, sans aucune interruption qu'une journée de marche pour traverser une montagne entre la Province de *Quangtong*, ou *Canton*, & le *Kiangsi*. Ce fut le petit-fils de Genghizkan qui le fit faire à la fin du treizième siècle.

Le Fleuve *Kiang* divise la Chine en deux grandes parties; l'une septentrionale, qu'on nommoit

autrefois *Cathai*, ou *Kitay*, & qui renfermoit la partie voisine de Tartarie: l'autre méridionale, qui s'appelloit *Mangy*. La premiere contient six Provinces; sçavoir, d'Occident en Orient, le *Chensi*, le *Chansi*, le *Petcheli*, le *Changsong*, ou *Canton*; à l'Occident, le *Seichuen*, ou *Souchouen*; au milieu, le *Honan*.

Nous ne parlerons point ici du *Leaotong*, qui est au-delà de la grande muraille, au Nord-Est du *Petcheli*: il appartient à la *Tartarie Chinoise*; dont il fera question au Chapitre suivant.

La partie méridionale de la Chine contient neuf Provinces; à l'Orient, le *Kiangnan* ou *Nankin*; au milieu, le *Houquan*, le *Kiangsi*; au Sud-Est, le *Tchekian*, ou *Chekian*, le *Fokien*; au Sud, le *Quangtong*, ou *Canton*, le *Quangsi*; au Sud-Ouest, le *Koëitcheou*, ou *Queitcheou*, & l'*Iunnan*, ou *Yunnan* (a).

On joint à la Chine le Royaume de *Corée* qui en dépend: il est au Nord-Est. Nous y ajouterons les Isles de *Lieou-Kieou*, dont le Roi est tributaire de la Chine. Elles sont à l'Est de l'Isle *Formose*.

§. I. Des Provinces septentrionales de la Chine.

1. Le *Chensi*, à l'Occident. C'est la plus grande Province de la Chine, & où les Empereurs ont demeuré pendant plusieurs siècles. Le terrain est en partie uni, & en partie montagneux. Les Montagnes nourrissent beaucoup de bétail, sur-tout de mulets; & les plaines produisent toutes sortes de bons fruits, & d'excellent bled.

(a) La premiere façon d'écrire ces mots, est celle des Cartes de chaque Province levées avec tout le soin possible par ordre de l'Empereur de la Chine, & publiées en France dans le grand Ouvrage du Pere du Halde sur cet Empire. C'est celle que nous suivrons dans la description que nous allons faire de la Chine,

## 206 GEOGRAPHIE MODERNE.

**SINGAN, Capitale.** C'est une grande & belle Ville sur la Riviere de Hoei ou Guei. Elle est située dans une grande plaine, & ses murs forment un quarré régulier. Ils ont quatre lieues de tour, & sont très-hauts & fort larges. Quelques-unes des portes de cette Ville sont magnifiques & d'une hauteur extraordinaire. On y voit le Palais qui servoit de demeure aux anciens Monarques. La garnison Tartare, commandée par un Général de cette Nation, & destinée à défendre le Nord de la Chine, demeure dans une partie de la Ville séparée de l'autre par un mur. Les Habitans de la Province dont Singan est la Capitale, sont plus robustes, plus hardis, plus braves, & même d'une plus haute taille que les autres Chinois, ce qui rend leur milice redoutable.

On trouva en 1625. près de cette Ville, en creusant les fondemens d'une maison, une table de marbre avec une inscription en caractères chinois & syriacs, & une Croix gravée au haut de cette table. Plusieurs Sçavans se sont appliqué à chercher l'intelligence des mots & des figures gravées sur ce monument. L'écriture contient soixante-deux lignes en caractères chinois, distingués en vingt-neuf colonnes. Elles renferment un discours sur les principaux articles de Foi, comme le Mystere de la Trinité, l'Incarnation de J. C. sa Vie, sa Mort, sa Résurrection. Il est fait aussi mention de plusieurs points de la discipline Ecclésiastique, du Purgatoire, de la Messe, &c. On y trouve le nom des Rois ou Empereurs qui favorisèrent la prédication du Christianisme, qui y fut faite l'an 636. de J. C. par des Missionnaires Nestoriens venus de Perse & de Syrie. La date chinoise de l'érection de cette pierre, répond à l'an 782. Ceux qui seront curieux de voir tout ce qui y est gravé, & d'apprendre diverses particularités intéressantes sur l'établissement du

Christianisme dans les parties orientales de l'Asie, pourront lire les Mémoires du P. le Comte Jésuite, tom. 2. *Lettre troisième*, & la Dissertation historique que M. l'Abbé Renaudot a faite à ce sujet, pag. 228. & suiv. de ses *Anciennes Relations des Indes & de la Chine*.

NGNENHIA, ou NIMHIA\*, au Nord, près de la grande Muraille & du Hoang. C'est aujourd'hui une forteresse; mais c'étoit autrefois la Capitale de l'Empire d'Hya ou de Tangut, qui possédoit une partie du Chensi, & qui s'étendoit dans la Tartarie: il fut détruit en 1126. par le fameux Genghizkan.

2. Le *Chanfi* est un pays de Montagnes, qui est néanmoins fertile, sur-tout en bled & en raisins, que l'on sèche, & dont on fait un grand débit. On y trouve du marbre, du jaspe de diverses couleurs, & une pierre bleue, dont on se sert pour colorer les porcelaines.

TAYVAN, ou TAYVEN, *Capitale*. On y fabrique de riches étoffes, & des tapis. C'est une ancienne Ville qui a trois lieues de tour, fort peuplée & ceinte de bons murs.

3. Le *Percheli*, au Nord-Est, est peu fertile, & assez froid. Il manque de bois. Entre les Montagnes dont il est rempli, il s'en trouve deux qui fournissent beaucoup de charbon de terre. Le terrain est nitreux, & la poussière en est très-incommode.

PEKIN est la *Capitale* de cette Province, & de tout l'Empire: on l'appelloit au treizième siècle *Cambalu*, qui signifie la demeure du Prince: son nom de Pekin veut dire Cour du Nord. C'est une très-grande Ville, qui est partagée en deux; l'ancienne où les Tartares habitent seuls depuis qu'ils se sont emparé de cet Empire, & la nouvelle Ville, bâtie depuis cette invasion. Cette seconde Ville fait avec l'ancienne une figure fort irrégulière. Elles sont aussi grandes l'une que l'autre,

& font ensemble près de sept lieues de tour. Pekin comprend deux millions d'Habitans. Le Palais des Empereurs a plus d'une lieue de tour, mais les bâtimens n'en sont pas réguliers. Les rues sont fort sales ; mais d'ailleurs elles sont droites & bordées de boutiques de Marchands, où se trouvent toutes sortes de marchandises. Les maisons sont mal bâties. Outre le Palais de l'Empereur, il y en a encore plusieurs autres qui sont fort beaux. Pekin a sept Temples, entre lesquels on remarque ceux du Ciel & de la Terre. Le premier a sept salles aussi magnifiques que celles du Palais, & est très-vaste. C'est dans ce Temple que l'Empereur fait un sacrifice au Ciel tous les ans au Solstice d'Hyver. Il est couronné dans le Temple de la Terre : le jour de son couronnement il pratique une cérémonie singulière, qui est de labourer une petite portion d'un champ qui est renfermé dans l'enclos de ce Temple. Sa résidence ordinaire est à *Chamchuniven*, maison de plaisance à trois lieues de Pekin.

4. Le *Changtong*, à l'Orient. Son terroir est fertile en bleds & en fruits. C'est dans cette Province qu'est né le célèbre Philosophe Confucius. Elle est toute entrecoupée de Canaux, dont le plus remarquable est le Canal Impérial ou Royal qui la traverse toute entière, ainsi que le Petcheli, ce qui rend cette dernière Province abondante en tout, quoique stérile par elle-même.

TSINAN, Capitale, est au Sud-Est de Pekin. On y fait de très-beau verre, mais si fragile qu'il se casse quand il est exposé à un air trop vif. Cette Ville est grande, très-peuplée, & fameuse par ses soies qui sont blanches, & ne se trouvent que dans ce Pays.

5. Le *Seichuen*, ou *Souchouen*. Cette Province, qui avoit été défolée par les guerres des Tartares, s'est bien remise ; elle produit du Mercure, de

l'étain, du vin, du bled, des fruits & de la soie en abondance.

TCHINGTOU, Capitale, située dans une Isle que forment plusieurs Rivieres, est grande & fort marchande. On y voit un oiseau d'une beauté surprenante. Il est petit, a le bec rouge & le plumage agréablement varié de différentes couleurs. Il ne vit pas plus long-tems que la fleur dont il tire, dit-on, son origine, & le nom qu'il porte de *Tunghoafung*. On diroit en le voyant que c'est une fleur vivante qui vole, tant il ressemble à cette fleur par sa beauté & la briéveté de sa durée.

6. Le Honan. L'air y est tempéré, & le terroir très-fertile. Le ris & le bled y croissent en grande abondance. On y trouve aussi d'excellens fruits. Les Chinois appellent cette Province le Jardin de l'Empire.

CAIFONG, située sur le fleuve Honan. Cette Ville, autrefois riche & puissante, a été presque entièrement submergée par les eaux en 1642. l'Empereur ayant ordonné de percer une digue pour faire périr un Prince qui s'étoit soulevé contre lui. Il y eut 300000. Chinois qui furent noyés dans cette occasion. On a rebâti depuis ce tems une nouvelle Ville près de l'ancienne.

§. II. Des Provinces méridionales.

1. Le Kiangnan, ou Nankin, est très-fertile en bled, en soie & en coton. Les Habitans sont fort civils, & propres aux Sciences les plus abstraites.

NANKIN est sa Capitale. Cette Ville, dont le nom signifie *Cour du Sud*, est située sur le Kiang, ou la Riviere Bleue, presque à son embouchure dans le Golphe de Nankin. C'est la plus grande Ville du Monde, & on lui donne douze lieues de tour, sans compter ses vastes Fauxbourgs. Elle est bien déchue de son premier état, depuis que les Empereurs n'y font plus leur résidence. Le

## 210 GEOGRAPHIE MODERNE.

Palais où ils demeueroient autrefois étoit magnifique, & ne le cédoit en rien à celui de Pekin; mais il a été brûlé en 1645. lorsque les Tartares s'emparèrent de la Chine. On n'y voit aujourd'hui aucun édifice public considérable, excepté ses portes qui sont d'une beauté extraordinaire, & quelques Temples, tels que celui qui contient la fameuse Tour de Porcelaine, qui a neuf étages d'une telle hauteur, qu'il faut monter huit cents quatre-vingt-quatre degrés pour arriver au sommet, qui, selon les Chinois, est une pomme de pin d'or massif. Chaque étage est orné d'une galerie pleine d'idoles & de peintures. Les ouvertures sont fort bien ménagées pour la lumière. Tous les dehors sont revêtus de différens vernis rouges, verts & jaunes. Les matériaux de ce bel édifice sont si bien liés, qu'il paroît d'une seule pièce. Aux coins de chaque galerie pendent quantité de petites cloches, qui rendent un son fort agréable quand elles sont agitées par le vent. Les Habitans de cette Ville sont distingués de tous les Chinois par leur gout pour les Sciences. Les Bibliothèques y sont en plus grand nombre que partout ailleurs; les Libraires mieux fournis, & les impressions plus belles. On y fabrique des satins unis & à fleurs, qui passent pour les meilleurs de la Chine. Nankin l'emporte sur Pekin, pour le commerce que sa situation & la commodité de son Port facilitent beaucoup. Cette Ville a une garnison de quarante mille hommes. Les Médecins de la Chine y ont leur principale Académie. La fertilité de son terroir, & la multitude des canaux dont elle est arrosée, relevent encore beaucoup son mérite.

2. Le *Houquang* est au centre de l'Empire, & est traversé par le Kiang. Le bled y croit avec tant d'abondance, qu'on l'appelle le grenier de la Chine. Il y a des mines de fer, d'étain & d'au-

tres métaux, & l'on trouve de l'or dans le sable de ses Rivieres.

VOUTCHAN, *Capitale*, grande & belle Ville, sur le Kiang.

3. Le *Kiangsi*. Cette Province est célèbre par sa belle porcelaine qui se porte même au Japon. Il y a des mines d'or, d'argent & de plomb. Ses Habitans sont méprisés par les autres Chinois, parcequ'ils vivent avec beaucoup d'épargne.

NANTCHANG, *Capitale*, est une Ville renommée par le grand nombre de Lettrés qui y demeurent : elle est d'ailleurs très-marchande.

4. Le *Tchekiang* est une Province très-peuplée, & si agréable, qu'on l'appelle le Paradis de la Chine. Sa beauté vient particulièrement des Canaux dont elle est entrecoupée. Il y a une quantité prodigieuse de mûriers & de vers à soie. On prétend que ces petits animaux ont été transportés de la Chine, qui est leur pays originaire, dans les Indes & la Perse, & ensuite chez les Grecs & les Romains, parmi lesquels la soie fut d'abord estimée au poids de l'or. Les étoffes de soie sont fort anciennes à la Chine, & les manufactures étoient encouragées par les Impératrices, comme l'agriculture l'étoit par les Empereurs.

HANGTCHOU, *Capitale*, à l'embouchure du *Cienon*. Quoique ses maisons ne soient que d'un étage, comme dans toutes les Villes de la Chine, elle est si peuplée, qu'elle a un million d'Habitans. Les rues ne sont pas larges, mais elles sont ornées de quantité d'arcs de triomphe, ce qui est commun à plusieurs villes de ce pays. On y voit quatre grandes tours à sept étages. Son Fort est gardé par sept mille Tartares commandés par un Général de leur nation, & trois mille Chinois qui obéissent au Viceroi. Près de cette Ville est le Lac de Sihou, qui a deux lieues de tour, & dont l'eau est très-bonne, & extrême-



ment claire. La nature a placé au centre de ce Lac deux petites Isles où on a bâti un Temple & des maisons de plaisance.

5. Le *Fokien* est un pays de montagnes, qui contiennent des mines de fer & d'étain. Il est fort abondant en ris, & en fruits excellens, sur-tout en oranges, qui ont le gout & l'odeur du raisin muscat.

*FOUTCHEOU*, sa Capitale, est une très-grande Ville, florissante par son commerce avec les Européens, les Japonnois & les Indiens.

Vis-à-vis la Province de *Fokien*, on trouve l'Isle *Taiouan* ou *Formose*. Cette Isle, qui est précisément sous le Tropique du Cancer, dépend maintenant des Chinois, qui en ont chassé les Hollandois en 1661. & ceux-ci s'en étoient emparé sur les Portugais. Une chaîne de montagnes la divise en deux parties, l'une orientale, & l'autre occidentale. La première est habitée par les naturels du pays, que les Chinois regardent comme sauvages, & qui sont néanmoins originaires de la Chine. La partie occidentale est habitée par les Chinois depuis l'expulsion des Hollandois. Cette Isle est fertile en tout ce qui est nécessaire à la vie. En 1721. les anciens Habitans tâcherent de secouer le joug des Chinois, à la sollicitation des Hollandois; mais on les obligea à rentrer dans leur devoir.

*TAIOUAN*, Capitale, Port. Cette Ville est défendue par une bonne Forteresse, à laquelle les Hollandois, qui l'ont bâtie, avoient donné le nom de *Fort de Zélande*. Il y a un Gouverneur Chinois avec dix mille hommes de garnison. Le commerce y est florissant, & il y a peu de Villes de la Chine qui la surpassent en richesses, & par rapport au nombre des Habitans.

6. Le *Quangiong*, ou *Canton*, est très-fertile, & fort commerçant. On y trouve des mines

NE.  
entre de ce  
un Temple

agnes, qui  
n. Il est fort  
ns, sur-tout  
r du raisin

très-grande  
ec les Euro-

on trouve  
qui est pré-  
er, dépend  
chassé les  
toient em-  
montagnes  
le, & l'au-  
tée par les  
dent com-  
originaires  
est habitée  
Hollandois.  
nécessaire  
s tâcherent  
ollicitation  
a à rentrer

e est défen-  
le les Hôl-  
né le nom  
ur Chinois  
Le com-  
Villes de  
& par rap-

ès-fertile,  
des mines

## DE LA CHINE. 213

d'or, des pierres précieuses, de l'ivoire, & du bois odoriférant dont on fait toutes sortes d'ouvrages.

QUANGTCHEOU, que les Européens appellent CANTON, *Capitale*. Elle est située au fond du Golphe de *Ta*. Elle a un bon Port, & est très-peuplée & très-commerçante. C'est le siège du Vice-roi. On y voit au bout de chaque rue une barrière qui ferme le soir comme les portes de la Ville. Cette usage est commun à la Chine. Chacun est obligé de se tenir chez soi dans le tems des ténèbres, & la paix régné pendant la nuit dans les plus grandes Villes. La Riviere qui arrose Canton, & qu'on nomme *Ta*, est couverte des deux côtés d'une infinité de barques qui forment comme une Ville flottante: chaque barque contient une famille dans différens appartemens, qui ressemblent à ceux des maisons.

Sous le Gouvernement de Canton sont plusieurs Isles, dont les principales sont, *Hainan*, *Sancian* & *Macao*.

L'Isle de *Hainan* a soixante lieues environ de circuit. Cette Isle est fertile, & fort peuplée, tant de Chinois qui occupent les côtes, que de Sauvages qui demeurent dans l'intérieur du pays, & qui sont libres & indépendans. On trouve dans la partie habitée par les Sauvages, des montagnes, où il y a des mines d'or & d'argent, dont ils ne profitent pas: ils se bornent à ramasser l'or qui est dans le sable des Rivieres, & qu'ils échan- gent avec les Chinois leurs voisins, pour du sel & des habits.

KIUNCHEOU, *Capitale*, grande Ville, marchan- de & bien peuplée.

L'Isle de *Sancian*, ou *Sanchan*, que les Chinois appellent *Changtchuenchan*, est fameuse par la mort de S. François Xavier, qui y aborda en 1552. en allant prêcher l'Evangile aux Chinois.

## 214 GEOGRAPHIE MODERNE:

L'Isle de *Macao*.

**MACAO, Capitale.** C'est une belle Ville & fort commerçante, dont les Portugais sont maîtres, mais sous la Souveraineté de l'Empereur de la Chine, qui en reçoit tous les droits d'entrée & de sortie. Ils ont obtenu la liberté de s'y établir, comme une récompense des services qu'ils ont rendus aux Chinois contre un Pirate qui avoit assiégé Canton.

7. Le *Quangsi*. Cette Province a des mines d'argent & de cuivre, & même d'or, que l'Empereur s'est réservées: il y croît de la canelle qui a une odeur plus forte & plus suave que celle de l'Isle de Ceylan. Elle est fertile en bled, & produit le bois de Sapao, propre à la teinture.

**QUEILING, Capitale,** sur le Ta. Son nom signifie forêt de fleurs de Quei, parceque cette fleur, de couleur jaune, & d'une odeur fort agréable, y croît en abondance, sur un fort gros arbre, qui en est couvert en Automne. Cette Ville est assez dans le goût de nos anciennes fortifications, mais elle n'approche pas des autres Capitales de la Chine. On y fait la plus belle encre de la Chine.

8. Le *Koiercheou*, ou *Queicheou*, est grand, mais n'est guères peuplé. On y trouve des mines de cuivre, d'étain & de mercure. Il produit aussi les meilleurs chevaux de toute la Chine, & un nombre presque infini d'oiseaux sauvages d'un goût excellent. On n'y connoît pas la soie; mais on fait des étoffes d'une espèce de chanvre.

**KOEICHANG, ou QUEYAN, Capitale.** Son territoire est plus uni que tout le reste de la Province, aussi est-il plus habité.

9. Le *Yunnan*, ou *Younan*. L'air y est fort tempéré, & le terroir très-fertile. Les Montagnes y ont des mines d'or, d'argent, de cuivre, d'étain, de pierreries, & sur-tout de rubis. On y trouve des chevaux, petits à la vérité, mais vigoureux,

NE:

Ville & fort  
ont maîtres,  
ereur de la  
d'entrée &  
s'y établir,  
es qu'ils ont  
e qui avoit

a des mines  
, que l'Em-  
canelle qui  
qu'à celle de  
led, & pro-  
ture.

nom signi-  
cette fleur,  
t agréable,  
s arbre, qui  
ille est assez  
ations, mais  
itaies de la  
de la Chine.

est grand,  
e des mines  
produit aussi  
hine, & un  
vages d'un  
a foie; mais  
anvre.

e. Son ter-  
la Provin-

est fort tem-  
ontagnes y  
re, d'étain,  
n y trouve  
vigoureux,

## DE LA CHINE. 215

& des cerfs qui ne sont pas plus gros que nos chiens ordinaires. Les Habitans, quoique forts & courageux, sont doux & affables, & ont une grande disposition pour les Sciences. La Nation qui dominoit dans cette Province, se nommoit *Lo-Lo*: elle étoit gouvernée par divers Souverains. Après plusieurs batailles pour la soumettre, les Chinois prirent le parti de conférer aux Seigneurs *Lo-Los* tous les honneurs des Mandarins de la Chine, avec le droit de succession pour leurs descendans, à condition qu'ils reconnoitroient l'autorité du Gouverneur Chinois de la Province, qu'ils recevroient de l'Empereur l'investiture de leurs terres, & qu'ils ne feroient aucun acte d'autorité sans son consentement. Les *Lo-Los* ne le cèdent pas du côté de la taille aux Chinois, & sont plus endurcis à la fatigue. Ils ont un langage différent, & leur écriture, comme leur Religion, ressemble à celle des Bonzes de Pégu & d'Ava: aussi ces Bonzes ont-ils bâti, sur-tout vers le Nord de l'Yunnan, de vastes Temples, qui sont assez différens de ceux des Chinois. Les Seigneurs *Lo-Los* s'attribuent une autorité absolue sur leurs Sujets qui leur sont très-soumis.

*YUNNAN, Capitale.* C'est une belle Ville, où il se fait un grand commerce, sur-tout en étoffes de soie. On y fabrique les plus beaux tapis de la Chine.

### S. III. De la Corée.

Au Nord-Est de la Chine est une grande presqu'île que les Européens nomment *Corée*, d'après les Japonnois ses voisins: les Habitans l'appellent *Kaoli* & *Chausien*. Elle est jointe du côté du Nord à la Tartarie Chinoise, ayant à l'Occident le *Leaotong*, que l'on regardoit ci-devant comme Province de la Chine. La Corée est gouvernée par un Roi tributaire & dépendant de ces

Empire , depuis plusieurs siècles. Elle produit tout ce qui est nécessaire à la vie , mais sur-tout du ris & du bled. On y trouve des mines d'or & d'argent dans les Montagnes , & l'on pêche des perles dans le Détroit qui la sépare des Isles du Japon. Les Coréens paroissent originaires de la Chine , & ils en ont la langue , la manière d'écrire , & la forme du gouvernement. Ils sont idolâtres , & suivent la doctrine de Xaca , qui est celle des Bonzes de la Chine & du Japon.

Le Royaume de Corée est divisé en huit Provinces , qui contiennent trois cens soixante Villes , grandes & petites , sans les Forts & Fortereses.

KINGKITAO , Capitale, environ au milieu. C'est une grande Ville où le Roi réside. Les Chinois l'appelloient autrefois PINGJANG , & les Japonnois la nomment SIOR. Ces derniers ont été pendant quelque tems maîtres de la Corée , sur la fin du quinzième siècle.

#### §. IV. Des Isles de Lieou-Kieou.

A l'Est & au Nord-Est de l'Isle Formose sont les Isles de *Lieou Kieou* , dont le Roi est tributaire de la Chine. Ces Isles sont une nouvelle découverte Orientale , dont nous sommes redevables au P. Gaubil Jésuite. On en peut voir la description plus détaillée dans la Lettre qu'il a écrite le 3. Novembre 1752. au P. Berthier son Confrere , rapportée par M. Buache dans ses *Considérations* , &c. Nous en tirerons ce qui nous a paru de plus important. Kœmpfer , à la vérité , en avoit parlé le premier , sous le nom d'Isles de *Liquejo* , mais d'une manière obscure. Les Isles dont nous donnons la description abrégée (a) ,

(a) Pour avoir une idée nette de ces Isles , il faut consulter la Carte que M. Buache a donnée en 1755. réduite d'après les Cartes manuscrites , dressées par le P. Gaubil ;  
forment

NE.

Elle produit  
mais sur-tout  
ines d'or &  
n pêche des  
des Isles du  
naires de la  
nière d'écri-  
sont idolâ-  
qui est celle

n huit Pro-  
ixante Vil-  
& Forteres-

milieu. C'est  
Les Chinois  
les Japon-  
rs ont été  
Corée, sur

ormose sont  
i est tribu-  
ne nouvelle  
nmes rede-  
peut voir  
Lettre qu'il  
P. Berthier  
he dans ses  
ce qui nous  
à la véri-  
nom d'Isles  
e. Les Isles  
régée (a),  
il faut con-  
755. réduit  
P. Gaubil ;  
forment

## ISLES DE LIEOU-KIEOU. 217

forment depuis l'Isle de *Kiufiu*, la plus méridionale des grandes Isles du Japon, une espèce de chaîne, qui aboutit à l'Isle Formose. Il y en a en tout trente-six, sans compter celles qui relevent du Japon. Au Sud de *Kiufiu* sont sept petites Isles, & une grande appelée *Tanaxuma*. Elles dépendent de l'Empire du Japon. On rencontre au Sud de ces sept Isles, huit autres qui appartiennent au Roi de *Lieou-Kieou*. On les nomme *Oufou Chima*, c'est-à-dire, Isles d'Oufou. La principale s'appelle *Oufou* dans le Pays, & *Tatao* par les Chinois, c'est-à-dire, la grande Isle. Ces Isles sont fertiles & peuplées, à l'exception de *Kikiai*, qui a de beaux & grands cédres, ainsi qu'Oufou. Au Sud-Ouest de ces huit Isles, est la grande Isle de *Lieou-Kieou*. Sa longueur du Sud au Nord est de soixante-deux lieues environ, étant située entre le vingt-cinquième degré trente minutes de latitude septentrionale, & le vingt-huitième: on n'est pas si sûr de sa largeur. Le Roi demeure dans la partie méridionale, dans un Palais appelé *Cheule* près de la Ville Royale qu'on nomme *Kieu-Tching*. A l'Ouest de cette grande Isle sont dix autres bien peuplées & abondantes, si on excepte *Lung-hoang-Chan*, c'est-à-dire, l'Isle du soufre, parcequ'on y en recueille beaucoup. A l'Est de Formose on en voit dix-sept, qui dépendent du Roi de *Lieou-Kieou*. On trouve dans la grande Isle un nombre considérable de Villes, de Bourgs & de Villages. Elle étoit partagée il y a environ 400. ans en trois Etats, ce qui l'a fait nommer dans quelques Cartes, l'Isle des trois Rois. Cette Isle est très-peuplée & abondante en tout ce qui est nécessaire à la vie. Ses Habitans sont fort polis, & ont pour Prêtres des Bonzes, la plupart élevés ou au moins la nouvelle Mappemonde de M. Buache, qui peut absolument suffire.

Tome II.

K

au Japon. Les Livres de Religion, de Morale & de Sciences, sont en caractères Chinois; mais dans l'usage ordinaire, on se sert des Japonnois. Leur langue est différente de celle des Chinois & des Japonnois, quoique composée de beaucoup de mots de l'une & de l'autre Nation.

---

## CHAPITRE VI.

### *De la Grande Tartarie.*

**N**OUS comprenons sous ce nom, à l'exemple de plusieurs Géographes, cette vaste Région de l'Asie, qui s'étend au Nord, depuis les Etats des Turcs, la Perse, l'Indostan & la Chine, jusqu'à la Mer Glaciale. Elle n'est bien connue dans son entier que depuis quelques années. Sa latitude septentrionale est depuis le vingt-quatrième degré jusqu'au-delà du soixante-quinzième: sa longitude, depuis le soixante-deuxième jusqu'au deux cens sixième, en y comprenant les découvertes du Nord-Est de la Sibirie faites sous le règne de Pierre le Grand & de ses successeurs.

La grande Tartarie occupe ainsi la moitié de l'Asie. La terre y est inculte en beaucoup d'endroits: il n'y a que vers le Midi où elle produit du ris, du bled, des fruits, des pâturages, & la meilleure rhubarbe. Vers le septentrion il y a beaucoup de bois, où l'on trouve des ours blancs, & quantité de renards noirs, d'hermines, & de martes-zibelines, dont les fourures sont très-estimées, & qui font le principal commerce du Pays.

Les Tartares ont passé jusqu'à présent pour brutaux, cruels, fainéans & adonnés au brigandage.

NE.

de Morale  
inois ; mais  
des Japon-  
de celle des  
e composée  
l'autre Na-

I.

, à l'exem-  
cette vaste  
ord, depuis  
dofan & la  
le n'est bien  
quelques an-  
est depuis le  
du soixante-  
de soixante-  
ême, en y  
rd-Est de la  
le Grand &

la moitié de  
ucoup d'en-  
elle produit  
turages, &  
entriou il y  
ve des ours  
s, d'hermi-  
les fourures  
ncipal com-

présent pour  
s au brigand

## DE LA TARTARIE. 219

dage : mais ce caractère ne convient qu'à ceux qui sont voisins de la Perse & des Turcs ; ceux-là sont Mahométans, de la Secte d'Omar. Ceux qui sont au Sud-Est de la Tartarie sont Païens, & vivent tranquillement du produit de leurs troupeaux sans faire de mal à personne, à moins qu'on ne les attaque. Ils ont tous conservé les usages des anciens Scythes, dont ils descendent ; ils s'habillent de peaux de bêtes, habitent sous des tentes ou dans des chariots qu'ils transportent de lieu en lieu, & se nourrissent la plupart de lait de cavale. Ceux qui sont vers le Nord sont sauvages, & ils ne paroissent pas être fâchés d'avoir été assujétis aux Russiens, dont ils tirent les commodités de la vie : plusieurs d'entre eux ont embrassé la Religion Schismatique Grecque. Vers le Midi il y a quelques autres Chrétiens convertis par nos Missionnaires.

Depuis cinq ou six cens ans nous nous sommes accoutumés à donner à ces Peuples, autant que nous les connoissions, le nom général de *Tartares* : les Anciens les appelloient *Scythes*, parce qu'ils sont fort habiles à tirer de l'arc. Mais ceux d'entr'eux qui sont les plus policés, & qui ont des histoires, prétendent que leur nom général est celui de *Turcs*, & ils disent qu'aucune autre Nation que la leur n'a droit de porter ce nom : c'est pourquoi ils n'appellent le Grand-Seigneur que le Sultan de Roum, ou le Prince du Pays des Romains. Ces mêmes Peuples se sont fait connoître autrefois à nous sous le nom de *Huns*, *Avares* & *Hongrois*, à qui les Grecs de Constantinople donnoient le nom général de *Turcs*. Celui de *Tartares* ou plutôt de *Tatars* (a), n'étoit originairement que le nom d'une de leurs anciennes Tribus ou *Hordes*, dont ils conservent

(a) Les Chinois qui n'ont point d'r, les appellent *Tarfa* dans leurs Histoires.



exactement les distinctions , quoiqu'ils prennent souvent le nom de leurs Princes. Cette Tribu étant très-puissante , lorsque les Nestoriens vinrent prêcher le Christianisme dans la partie méridionale de ce Pays au onzième siècle , les Peuples de l'Occident s'accoutumèrent peu-à-peu à donner le nom de Tartares à tous ceux à qui , comme on vient de le dire , les Grecs donnoient le nom de Turcs. Deux siècles après , la Tribu des Mongols ou Mogols étant devenu la plus puissante sous Genghizkan , & par la réunion des autres Tartares , ayant porté la terreur de ses armes chez tous ses voisins , & jusqu'en Europe , on donna à ces Mongols le nom général de Tartares. Il est bon de remarquer encore , que tous les *Kans* ou Princes qui regnent en Tartarie depuis la Chine jusqu'à la Mer Caspienne , descendent de Genghizkan : les anciens Rois d'Astracan , de Casan , & de Sibir ou de Tobolsk , en descendoient aussi : le Kan des petits Tartares d'Europe est encore de la même famille , dont on a des histoires suivies.

La grande Tartarie se divise en trois parties , dont les deux premières sont au Midi ; sçavoir , la *Tartarie Chinoise* , qui a des Gouverneurs envoyés par l'Empereur de la Chine , ou des Princes qui en dépendent : la *Tartarie Indépendante* , qui est gouvernée par divers Kans , & qui est aujourd'hui partagée par la Mer Caspienne en deux parties fort inégales : la *Tartarie Russe* , qui est aussi grande que les deux autres , & qui occupe tout le Nord.



## ARTICLE I.

*De la Tartarie Chinoise.*

**E**LLÉ est à l'Orient de la Tartarie Indépendante, & la grande Muraille de la Chine la sépare de cet Empire. On la divise en partie orientale, & partie occidentale. La première est appelée le Pays des *Mantcheous* ou *Nyuches*, y compris le *Leaton*, & l'autre celui des *Mongous* ou *Mongols*, dont il y a de deux sortes : les *Mongous* ou *Mugales Noirs*, qui sont tributaires de la Chine, & les *Mongols-Kalkas* ou *Mugales Jaunes*, qui sont seulement sous sa dépendance & sa protection. Ils sont séparés les uns des autres par le grand Désert que les Chinois nomment *Chamo*, & les Tartares *Coby*, qui a plus de trois cens lieues de long, & qui se joint à quelques autres qui vont jusqu'à l'Indostan. Ce Désert n'est pas absolument continu : il y a par intervalles quelques pâturages, & même des Villes.

S. I. *Du Pays des Mantcheous, ou Nyuches.*

Cette Contrée est assez fertile dans sa partie méridionale : on pêche des perles vers le Nord dans le grand fleuve que les Russiens appellent l'*Amur*, les Tartares *Saghalien*, & les Chinois *Helongkian* : il y en a aussi dans les Rivieres qui se jettent à l'Est dans l'Océan, vis-à-vis la Terre de *Yezo* ou *Jesso*, que l'on sçait être aujourd'hui séparée du Continent, mais très-peu éloignée.

Les *Mantcheous*, qui sont idolâtres, étoient autrefois appelés *Nyuches* par les Chinois. Les Russiens les nomment *Bogdois*. Ils étoient très-puissans sous le nom de *Kins*, & ils possédoient

222 GEOGRAPHIE MODERNE.

la Chine septentrionale, appelée *Kihay* ou *Carthay*, lorsque Genghizkan Prince des Mogols établit son Empire, qui s'accrut sous son petit-fils par la conquête de toute la Chine, en 1280. Nous avons dit ci-dessus que les Mongols, ou Tartares occidentaux, furent chassés en 1368. par les Chinois, qui recommencerent à avoir des Empereurs de leur Nation. Au milieu du dix-septième siècle, les Mantcheous ou Tartares orientaux, étant de nouveau rentrés dans la Chine, la conquirent toute entière. Ils ont en même-tems conservé leur pays, & y ont fait construire des Villes & des Fortereses. Ils sont Païens, quoiqu'ils n'aient ni Temples ni idoles : ils adorent le Ciel, ou, comme ils disent, l'Empereur du Ciel, & ils lui offrent des sacrifices : ils rendent aussi à leurs Ancêtres un culte mêlé de superstitions. Depuis qu'ils sont à la Chine, quelques-uns d'entr'eux adorent des idoles.

Le Pays des Mantcheous est divisé en trois grands Gouvernemens Chinois, qui prennent leurs noms de leurs Villes Capitales.

1. Celui de *Chinyang*, qui comprend l'ancien *Leaoton*, est tout environné par une bonne palissade. C'étoit ci-devant une Province de la Chine : elle est fertile en ris, en bled, en fruits, & en légumes. On y recueille la fameuse plante de *Genseng*, dont la racine est fort précieuse, & qui passe pour un remède universel. Ses Habitans n'ont aucune disposition pour l'étude, mais ils sont bons guerriers.

*CHINYANG*, appelée *MUGDEN* par les Tartares, *Capitale*. C'est aujourd'hui une Ville considérable, & où l'on voit le magnifique Mausolée de *Xunchi*, conquérant de la Chine.

2. Le Gouvernement de *Kirin-oula*. Il est fort étendu au Nord-Est, où il y a quantité de bois.

## TARTARIE CHINOÏSE. 223

& de Déserts des deux côtés du Fleuve Saghalien ou Amur. On y recueille beaucoup de plantes médicinales, & on y pêche des perles. Dans la partie orientale demeurent les Tartares *Yupi*, qui s'appellent ainsi, parcequ'ils s'habillent avec des peaux de poisson: ils n'ont que des Villages, & ressemblent aux Sauvages de Canada. La partie méridionale, qui est assez peuplée, est l'ancienne demeure des *Mancheous*, & il y a bien des Villes nouvellement bâties.

**KIRIN**, Capitale, sur le *Songari*, ou *Singal*, Riviere qui se jette dans le Saghalien.

3. Le Gouvernement de *Tsitcicar*. Il est à l'Ouest du précédent, & n'est guères peuplé qu'au Midi. On tire du Nord de ce Gouvernement des fourures, qui passent pour les plus belles du monde: c'est en quoi consiste le tribut de cette Province. Les Russiens, aux établissemens de qui elle confine, l'appellent la *Daourie*, peut-être à cause des Tartares *Tagouri*, qui en occupent une grande partie. On y en trouve encore d'une autre espèce, nommés *Solons*, qui sont des descendans des *Kins*, lesquels furent chassés de la Chine par les Mongols. C'est dans cette Province que l'on exile les criminels Chinois qui ne méritent pas la mort. Les Rivieres d'*Argun* & de *Kerbetchi*, qui se jettent dans le Saghalien ou l'Amur, presque vis-à-vis l'une de l'autre, servent de bornes à l'Empire de la Chine & à celui de Russie. Ces limites furent réglées par le Traité de paix qui se fit en 1689. à *Nerzinsk*, Ville Russe qui est au voisinage, & que les Chinois appellent *Niptchou*. Deux Missionnaires Jésuites furent du nombre des Plénipotentiaires envoyés par l'Empereur de la Chine, & les Russiens convinrent d'abandonner *Yacsa*, qu'ils nommoient *Albajinsk*. Les Chinois ont

ensuite détruit cette Forteresse , qui étoit sur l'Amur.

TTITCICAR \*, au Midi sur le *Nonnos*, qui se jette dans le Songari. C'est une Ville nouvellement bâtie, où il y a une forte garnison Impériale, & où réside un Général d'armée Chinois.

§. II. *Du Pays des Mongous, ou Mugales Noirs.*

Ces Peuples, avec les Kalkas leurs voisins, sont les descendans des anciens Mogols, qui au treizième siècle rassemblèrent dans ces Pays toutes les richesses de l'Asie méridionale, & d'une partie de l'Europe. Ils y cultivèrent alors les Sciences & les Arts, & y bâtirent de grandes Villes. Mais les malheurs qui arriverent ensuite à leur postérité, les ont fait retourner à leur ancienne maniere de vivre qui tient de celle des Scythes. Les Mongous habitent aujourd'hui un Pays de 300. lieues de long, & d'environ 100. de large. Ils demeurent sous des tentes faites de peaux : c'est pourquoi les Chinois les appellent *Tsao-raises*, c'est-à-dire, les *puans Tartares*. Il y a dans cette Contrée, au Nord de Pekin, des mines d'étain, & des forêts où l'Empereur de la Chine va quelquefois prendre le plaisir de la chasse : il y a fait bâtir plusieurs maisons de plaisance. Les Mongous sont idolâtres, & croient à la Métémpsicose. Leur Grand-Prêtre, qui est un *Kuktu*, ou Vicaire du Grand Lamz du Tibet, demeure dans le Pays d'Ortous, au Nord-Est du Chenfi. Ils ont eu jusqu'au commencement du dix-septième siècle un Grand Kan, qui descendoit du fameux Genghizkan, & de qui dépendoient les autres Mongols au-delà du Désert de Chamo & même les Éluths leurs voisins. Mais comme alors ce Grand Kan se conduisoit fort mal, ses Sujets secouerent le joug ; & une partie des Mongous se donna aux Mantcheous, qui de-

NE.

qui étoit sur

*mosi*, qui se  
le nouvelle-  
Impé-  
née Chinois.

*gales Noirs*.

urs voisins,  
gols, qui au  
ès Pays tou-  
le, & d'une  
nt alors les  
grandes Vil-  
nt ensuite à

r à leur an-  
de celle des  
jour d'hui un  
iron 100. de  
tes faites de  
es appellent  
*Tartares*. Il y  
Pekin, des  
pereur de la  
r de la chaf-  
le plaifance.

ent à la Mé-  
i est un *Ku-*  
du Tibet,  
Nord-Est du  
ncement du  
qui descen-  
qui dépen-  
u Désert de  
oisins. Mais  
duisoit fort  
& une partie  
ous, qui de-

## TARTARIE CHINOISE. 225

vinrent par-là plus en état de faire la conquête de la Chine.

Ils sont divisés en quarante-neuf étendards ou districts, partagés selon les quatre portes de la grande Muraille par lesquelles on va chez eux. Leurs Princes, que l'on dit être au nombre de vingt-deux, sont obligés de paroître à Pekin, lorsqu'on les y cite, & on y appelle de leurs sentences : l'Empereur de la Chine est aujourd'hui leur Grand Kan. On voit dans leur Pays les ruines de plusieurs Villes que leurs ancêtres avoient bâties dans le tems de leur prospérité, afin de ne pas paroître inférieurs aux Nations qu'ils avoient vaincues.

Le Pays de *Tangu*, situé au Nord de celui d'Ortous, & qui est marqué dans plusieurs Cartes, comme faisant partie des Mongous, n'a rapport qu'à l'ancienne histoire de ces Pays. Autrefois les Chinois appelloient *Tanyu* les Princes des Tartares occidentaux ; & les Historiens Persans qui ont fait l'histoire de Genghizkan, désignent sous le nom de Tangut l'Empire d'*Hya* qui étoit dans ce Pays, selon les Chinois, avant les conquêtes de ce Prince. On peut voir ce que nous en avons dit ci-dessus, en parlant du Chensi, qui est à son Midi.

Il faut joindre au Pays des Mongous celui des Tartares de *Kokonor*, qui sont à l'Ouest du Chensi : ils prennent leur nom d'un grand Lac, autour duquel ils demeurent. C'est une espèce d'*E-luhs*, ou de *Calmoucs*, qui sont dépendans de la Chine depuis 1720. Ils étoient auparavant soumis au Grand Lama du Tibet : ils ont huit petits Princes, à qui les Empereurs de la Chine ont donné des titres honorifiques : leur principal revenu consiste dans une poudre d'or que l'on trouve dans une petite riviere. C'est dans ce Pays que sont les sources du Hoang. Aux environs demeurent

rent les Tartares *Sifans*, dont une partie dépend de la Chine, & l'autre du *Contaisch*, ou Grand Kan des *Eluths*, ou *Calmoucs*, qui est aussi maître du Tibet. Les *Sifans* ont été autrefois très-puissans, & on peut les regarder comme les premiers Rois ou Empereurs du Tangut, auxquels ceux d'*Hya* ont succédé vers l'an 1000. de *Jesús-Christ*.

§. III. Du Pays des *Kalkas*, ou *Mugales Jaunes*.

Ce Peuple, qui est un démembrement des *Mongols*, mais qui est bien plus nombreux, a pris son nom de *Kalkas*, d'une petite Riviere, près de laquelle ses Princes demeuroient autrefois, & qui se jette au Nord-Est du grand Désert & des *Mongous*, dans le Lac *Coulon*, ou *Kulun* & *Dalaï*, d'où sort d'un autre côté la riviere d'*Argun*. Ce Lac est sur les confins de la Tartarie Ruffienne, qui borne les *Kalkas* du côté du Nord. Ils ont à l'Orient les *Mantcheous* & une partie des *Mongous*; à l'Occident, les *Eluths* ou *Calmoucs*; & au Midi, le grand Désert, à l'entrée duquel, du côté des *Mongous*, se voit une inscription Chinoise, qui marque que les *Mongols* ont été poursuivis jusque-là, lorsqu'ils furent chassés de la Chine en 1368.

Les *Kalkas* occupent une étendue de pays d'environ trois-cens lieues de long, sur cent cinquante de large, mais fort montagneux. Ils habitent sous des tentes ou dans des chariots, & nourrissent de grands troupeaux de chevaux, de chameaux, de vaches & de brebis. Ces dernières ont une queue si longue & si grosse, qu'elle pèse environ douze livres: elle est garnie d'une graisse fort ragoutante, & cependant les os ne sont pas plus gros que le sont ceux de nos brebis. Ces Peuples sont idolâtres, & ont chez eux un *Lama*, qui n'étoit ci-devant que *Kuruktu*, ou Vicaire du

NE.  
partie dépend  
, ou Grand  
est aussi maî-  
trefois très-  
bonne les pre-  
mier, auxquels  
1000. de Je-

ales Jaunes.  
ement des  
ombreux, 2  
te Riviere,  
oient autre-  
rand Désert  
n, ou *Kulun*  
riviere d'Ar-  
la Tartarie  
té du Nord  
une partie  
ths ou Cal-  
, à l'entrée  
oit une inf-  
es Mongols  
u'ils furent

e pays d'en-  
t cinquante  
abitent sous  
urrissent de  
hameaux,  
es ont une  
ese environ  
graisse fort  
nt pas plus  
es Peuples.  
ama, qui  
icaire du

### TARTARIE CHINOISE. 227

Grand Lama du Tibet, mais qui s'est rendu in-  
dépendant à la fin du siècle dernier : il demeure  
près des sources du *Selinga*, riviere qui se jette  
au Nord dans le Lac *Baikal*, sur les terres des  
Russiens. Les *Kalkas* se sont soumis à la Chine en  
1691. parcequ'ils étoient fort pressés par le Con-  
raisch des *Eluths* ou *Calmoucs*, avec qui ils étoient  
en guerre. Ils ne payent point de tribut à la Chi-  
ne, & leur premier Prince y est fort considéré,  
dans la crainte qu'il ne s'unisse aux autres *Tarta-*  
*res Occidentaux* pour essayer de chasser les *Orien-*  
*taux de la Chine*. Les *Kalkas* sont partagés en  
treize Etendards.

C'est dans ce Pays que sont les sources de l'*A-*  
*mur*, qui coule à l'Est, & celles du *Jenisea* &  
de l'*Oby*, qui coulent vers le Nord, & traversent  
toute la Sibérie, qui fait la plus grande par-  
tie de la Tartarie Russe. L'*Amur*, dont nous  
avons rapporté les autres noms, s'appelle vers  
ses sources l'*Onon*, & ensuite le *Schilda* \*. Au Sud-  
Ouest, & près du grand Désert, est un Lac nom-  
mé *Courahan-Oulen* \*, près duquel l'on croit qu'é-  
toit *Karacum* ou *Karacoram* \*, Capitale des États  
de Genghizkan. Asez près est une longue chaîne  
de montagnes, nommée *Ulagola* \*, qui sépare  
les *Kalkas* des *Eluths*, & où étoit la sépulture  
des anciens Grands Kans des Mongols ou Mo-  
gols, que l'on enterroit avec ce qu'ils avoient de  
plus précieux.

*URGA* \*, sur le *Kerlon*, riviere qui coule de  
l'Orient à l'Occident, dans le Lac *Coulon*, ou  
*Kulun*. Ce n'est pas tant une Ville, qu'un très-  
grand Camp où habite le *Vang*, ou premier  
Prince des *Kalkas* pendant l'été : l'hiver il se re-  
tire au Nord, près des montagnes, pour être plus  
à l'abri des vents.



## ARTICLE II.

*De la Tartarie Indépendante.*

CETTE partie de la Tartarie, qui s'étend plus au Midi que la précédente, & fort loins vers l'Occident, est bornée au Nord par la Russie Asiatique, ou Tartarie Russe; au Midi, par les Indes, la Perse; & à l'Occident, par la Mer Noire. La Tartarie Indépendante est divisée en deux parties fort inégales. L'orientale est très-grande en comparaison de l'autre, & contient, d'Orient en Occident, les Etats du *Contaisch*, ou Grand Kan des *Eluths*, ou *Calmoucs*, de qui le *Tibet* dépend aujourd'hui, le *Turkestan*, & le pays des *Usbecs*. La partie occidentale est entre la Mer Caspienne, la Mer Noire & celle d'Azof. Elle comprend le *Dagestan*, la *Circassie*, dont une partie appartient au Kan de la petite Tartarie, & divers petits *Peuples libres* qui habitent les environs du Mont Caucaze ou d'*Elbours*.

§. I. *Des Eluths ou Calmoucs.*

Les Eluths sont originaires des Mogols; qui depuis environ soixante ans se sont assujétis plusieurs Pays à l'Occident & au Midi; mais les Russiens les ont resserrés du côté du Nord. On peut regarder leur Etat comme le reste de l'Empire de Genghizkan, dont leur Prince descend: aussi prend-il le nom de *Contaisch* qui signifie la même chose que Grand Kan. On les appelle ordinairement *Calmoucs*, nom qui leur a été donné par les Russiens qui sont leurs voisins au Nord, & par les *Usbecs* qui les bornent à l'Occident. Ils ont au Midi l'Indostan, & une partie de la Chine; à l'Orient les Mongous & les Kalkas, dont

TARTARIE INDEPENDANTE. 229

ils sont séparés par le grand Désert & par une longue chaîne de montagnes nommée *Altai* \*. C'est une partie de l'*Imaüs* des Anciens, qui s'enfermoient pour séparer en deux parties la Scythie, que nous appellons aujourd'hui Tartarie; mais ils n'avoient que peu de connoissance de ces vastes pays.

Les Etats des Eluths, qui s'étendent du Nord-Ouest au Sud-Ouest, ont environ six cens lieues de long sur quatre cens de large. Quoiqu'il y ait des Villes dans cette Contrée, ces Tartares demeurent sous des tentes; & ils ne s'appliquent point à l'agriculture. Leur Pays cependant est dans un très-beau climat, & est abondant en pâturages. Ils sont Idolâtres, & le Chef de leur Religion est un *Kiukiu*, ou Vicaire du Grand Lama du Tibet.

Au commencement de ce siècle, une branche de Calmoucs, que l'on nomme les *Torgaüs*, & que l'on distingue aussi par le nom d'*Ajuka* leur Chef, se retira pour quelque mécontentement au Nord-Ouest sur les terres des Russiens. Ceux-ci leur ont permis d'habiter dans le Pays d'*Astracan*, & les emploient dans leurs armées. C'est pourquoi l'on a vü sur le Rhin en 1734. des Calmoucs dans l'armée de l'Empereur, à qui la Russie avoit envoyé des troupes auxiliaires.

Ces Peuples sont très-courageux, & plus guerriers que les autres Mongols, avec qui ils ont assez souvent des démêlés, que l'Empereur de la Chine a soin d'entretenir, pour les diviser & les affoiblir les uns par les autres. Ce Prince a eu cependant deux guerres avec les Eluths en 1696. & en 1720. pour secourir contre eux les *Kalkas*; & il a réduit la Nation des Eluths à une si grande extrémité, qu'ils ont eu assez de peine à se remettre.

Les Etats du *Contaisch* ou du Grand Kan des

230 GEOGRAPHIE MODERNE.

Eluths, ou Calmoucs, se divisent en quatre parties; sçavoir, l'ancien Pays des Eluths, ou la *Calmaquie*, au Nord; la petite *Bukarie*, qui faisoit ci-devant partie du Turkestan, à l'Ouest; les Pays de *Turfan*, & d'*Hami* ou *Camul*, à l'Est, vers la Tartarie Chinoise; le *Tibet*, au Midi. Il y a encore une partie du Turkestan d'aujourd'hui qui est sous quelque dépendance des Eluths: nous en parlerons dans le paragraphe suivant.

1. L'ancien Pays des *Eluths*, ou la *Calmaquie*, s'appelloit encore *Gété* au quinziesme siècle, du rems de Tamerlan, & c'est l'ancien Pays des *Masagètes*, espèce de *Scythes*. Il a de belles plaines au milieu des montagnes dont il est assez rempli. On y remarque deux Lacs, entr'autres, le Lac *Saissan* \*, au Nord-Est, près duquel demeure le *Kuuktu*, ou Pontife des Eluths, Vicaire du Grand Lama. La Riviere d'*Irtisz* prend sa source aux environs, traverse le Lac *Saissan*, puis coule au Nord-Ouest pendant plus de soixante lieues, servant en cet endroit de limites aux Russiens & aux Eluths: elle coule ensuite au Nord dans la Sibérie, passe à *Tobolsk*, & se jette enfin dans l'*Oby*. L'autre Lac est celui de *Palkai* \*. Il est à l'Occident, & reçoit entr'autres rivières l'*Ili* \*, qui prend sa source vers la Ville de *Cialis*.

*HARGAS* \*, ou *URGA*, sur l'*Ili*, au milieu de son cours. Ce n'est qu'un grand camp où réside ordinairement le *Contaisch*. Il peut être regardé pour cette raison comme la Capitale de ses Etats.

*CIALIS*, Ville assez marchande, au Sud-Est, dans un pays très-fertile, qui faisoit ci-devant un Etat particulier.

2. La Petite *Bukarie* \* est ainsi appellée pour la distinguer de la grande qui est voisine, au Sud-Ouest, & qui fait partie du Pays des *Usbecs*. Ce

## TARTARIE INDEPENDANTE. 235

Pays étoit autrefois du Turkestan, & il a été partagé ensuite en divers petits Etats ou Royaumes, qui prenoient leur nom de leurs Villes, comme celui de *Cachgar*, &c. Enfin il a été conquis par les Eluths en 1683. Ses anciens Habitans n'ont rien de commun avec les Tartares-leurs maîtres: ils habitent dans des Villes & des Villages, & cultivent les terres qui sont assez fertiles, quoiqu'il y ait quelques déserts. Les Bukares font un grand commerce de tous côtés, en Perse, aux Indes, à la Chine, en Russie. Ils sont la plupart Mahométans; mais toute Religion est tolérée chez eux, les Eluths qui sont Idolâtres ne gênant personne à ce sujet. Ce pays produit les plus belles plantes aromatiques. On trouve dans les montagnes, au Nord-Est, du soufre, du plomb, du sel ammoniac (a), & de l'argent.

*YARKEN*, Capitale, sur la Rivière de même nom, qui se jette à l'Orient dans le Lac Lop\*, près du grand Désert de Chamo. C'est une Ville bien peuplée, & où le Contaisch demeure lorsque ses affaires l'appellent dans la petite Bukarie.

*CACHGAR*, ou *HASICAR*, Ville autrefois considérable, au Nord-Ouest de la précédente, selon les Cartes nouvellement données par le P. du Halde. On l'a appelée autrefois *Ourdoukent*, c'est-à-dire, la Ville Royale, & l'on prétend que les Suédois en tirent leur origine.

*CHOTEN*, ou *COTAN*, au Midi: c'étoit ci-devant la Capitale d'un petit Etat ou Royaume de Tartares.

3. Le Pays de *Turfan*, & celui d'*Hami*, ou *Camul*, sont voisins, vers l'Orient, & ont le Lac Lop au Midi. Le premier contient plusieurs Vil-

(a) Il y en a de naturel & d'artificiel. Le premier est une espèce d'écume qui sort de la terre en des endroits où il y a de vieilles cavernes ou creux de roche. On le tire de-là, & on le cuit comme on fait le salpêtre.

les & un grand nombre de Villages; le second n'a que la Ville qui lui donne son nom. L'Empereur de la Chine s'est emparé de ces pays en 1726. mais en 1726. ils revinrent aux Eluths.

**TURFAN**: c'est une Ville assez considérable, qui est fort fréquentée par les marchands qui vont à la Chine ou qui en reviennent.

**HAMI**, ou **CAMUL**. C'est la seule Ville du pays de même nom, sur la route de la Chine, & près du grand Désert. Elle est habitée depuis plusieurs siècles par des Mahométans, que les Chinois appellent *Wheyhus*.

4. *Le Tibet*. Il est vers le Midi, presque tout entier au-delà du grand Désert. C'est un Pays considérable qui avoit autrefois un Prince Souverain. Mais il y a environ cent cinquante ans, que le Grand Lama, ou Souverain Pontife des Tartares Idolâtres, souleva contre lui les Mongous & les Kalkas, parcequ'il le soupçonnoit de vouloir embrasser le Christianisme, ou qu'il n'étoit pas traité avec assez de respect. Le Prince fut donc privé de ses Etats; & les Mongous unis aux Eluths les donnerent au Grand Lama, qui établit pour les gouverner un *Tipa*, ou Souverain Ministre. En 1716. le Contaisch des Eluths s'empara de ce Pays. Les Chinois s'en sont rendu maîtres quatre ans après; mais les Eluths y ont fait de nouveau reconnoître leur autorité vers 1725. & les Princes qui le gouvernent aujourd'hui dépendent du Contaisch.

Ce Pays est appelé par les Chinois *Tsanli*, à cause de la grande Riviere de *Tsanpou*, qui le traverse d'Occident en Orient, selon les nouvelles Cartes Chinoises. Elle paroît prendre sa source auprès de celles du Gange, & l'on croit qu'elle coule ensuite vers le Midi, à travers le Royaume d'Ava, où elle s'appelle *Menankiou*, & se décharge dans le Golphe de Bengale. Le Kiang.

ERNE.

ges; le second  
nom. L'Em-  
e ces pays en  
aux Eluths.  
nsidérable, qui  
ds qui vont à

Ville du pays  
hine, & près  
depuis plu-  
que les Chi-

presque tout  
est un Pays  
Prince Sou-  
quante ans,  
Pontife des  
lui les Mon-  
upponnoit de  
ou qu'il n'en  
t. Le Prince  
ongous unis  
Lama, qui  
ou Souve-  
h des Eluths  
en sont ren-  
les Eluths y  
eur autorité  
vernement au-

s Tsanli, à  
ou, qui le  
les nouvel-  
re sa source  
croit qu'elle  
s le Royau-  
u, & se dé-  
Le Kiang

## TARTARIE INDEPENDANTE. 233

prend aussi sa source au Nord-Est de ce Pays, qui a beaucoup de rivieres, dans le sable desquelles on trouve quantité d'or. Les Indiens, qui sont ses voisins au Nord - Oueſt, donnent à ce Pays le nom général de *Boutan*. C'est là que naît particulièrement l'animal qui produit le Musc : il a la figure & la couleur d'une biche, & il demeure dans les bois où l'on va le chasser. Lorsqu'il a été tué, l'on coupe la vessie qu'il a sous le ventre : on en sépare le sang caillé que l'on fait sécher au soleil, & qui devient de couleur rougeâtre obscur, & acquiert une odeur forte. On l'enveloppe alors dans la vessie même pour le transporter, & c'est ce qu'on appelle le Musc. On trouve aussi au Tibet quantité de civettes, & la rhubarbe qui y croît, est très-estimée. Les Tibétiens vivent de la culture de leurs terres, qui sont assez fertiles, & ils habitent dans des Villages & de petites Villes, car il n'y en a point de considérable, ou qui soit en état de défense.

Le Tibet est un grand Pays que M. Delisle a commencé à faire paroître sur nos Cartes, & qu'on ne connoissoit point avant lui. Il se divise, selon les plus nouvelles relations, en quatre parties; sçavoir, le petit *Tibet*, ou le *Balistan*, à l'Oueſt; le grand *Tibet*, ou le *Boutan*, au milieu; le *Lassa*, ou *Barantola*, au Midi; le *Sifan*, ou *Tufan*\*, à l'Est. Tous ces Pays ont leurs Princes qui dépendent du Contaisch des Eluths, à l'exception du petit Tibet, qui est dans les montagnes, & qui est tributaire du Grand Mogol.

ESKERDOU, ou TIBET, est la Capitale de ce petit pays.

LATAK, ou LADAK, Capitale du grand Tibet, qui est gouverné par un Prince nommé le *Chiam-po*. Cette Ville est sur la branche septentrionale du

234 GEOGRAPHIE MODERNE.

Gange, vers ses sources, selon les plus nouvelles Relations.

CHAPARANGUE, Ville fort marchande, à l'Est; sur le Tfanpou : elle est du grand Tibet, & la plus considérable de toutes ces Contrées.

TONKER, ou LASSA, Capitale du Barantola, ou Lassa.

Près de cette Ville est le Mont *Pousala*, où demeure le *Dalai Lama*, ou Grand Lama, qui est le Souverain Pontife Idolâtre des Mongols & Calmoucs. Le peuple le croit immortel, ceux qui sont auprès de sa personne ayant soin, lorsqu'il meurt, de lui en substituer un autre qui lui ressemble, ou d'assurer que son ame anime un autre corps, suivant la doctrine de la *Métempicose* à laquelle tous ces Idolâtres sont attachés. Le Grand Lama est tout occupé du culte qu'il rend à l'Idole *Fô*, & de celui qu'on lui rend à lui-même, comme à un *Fô* vivant; car il est regardé comme une Divinité par tous les peuples de la Tartarie & du Nord des Indes. Il est visité par une multitude de Pélerins, qui viennent à lui avec de grands présens, pour l'adorer & le consulter comme un Oracle. Son appartement est magnifiquement meublé, & l'or y brille de toutes parts. On assure que le feu du Ciel tomba en 1727. sur le grand Temple de ces Idolâtres, & qu'il le réduisit en cendres.

La Religion des Lamas, qui est fort répandue à l'extrémité de l'Orient, est un mélange d'idolâtrie & de superstitions : mais comme ils ont plusieurs cérémonies & coutumes qui ressemblent à celles des Chrétiens, quelques Sçavans ont conjecturé que cela étoit venu des semences du Christianisme jetées autrefois par les Nestoriens. en Tartarie, & qui avoient ensuite dégénéré entièrement. Les Lamas emploient l'eau bénite, chan-

## TARTARIE INDEPENDANTE. 235

font dans le service divin, & prient pour les morts : leur habillement est celui que nos Peintres donnent aux Apôtres, & ils portent des mitres comme nos Evêques.

### §. II. Du Turkestan \*.

Ce nom signifie le Pays des Turcs, & il est aujourd'hui fort resserré, en comparaison de ce qu'il comprenoit autrefois. Les Histoires de l'Empire Grec de Constantinople, & celles de la Chine, nous apprennent que les Turcs formoient au sixième siècle un Empire qui s'étendoit depuis la Mer Noire jusqu'à la Chine. Mais leurs divisions & les guerres qui survinrent entr'eux, donnerent lieu à la plupart des Peuples qu'ils avoient soumis, de secouer leur joug. Cependant ils se conserverent un Etat assez considérable dans le pays dont il est maintenant question, & dans la petite Bukarie (a) ; mais il leur fallut subir le joug de Genghizkan au treizième siècle.

Le Turkestan est aujourd'hui borné à l'Occident par la Mer Caspienne & le Jemba, au Nord par une partie de la Tartarie Ruffienne, à l'Orient par les Eluths ou Calmoucs, au Midi par les Usbecs. Il est traversé par le Sir, riviere qui s'appelloit anciennement le *Jaxarte*, & qui se jette dans un grand Lac nommé *Arall*. Ce Lac s'augmente tous les jours, depuis que les Usbecs y ont détourné le fleuve Gihon, qui se jettoit ci-devant dans la Mer Caspienne.

On divise le Turkestan \*, ainsi désigné, en quatre parties qui sont habitées par quatre Peuples principaux; sçavoir, du Midi au Nord-Ouest :

1. Les Tartares *Poruttes* \*, qui sont sous quelque dépendance des Eluths leurs voisins, près de

(a) C'est-à-dire, au Pays de Cachgar, où M. Delisle a placé le Turkestan.



Cachgar. C'est une partie des Usbecs que les Eluths appellent de ce nom.

2. Les *Kasats* \*, ou les Tartares de la Horde ou Tribu de *Kasatchia*, dont une partie s'est soumise aux Eluths, à qui ils ressemblent beaucoup ; mais ils ne sont pas si tranquilles qu'eux. Ils sont Mahométans, & en partie errans & pillars, allant quelquefois jusqu'en Sibérie : c'est pourquoi ils ne cultivent de leurs terres, qui sont fertiles, que ce qu'il leur faut précisément pour vivre. Leurs chevaux sont les meilleurs coureurs de toutes ces contrées, & n'ont besoin que de très-peu de chose pour leur nourriture.

TACHKUND, *Capitale* ; sur le Sir : le Kan des *Kasats* y réside l'hiver.

OTRAR \*, plus au Nord, sur la même rivière. C'étoit autrefois une Ville considérable, & l'ancienne Capitale du Turkestan. Tamerlan y mourut en 1405. comme il se préparoit à joindre la Chine à ses vastes Etats.

3. Les *Mankats*, ou *Karakalpac* \* : ce dernier nom leur a été donné par les Russiens, à cause de leurs bonnets. Ces Tartares sont assez souvent des courses en Sibérie, avec les *Kasats* leurs fidèles amis & leurs parens. Ils sont Mahométans : mais ils n'ont, comme les précédens, ni Alcoran, ni *Moulhas*, ou Docteurs, ni Mosquées ; ainsi la Religion de ces Peuples se réduit à fort peu de chose.

TURKESTAN, ou TIOURKOUSTAN, *Capitale*, sur le Sir : c'est la résidence du Kan pendant l'hiver.

4. Les *Turkmens Blancs*, qui habitent entre la Mer Caspienne & le Lac Arall : ils sont aussi Mahométans, & ils campent de lieu en lieu.

### §. III. Du Pays des Usbecs.

C'est la partie de la Tartarie la plus voisine

TARTARIE INDEPENDANTE. 237

de la Perse : elle répond à ce qu'on appelloit anciennement la *Sogdiane* & la *Bactriane*. Les *Califes*, ou Successeurs de Mahomet, l'ont possédée, & ils l'appelloient *Mawaralnahr*, c'est-à-dire, le Pays au-delà du fleuve ( *Gihon* ), ce qui est la même chose que la *Transoxane* des Anciens, qui comprenoit les deux Provinces dont on vient de parler. Il s'y est élevé ensuite diverses Souverainetés, dont la plus célèbre est celle des *Khowaresmiens*, qui étoient très-puissans en Perse, & qui furent détruits par Genghizkan en 1224. Ce fut un essain de ces Peuples qui fit tant de mal aux Chrétiens Croisés de la Terre-Sainte, & qui est connu dans nos Histoires sous le nom de *Corasmins*. Ce Pays fut, avec une partie du Turkestan, le partage de Zagathai, l'un des fils de Genghizkan : c'est ce qui fait qu'il a porté son nom pendant environ trois cens ans. Tamerlan qui étoit aussi Mongol ou Mogol, quoiqu'il ne fût pas de la famille de ce Prince, commença à y régner en 1369. Les Princes *Usbecs* qui descendent d'un autre fils de Genghizkan, qui s'étoit établi au Nord-Est de la Mer Caspienne, s'emparèrent de ce pays en 1498. & lui donnerent leur nom, en obligeant les fils de Tamerlan de se réfugier aux Indes, où ils ont fondé alors, comme nous l'avons dit, l'Empire du Mogol.

Le pays des *Usbecs* est traversé par le *Gihon*, appelé anciennement l'*Oxus*, qui se déchargeoit autrefois dans la Mer Caspienne. Mais les *Usbecs*, incommodés par les Pirates de cette mer, ont fermé son embouchure, & ont partagé ses eaux par des canaux qui arrosent leurs terres. Elles sont très-fertiles en certains endroits, où elles rapportent du bled & d'excellens fruits; mais ces Peuples, au lieu de cultiver tranquillement ces terres, qui sont les meilleures de toute la Tartarie, ne sont occupés qu'à faire des courses sur

leurs voisins qu'ils pillent autant qu'ils peuvent. Ils passent néanmoins pour les plus civilisés & les plus sçavans des Tartares Mahométans : ils sont de la Secte d'Omar. Au milieu d'eux demeurent les *Sarts* & les *Bukares*, qui sont les plus anciens habitans du Pays, & qui ne ressemblent en rien aux *Usbecs*. Ceux-ci les appellent *Tajiks*, c'est-à-dire, marchands & hommes du commun : ils donnent aussi le même sobriquet aux *Perfans*. Les *Usbecs* sont bons guerriers, & leurs femmes, qui sont aussi courageuses, les accompagnent souvent dans leurs expéditions. Cela rend vraisemblable ce que l'ancienne Histoire fabuleuse des *Amazones* rapporte : elles étoient de la Nation des *Sauromates*, espèce de *Scythes* ou de *Tartares*.

On divise le Pays des *Usbecs* en deux parties. La première s'appelle la grande *Bukarie* \*, à l'Orient & au Midi ; & la seconde le *Karasm*, ou le *Carezem*, que nous nommons le Royaume de *Corcang*, à l'Occident vers la Mer Caspienne.

1. La grande *Bukarie* se partage en trois Provinces ou Etats, qui sont assez considérables, & qui prennent leurs noms de leurs Capitales ; sçavoir, *Samarcand*, *Balck*, & *Bakara*, ou *Bochara*.

*SAMARCAND*, entre le *Gihon* & le *Sir*. C'est une Ville fort ancienne, & qui a été autrefois très-grande, & la Capitale de l'Empire de *Tamerlan*. Elle est encore aujourd'hui considérable & fort peuplée : on y voit beaucoup de maisons bâties de pierres. Il y a une Académie des Sciences, qui est une des plus fameuses de tous les Etats Mahométans : on y vient étudier de tous côtés. C'est dans cette Ville que se fait le plus beau papier de soie de tout l'Orient. Son terroir produit des poires, des pommes, des raisins, & surtout des melons si exquis & en si grande quantité, qu'on en fournit les Etats du Grand - Mo-

NE.

ils peuvent;  
civilisés &  
métans : ils  
eux demeu-  
les plus an-  
semblent en  
ent *Tajiks*,  
commun :  
ux Persans.  
s femmes,  
agnent sou-  
vraifembla-  
e des Ama-  
Nation des  
Tartares.

deux parties.  
arie \* , à  
e Karasim,  
le Royau-  
a Mer Caf-

trois Pro-  
érables, &  
itales; sça-  
ou *Bochara*.  
r. C'est une  
fois très-  
de Tamer-  
dérable &  
maisons bâ-  
des Scien-  
le tous les  
er de tous  
ait le plus  
son terroir  
sins, & sur-  
de quan-  
and - Mo-

## TARTARIE INDEPENDANTE. 239

gol, & une partie de la Perse.

BALCK, au Midi de Samarcand, près du Gi-  
hon. C'est une ancienne Ville appelée autrefois  
*Bactra* : elle fut prise en 1221. par Genghizkan,  
qui y fit un grand butin & abattit les murailles  
& son Château : c'est une Ville grande, belle,  
très-marchande, & bien peuplée. La plupart des  
maisons sont de pierres ou de briques, & le Châ-  
teau du Kan est presque tout de marbre, dont il  
y a des carrieres au voisinage. Le Pays est très-  
fertile & bien cultivé : on y recueille sur-tout  
beaucoup de soie, dont on fait de petites étoffes  
fort jolies.

BOKARA, ou BOCHARA, près du Gihon, au  
Nord-Ouest de Balck. Il s'y faisoit autrefois un  
grand commerce; mais il est bien diminué au-  
jourd'hui, parceque les marchands étrangers sont  
exposés à des avanies extraordinaires. Cette Ville  
se rendit en 1220. au fameux Genghizkan, qui  
l'abandonna au pillage & la fit brûler. Cette ri-  
gueur fut d'autant plus sensible aux Habitans, que  
leur Ville avoit fleuri par les Sciences & les Arts,  
& qu'elle avoit formé des hommes très-célèbres.  
Bokara fut rebâtie peu de tems après la mort de  
Genghizkan, par les ordres d'Otaïkan, son  
successeur à l'Empire des Mogols. Son terroir  
fournit les Etats du Mogol & la Perse de fruits  
secs excellens. Avicenne, profond dès l'âge de  
seize ans dans la connoissance de la Philosophie,  
de l'Astronomie & de la Médecine, est né à *Af-  
hana*, Bourg de ce Pays.

2. Le *Kharasim*, ou Royaume de *Corcang*. Il  
est possédé par une branche des Usbecs, qui sont  
moins civilisés que les autres : les Russiens leur  
ont donné le nom de Tartares de *Chiwa*, parce-  
que ces Usbecs appellent de ce nom le camp  
où leur Prince demeure la plus grande partie de  
l'année, sur les bords du Gihon.

CORCANG , ou URGENS , Capitale , vers le Nord , près de l'ancien lit du Gihon. C'est une Ville assez ancienne , & qui est aujourd'hui fort peu de chose , par la négligence des Tartares. Le Kan du Karasim y fait sa résidence pendant l'hyver.

Sur les bords de la Mer Caspienne demeurent les *Turkmens Noirs* , qui dépendent du Kan de Kharasim.

§. IV. Du Dagestan , de la Circassie , & des Pays qu'habitent les petits Peuples libres du Caucase.

Tous ces Pays , à qui l'on donne souvent le nom général de *Circassie* , sont à l'Occident de la Mer Caspienne : ils ont au Midi la Mer Noire & le Mont Caucase , par lequel ils sont séparés de la Perse , de la Georgie & de la Mingrelie ; à l'Occident , le Détroit de Cassa & la Mer d'Azof , qui les séparent de la petite Tartarie ; au Nord , le Don & le Royaume ou la Province d'Astracan , qui appartient aujourd'hui aux Russiens. On les divise en trois parties ; sçavoir , le *Dagestan* , au Sud-Est , la *Circassie* au Nord & à l'Ouest ; enfin les Pays qu'habitent divers petits Peuples libres du Caucase , au Midi.

1. Le *Dagestan* est possédé par une espèce de Tartares très-sauvages , fort laids & grands voleurs : ils sont Mahométans , mais sans instruction. Ils habitent sur les bords de la Mer Caspienne , près de la Province de Perse nommée le Chirvan. Ils ont plusieurs Princes , dont le premier s'appelle *Chefsal* : son élection se fait par le sort. Lorsqu'il est mort , tous les Princes de la Nation s'assemblent ; & après s'être arrangés en cercle , on jette au milieu d'eux une pomme d'or : celui qu'elle touche est reconnu le premier , ou le Kan. Leur pays , quoique situé dans les montagnes , d'où il a pris son nom , est très-fertile , sur-tout en fruits ; & c'est une loi chez eux , qu'on ne peut se marier

NE.  
ale, vers le  
on. C'est une  
jourd'hui fort  
des Tartares.  
ence pendant

ne demeurent  
nt du Kan de

, & des Pays  
du Caucase.

ne souvent le  
l'Occident de  
la Mer Noire  
ont séparés de  
grelie; à l'Oc-  
er d'Azof, qui  
au Nord, le  
ince d'Astra-  
Russiens. On  
, le *Dagestan*,  
& à l'Ouest;  
petits Peuples

espèce de Tar-  
ands voleurs :  
nstruction. Ils  
spienne, près  
e Chirvan. Ils  
mier s'appelle  
ort. Lorsqu'il  
ation s'assem-  
rcle, on jette  
: celui qu'elle  
le Kan. Leur  
agnes, d'où il  
out en fruits;  
e peut se mar-  
rier

## TARTARIE INDEPENDANTE. 241

rier avant que d'avoir planté cent arbres fruitiers. Les Russiens les assujétirent en 1722. mais ils ont entièrement recouvré leur liberté en 1739.

TARCOU, Capitale, sur la Mer Caspienne : les Russiens l'avoient fortifiée.

2. La *Circassie* est habitée par plusieurs sortes de Tartares; içavoir, les *Petits Nogais*, qui sont aussi répandus dans la petite Tartarie; les *Kubans*, qui prennent leur nom d'une riviere qui se jette dans la Mer d'Azof & dans la Mer Noire; les *Cabardiniens*, les *Perigoriens*, &c. La partie occidentale de ce pays est soumise au Kan voisin de Crimée, ou de la petite Tartarie, dont les Kubans dépendoient autrefois. Les Russiens s'étoient emparé de la partie orientale, mais ils l'ont abandonnée en faisant la paix avec les Turcs en 1739. Cette partie est stérile & pleine de marais formés par les débordemens du Wolga & de la Mer Caspienne. Dans tout le reste il y a d'assez bons pâturages; où les Circasses demeurent pendant l'été, à la maniere des autres Tartares, s'appliquant d'ailleurs à l'agriculture. Ils font un grand commerce de chevaux, qui sont très-estimés à cause de leur vigueur extraordinaire, car ils ne sont point beaux. Il y a dans ce Pays des mines d'argent, mais on n'y travaille point. Ce qu'il y a de plus singulier, c'est que les hommes sont fort laids, & les femmes parfaitement belles. Les Circasses sont Mahométans, mais ils n'ont ni Alcoran ni Mosquées: il y en a qui pratiquent quelques cérémonies qui approchent fort de l'Idolatrie. La Religion Schismatique Grecque a fait du progrès dans ce pays depuis quelques années.

TERKI, Capitale, à un quart de lieue de la Mer Caspienne: le plus puissant Prince du Pays y réside. Les Russiens l'avoient fortifiée.

CABARDA, ou CABARTA, au Nord-Ouest: elle

Tome II.

L

passoit pour la Capitale de la Circassie, lorsque les Russiens en étoient maîtres.

BESINI, que l'on appelle quelquefois *Petigor*, parcequ'elle est voisine des *Petigoriens* : elle est environ au milieu de la Circassie. Les Turcs y ont un Bey, sur-tout en tems de guerre avec les Russiens.

TAMAN, Ville forte, sur le Déroit de Caffa.

LADDA \*, Forteresse, sur la Mer d'Azof.

Ces deux Places sont aux Turcs, qui appellent la Circassie le *Pays de Ladda*.

Nous avons parlé d'Azof, en décrivant la petite Tartarie, (ci-devant page 99.) nous nous contenterons de dire ici, que plusieurs Auteurs mettent cette Ville dans la Circassie, sur les frontieres de laquelle on la trouve.

3. Les environs du *Mont Caucase* sont habités par plusieurs petits *Peuples libres* ; sçavoir, d'Occident en Orient, les *Lesgis* \*, voisins du *Dagestan*, les *Taules* \*, les *Awares* \*, les *Circasses Noirs*, ou *Montagnards*, les *Alanes* \*, les *Abcassés*, ou *Abasa*, & les *Ziques* \*. Ces Peuples ont la plupart quelque reste de Christianisme. Les derniers sur-tout sont de grands voleurs, qui fournissent les Turcs d'esclaves.

---

### ARTICLE III.

*De la Tartarie Russienne, ou de la Russie Asiatique.*

CETTE partie de la Tartarie est aussi grande que les deux autres prises ensemble ; mais comme elle s'étend au-delà du Cercle Polaire, & est fort exposée aux vents du Nord, elle est vers le Septentrion stérile en grande partie, & couverte de bois. Les pays le plus au Midi seroient fertiles, s'ils étoient cultivés comme ceux

NE.  
e, lorsque  
is *Petigor*,  
s : elle est  
Turcs y ont  
ec les Ruf-

de *Cassa*.  
*Azof*.  
qui appel-

avant la pe-  
nous nous  
urs Auteurs  
ie, sur les

ont habités  
voir, d'Oc-  
ins du Da-  
les *Circasses*  
, les *Abcas-*  
Peuples ont  
anisme. Les  
leurs, qui

*Asiatique*.

aussi grande  
emble; mais  
e Polaire, &  
rd, elle est  
de partie, &  
au Midi se-  
comme ceux

## TARTARIE RUSSIENNE. 243

que la Russie possède depuis environ deux siècles : car ce fut en 1552. & 1554. environ, que le Czar Jean Wasilovitz s'empara des Royaumes Tartares de Casan & d'Astracan : les Russiens étoient déjà maîtres des Pays plus au Nord, qui sont entre la Russie d'Europe, & cette longue chaîne de hautes Montagnes qui va jusqu'au Détroit de *Vaigats*, & que (a) l'on appelle *Kamenoi poyas* \*. Vers la fin du seizième siècle la famille des Anicaniens, qui étoient de riches marchands de la Province d'Oustioug, fit connoître la Sibérie septentrionale, ou la *Samogésie*, & donna lieu à Boris, qui gouvernoit la Russie en qualité de Régent, d'envoyer des Russiens à la découverte de ce Pays : les Peuples se soumirent volontiers à eux, s'engageant à leur payer un tribut des précieuses peaux que l'on y trouve. Cependant une bande de Cosaques, que les Russiens avoient poursuivis à cause de leurs brigandages, entrèrent dans le même Pays vers le Midi, & s'emparèrent d'un Royaume de Tartares, dont la Capitale étoit *Sibir*, qu'on a depuis nommée *Tobol*. Le Chef de ces Cosaques, craignant de ne pas pouvoir s'y soutenir, & voulant faire sa paix avec les Russiens, leur donna avis de cette conquête, leur offrant de la leur remettre, pourvu qu'on lui accordât sa grace. La Cour de Moscow y consentit volontiers; & c'est ainsi qu'elle a établi sa domination, sans guerre, dans la Sibérie, en l'année 1595. Les troubles qui agiterent ensuite la Russie, ne permirent pas de pousser les découvertes dans ce vaste Pays : elles furent enfin reprises, & l'on y a fait plusieurs établissemens dans le dix-septième siècle, & dans celui-ci sur-tout sous Pierre le Grand, & ses successeurs.

(a) Les Anciens les nommoient les Monts *Riphés* & *Hyperboréens*.



On connoît maintenant tout le Nord de l'Asie, & sa proximité avec les terres de l'Amérique, comme on le peut voir dans la *Carte des nouvelles découvertes*, publiée sur les Mémoires de M. Delisle, Professeur Royal en Astronomie, & frere du célèbre Géographe : il a été vingt ans en Russie, où Pierre le Grand l'avoit fait venir pour établir à Petersbourg une Ecole d'Astronomie, & un Observatoire.

Nous avons dit que des quatorze grands Gouvernemens de l'Empire de Russie, il y en avoit trois en Asie, dans la grande Tartarie. Ce sont, les Gouvernemens de *Casan*, d'*Astracan*, & de *Tobolsk*, ou de la Sibérie, qui, à l'Occident, est séparé des trois précédens par cette longue chaîne de Montagnes nommées *Kamenoï-poyas*, & qui s'étend à l'Orient jusqu'au haut de la Mer du Sud, & de l'Océan oriental.

#### §. I. Du Gouvernement de *Casan*.

Sa partie méridionale formoit ci-devant le Royaume de *Casan*, qui étoit gouverné par un *Kan* des Tartares. C'étoit un démembrement du grand Etat de *Capchac*, fondé par un des fils de *Genghizkan*, & qui s'étendoit au Nord de la Mer Caspienne & de la Mer Noire : les petits Tartares d'Europe en font aussi un démembrement. *Tamerlan* fit beaucoup de mal à la plupart de ces Tartares de *Capchac*, qui se rétablirent cependant après sa mort. Les Russiens, qui leur avoient été assujétis pendant près de trois cens ans, s'emparèrent en 1552. du Royaume de *Casan*, sur les Tartares qu'on appelle aujourd'hui d'*Ufa*, ou *Ufimski*, lesquels demeurent encore dans les mêmes Pays.

On divise ce Gouvernement en six Provinces, qui prennent le nom de leurs Capitales ; sçavoir, *Solkamskaïa*, *Chlinow*, *Casan*, *Sviajesk*\*,

TARTARIE RUSSIENNE. 245

Penza & Ufa : il y en a deux au Nord , & quatre au Midi.

1. SOLKAMSKAIA , ou SOLKANSKO ; sur le *Kama* , Riviere considérable qui va se jeter dans le *Wolga* à quelques lieues de *Casan*. La Province dont cette Ville est la Capitale se nommoit ci-devant *Permie* , à cause des *Permes* qui y habitent , & qui ont été autrefois fort étendus vers le Nord , & puissans par leur commerce. On fait dans cette Province , qui est fort peuplée , une si grande quantité de sel , que vingt mille ouvriers sont continuellement occupés à y travailler.

CZERDYN , au Nord-Ouest de *Solkamskaia* , *Archevêché* , nommée autrefois *la Grande Permie*.

2. CHLINOW , ou GLINOF , sur la Riviere de *Viaska* , qui donnoit autrefois le nom à sa Province : les anciens Peuples se nomment *Votiackes*. On y fait un grand commerce de cire , de miel , & de beurre.

3. CASAN , *Archevêché* , sur la rive gauche du *Wolga*. C'est une grande Ville riche & bien peuplée , dont la plus grande partie a été réduite en cendres par un incendie arrivé en 1752. Il y a beaucoup d'Eglises , & une forte citadelle bâtie de pierres , où les Tartares ont défense d'entrer sous peine de la vie. Les habitans de *Casan* sont riches , & ils font un grand commerce avec les Turcs du côté de la Mer Noire. La Province est fertile en fruits , en légumes & en bleds qu'on transporte jusqu'à *Petersbourg*. On en tire aussi des pelleteries , & des bois propres à la construction des vaisseaux. La partie méridionale de cette Province s'appelloit ci-devant la *Bolgarie* , & c'est d'où l'on croit que sont venus les Bulgares , qui se sont établis à la fin du septième siècle sur les côtes occidentales de la

## 246 GEOGRAPHIE MODERNE.

Mer Noire, dans le Pays qui porte encore aujourd'hui leur nom.

4. SVIAJESK \*, sur la rive droite du Wolga ; vis-à-vis Casan. C'est une Ville assez considérable, quoiqu'elle ne soit pas ancienne. Sa Province s'étend des deux côtés du Wolga, à l'Ouest de celle de Casan, & est habitée par d'anciens Peuples Païens nommés *Czeremisses*, que l'on distingue en *Nagornois*, ou des Montagnes ; & *Lugovois*, ou des Plaines.

5. PENZA, ou PINSE, au Sud-Ouest de Svajesk. Sa Province comprend une partie des *Morduas*, ou *Mordwins*, Peuple idolâtre qui habite dans des forêts.

6. UFA, à l'Orient de Casan, sur le *Beleïa* ; qui se jette dans le Kama. Cette Province, où il y a de grands déserts, est principalement habitée par deux sortes de Tartares, qui sont parens. On les appelle les *Baskirs* & les *Ufmski* : ils possédoient autrefois le Royaume de Casan. Ce sont la plupart des espèces de Mahométans, sans instruction, qui ressemblent en beaucoup de choses à des Païens : il y en a qui ont nouvellement embrassé la Religion Schismatique Grecque. La *Baskirie* s'appelloit autrefois *Pascair*, & c'est de-là que les Hongrois sont venus en Europe à la fin du neuvième siècle.

### §. II. Du Gouvernement d'Asracan.

Ce Pays étoit la demeure des Huns & des Avars avant qu'ils passassent en Europe au quatrième & au sixième siècle, avec une multitude d'autres Tribus Turques ou Tartares. Il fut habitée ensuite par les Capchacs ou Comans. Un des fils de Genghizkan y établit ce grand Royaume dont nous avons déjà parlé, & qui fut appelé de Capchac du nom de ses Habitans. Celui

d'Astracan en fut un démembrement, & l'on y voit de côté & d'autre les ruines de nombre de Villes que Tamerlan détruisit en ces quartiers à la fin du quatorzième siècle. Les Russiens s'en emparèrent en 1554. sur les Tartares *Nogais*, ou *Nagaia*, qui y demeurent encore. Le terroir est fertile en toute sorte de fruits, & sur-tout en melons excellens. Pierre le Grand y a fait planter des vignes, qui produisent de fort bons raisins, mais ne font cependant que de petit vin : le plan en vient des environs du Rhin & de la Moselle. La partie méridionale est fort sablonneuse, & l'on y trouve grand nombre de sources d'eau salée. La chaleur suffit pour faire le sel, qui est beau & transparent comme du crystal. Il est en si grande abondance, qu'on en emporte tant qu'on veut, en payant seulement deux liards d'impôt pour quarante livres. Les Russiens en font un grand commerce, aussi-bien que des esturgeons qu'ils pêchent en abondance dans le Wolga, & qu'ils salent. C'est avec les œufs de ces poissons qu'ils font le Caviar, qui se transporte de tous côtés, & dont les Habitans du Nord mangent avec délices : on l'étend sur le pain comme du beurre.

La partie du Gouvernement d'Astracan qui est vers le *Jaïk*, Rivière qui se jette dans la Mer Caspienne au Nord-Est, a de bons pâturages : c'étoit là que demeuroient autrefois les *Usbecs*, avant qu'ils vinsent s'établir au voisinage de la Perse. Au même endroit demeure aujourd'hui une branche de *Casaks*, ou *Cosaques*, qui prend son surnom du *Jaïk*. On croit que les *Cosaques*, qui s'étendent à l'Occident jusqu'au *Dniéper*, sont les restes des anciens Habitans du *Capchac*; ils traitent les Tartares de freres, & ils leur ressemblent beaucoup. Outre les Tartares *Nogais*, qui sont *Mahométans*, & qui demeurent aux en-

## 248 GEOGRAPHIE MODERNE.

virus d'Astracan , il y a encore depuis une quarantaine d'années, des Tartares *Calmaucs* surnommés *Torgans* , à qui les Russiens ont permis de s'y établir : ils y vinrent sous la conduite d'un Kan nommé *Ajuka* , & c'est pour cela qu'on les appelle souvent de ce nom : ils sont Idolâtres , & ils servent les Russiens dans leurs armées , étant fort courageux.

Le Gouvernement d'Astracan se divise en deux Provinces; sçavoir , Astracan & Simbirsk , qui prennent le nom de leurs Capitales.

1. ASTRACAN , *Archevêché* , dans l'Isle de *Dolgoï* , formée par le Wolga , près de son embouchure dans la Mer Caspienne. C'est une grande Ville fort peuplée , où il se fait un commerce considérable. Il y vient des Marchands Turcs , Arméniens , Persans , Tartares & Indiens , qui y échangent des épices & des pierres précieuses pour des fourures.

2. SIMBIRSK \* , au Nord , sur le Wolga , presque vis-à-vis *Beloïer* , ou *Bolgar* : c'est une Ville assez considérable , à cause de sa situation entre Astracan & Casan.

### §. III. Du Gouvernement de Tobolsk , ou de la Sibérie.

Ce Gouvernement est très-grand ; mais sa situation en grande partie vers le Nord , & les bois & les montagnes dont il est rempli , font qu'il est presque inculte & inhabité de ce côté-là. Vers le Midi au contraire il est bien cultivé & peuplé. Il s'étend , selon les nouvelles Cartes faites par ordre de la Princesse Elisabeth , Impératrice de Russie , depuis le soixante-quinzième degré de longitude , jusqu'au deux cent sixième vers le Nord-Est. Sa latitude septentrionale est depuis environ le cinquantième degré , jusqu'au-delà du soixante-dixième.

me (a). On y trouve trois sortes d'Habitans Les plus anciens qui demeurent principalement dans la partie orientale, vers le Nord, sont des espèces de Sauvages, qui ressemblent fort à ceux de l'Amérique, dont on sçait maintenant qu'ils ne sont séparés que par un Détroit environné de plusieurs Isles. C'est celui auquel nous avons donné, (Tom. 1. pag. 50.) le nom de *Détroit du Nord*, ou d'*Anian*, dont on a autrefois fort parlé, sans en avoir beaucoup de preuves. La seconde sorte d'Habitans de la Sibérie sont diverses espèces de Tartares, la plupart Idolâtres : ceux qui demeurent dans la partie du Sud-Ouest aux environs de Tobolsk, ou Tobol, sont Mahométans, & descendent des Kans de *Tura* & de *Sibir*, à qui l'on a donné le nom de Rois de Sibérie, & qui étoient un démembrement des Usbecs & du grand Erat de Capchac fondé par un des fils de Genghizkan au treizième siècle. On prétend qu'il y a encore en Sibérie plus de 80000. familles de Tartares Mahométans, qui y ont l'exercice libre de leur religion. Enfin, la troisième espèce d'Habitans de ce vaste pays est composée des Russiens Chrétiens Grecs qui s'y sont établis depuis environ cent cinquante ans : ils y ont bâti le long des rivières plus de trente Villes & plus de deux mille Bourgades ou Villages, à la manière de Russie, c'est-à-dire, de bois. On y exile les criminels qui n'ont pas mérité la mort. Il y a des mines de fer, de cuivre, & même d'argent. On tire de Sibérie quantité de pelleteries, y ayant beaucoup de bêtes fauves, comme nous l'avons dit en parlant de l'Asie en général. Vers la Mer Glaciale, toutes ces

(a) Il faut voir sur sa partie orientale, la Carte dressée sur les Mémoires de M. Joseph Delisle ; car les autres ne la représentent pas bien : on la trouve chez M. Buache, qui en a fait usage dans sa nouvelle Mappemonde.

bêtes deviennent blanches pendant l'hyver, aussi bien qu'une partie des oiseaux. Les plus belles peaux doivent être données à la Cour de Russie, & il n'est permis aux particuliers de faire commerce que des moindres. La Sibérie est arrosée par de grandes rivières qui coulent presque toutes du Midi au Nord, & se jettent dans la Mer Glaciale : nous avons déjà eu occasion d'en parler plusieurs fois. La partie méridionale est très-fertile, quoique le froid y soit fort pénétrant : on en transporte des grains pour le peu de Villes qui sont vers le Nord, sans quoi il faut que les Habitans vivent comme les peuples sauvages, de gibier & de poisson. De côté & d'autre, dans les quartiers du Nord, sont des *Simovies*, ou Hyvernemens, c'est-à-dire, des maisonnettes de bois, où l'hyver, des Commis viennent pour recevoir les impôts qui se font en pelleteries. On voyage dans ce pays en traîneaux tirés par des chiens, ou par des rennes, dont il y a des *Iams*, ou Postes réglés.

Ce vaste Gouvernement se divise en trois grandes Provinces, qui s'étendent chacune du Sud au Nord, & qui prennent le nom de leurs Capitales. Ce sont, d'Occident en Orient, la Province de *Tobolsk*, ou *Tobol*; celle d'*Ieniseisk*, ou de *Jeniseiskoi*; & celle d'*Ircutsk*, de qui dépend la presqu'Isle de *Kamitchatka*, qui est au Sud-Est, entre la Mer ou le Golphe d'Amur & l'Océan. Comme cette Presqu'Isle est nouvellement découverte, on ne la voit point sur les Cartes de M. Guillaume Delisle : les Russiens y ont fait des établissemens considérables depuis environ vingt-cinq ans.

#### 1. De la Province de *Tobolsk*.

C'est celle où les Russiens se sont établis d'abord. Il y a peu de Villes dans la partie septentrionale, à cause de sa proximité de la Mer Glaciale, &

des vents froids du Nord qui s'y font extrêmement sentir. Il y demeure cependant de pauvres Samogedes, & des Ostiackes, ou Condiches, qui sont d'ailleurs répandus par toute cette Province. L'Oby, qui la traverse du Sud-Est au Nord-Ouest, abonde en excellens poissons : on trouve sur ses rives de belles pierres fines, & entr'autres des pierres transparentes rouges & blanches, en tout semblables aux agathes, dont les Russiens font beaucoup de cas. La partie méridionale est très-cultivée : l'on y trouve des déserts qui la séparent des Calmoucs & des Karakalpacs, ce qui s'empêchent pas ces derniers d'y faire de fréquentes tentatives pour attaquer & piller cette partie, qui est bien habitée.

**TOBOLSK**, ou **TOBOL**, Capitale, & Archevêché, sur une Montagne, à l'embouchure du *Tobol* dans l'*Irtisz*, qui se décharge dans l'Oby environ cinquante lieues plus bas. Cette Ville se nommoit *Sibir*, lorsque les Tartares Mahométans y avoient un Roi, ou plutôt un Kan : ils l'appelloient de ce nom, parceque c'étoit l'Etat le plus au Nord qu'ils possédassent. Les Russiens ont augmenté considérablement cette Ville, qui est grande, peuplée, & fort riche par le commerce qu'elle fait jusqu'à la Chine & aux Indes, par le moyen des Caravanes qu'elle y envoie. L'Archevêque de Tobolsk a fait il y a quelques années des Millions chez les Ostiackes. Il leur a fait bruler leurs idoles, & en a baptisé un grand nombre.

**TUMEN**, ou **TUMEN**, au Sud-Ouest de la précédente. On l'appelloit *Onzigidin*, du tems des Tartares, & c'étoit, avec *Sibir*, les deux seules Villes qui fussent en Sibérie avant les Russiens : c'est aujourd'hui une grande Ville fortifiée, sur la *Tura* qui se jette dans le *Tobol*. Son territoire est le mieux cultivé de toute la Sibérie. A quelque distance l'on prend des renards dont les peaux



sont si estimées, qu'on les envoie toutes à la Cour de Russie.

VERSCHOTURE , à l'Ouest, près des frontières du Gouvernement de Casan : c'est une petite Ville fortifiée , dont le terroir ne peut rien produire à cause des vents froids. Dans son voisinage est une Montagne où l'on trouve la pierre d'Asbeste , dont les anciens faisoient le *Sindon* , c'est-à-dire , une toile qui ne se consume point au feu : ce fut un Paysan Rusien qui trouva cette sorte de pierre en 1720 (a). Au Midi de Verschoture sont deux riches mines de cuivre & de fer , près d'*Ecaerimbourg* \*. Dans cette Contrée demeurent les *Wogulizes* , anciens Peuples Païens , dont plusieurs ont embrassé la Religion Schismatique Grecque , ou la Rusienne.

BERESOW & SURGUT sont deux Villes vers le Nord , & sur l'Oby. La première, plus au Nord & sur la rive gauche de l'Oby ; la seconde plus au Sud , & sur la rive droite de ce Fleuve. On prend aux environs quantité de zibelines & de renards noirs.

Du côté du Midi les Russiens ont bâti plusieurs forteresses sur l'Irtisz en le remontant, & resserrant les Eluths ou Calmoucs (b). Sur leurs fron-

(a) Pour préparer l'Asbeste afin d'en faire de la toile , on la casse par petits morceaux , en frappant toujours contre le fil de la pierre : on continue toujours de la concasser & de la frotter avec les mains jusqu'à ce qu'il s'en forme une espèce de laine qu'on file ensuite pour la donner aux Tisserans. En Sibérie , on laisse amollir la pierre pendant quelque tems dans l'eau chaude ; on la travaille ensuite avec les mains ; on unit les filamens de l'Asbeste avec un fil de lin bien fin , en tournant le fuseau auquel il est attaché. Quand la toile est faite , on la jette au feu qui consume le fil de lin , sans toucher à celui de l'Asbeste. Cette toile est bien plus fine que celle que filent les Payfans des Pyénées.

(b) Le Kirgise & le Royaume d'Alrin , marqués en cet endroit sur la Carte d'Asie de M. Delisle , étoient deux Hordes , ou Tribus de ces Tartares.

NE.  
tes à la Cour

es frontieres  
e petite Ville  
n produire à  
nage est une  
*Asbeste*, dont  
à-dire, une  
u: ce fut un  
de pierre en  
ont deux ri-  
d'*Ecaerim-*  
nt les *Wogu-*  
plusieurs ont  
ecque, ou la

illes vers le  
lus au Nord  
onde plus au  
e. On prend  
& de renards

âti plusieurs  
t, & resser-  
leurs fron-

re de la toile,  
pant toujours  
urs de la con-  
à ce qu'il s'en  
pour la don-  
collir la pierre  
on la travaille  
s de l'*Asbeste*  
fuseau auquel  
la jette au feu  
de l'*Asbeste*.  
ilient les Pay-

marqués en cet  
étoient deux

## TARTARIE RUSSIENNE. 253

ties sont un grand nombre de tombeaux des ancêtres de ces Peuples. Les Russiens alloient autrefois piller ces tombeaux, parceque c'étoit l'usage des Eluths d'enterrer les morts avec tout ce qu'ils avoient d'or & d'argent, &c. mais les Calmoucs ayant fait à ce sujet de petites guerres, le Gouverneur de Tobolsk a défendu sous de grandes peines d'aller davantage à la recherche de ces tombeaux. Dans les Déserts voisins, les Russiens ont trouvé, il y a trente ou quarante ans, trois Villes absolument désertes; assez belles, & bâties en briques, où ils prirent ce qu'ils voulurent; & c'est de-là que venoient ces livres ou papiers de soie magnifiquement écrits, sur lesquels Pierre le Grand fit consulter tous les Scavans de l'Europe, & entr'autres l'Académie des Belles-Lettres de Paris. Elle jugea que c'étoit des livres sacrés, écrits en Langue du Tibet. Les Habitans de ces Villes en étoient tous fortis vraisemblablement lors de ces grandes guerres que les Calmoucs eurent avec les Kalkas, & dont nous avons ci-devant parlé.

### 2. De la Province d'*Ieniseisk*.

Elle s'étend comme la précédente depuis le Pays des Eluths, ou Calmoucs, jusqu'à la Mer Glaciale, & elle est traversée du Sud au Nord par la grande Riviere de *Jenisea*, qui en reçoit, entr'autres, trois assez considérables qui portent toutes le nom de *Tungusca*, & ne sont distinguées que par les termes de haute, moyenne & basse, selon leur situation. Il y a des Samogedes sur les bords de la Mer Glaciale, & les autres anciens habitans du Pays s'appellent *Tungouses*: c'est une Nation assez considérable, qui est aussi répandue dans la Province d'*Iacuck*. Il en est de cette Province comme de la précédente: la partie méridionale rapporte tout ce qui est nécessaire à la vie, & a un bon nombre de Villes Russiennes & de Villages.

## 254 GEOGRAPHIE MODERNE.

JENISEISK, ou JENISEISKOI, *Capitale*, sur le *Jeniseïa* : c'est une assez grande Ville, bien peuplée.

KRASNOÏARS, au Sud, sur la même Rivière.

TOMSK, à l'Ouest, sur la Rivière de même nom, qui tombe un peu plus au Nord dans l'Oby. Sa contrée est très-fertile.

MANGASEÏA, appelée ci-devant *Turugansko*, vers le Nord, sur le *Jeniseïa*, dans une Ile, près de l'embouchure de la basse *Tungusca*, qui est la plus considérable des trois Rivières de ce nom : les Russiens qui y habitent tirent leurs grains des états bliffemens du Midi.

### 3. De la Province d'*Ircutsk*.

Elle est presque aussi grande que les deux autres ensemble, mais elle n'est pas encore aussi peuplée de Russiens, si ce n'est dans quelques parties méridionales, telles que vers le *Lac Baïkal*, & ce que nous appellions ci-devant la *Daourie*, au Sud-Ouest, aussi bien que dans la presque Ile de *Kamtchatka* au Sud-Est, & au-delà du Golphe, ou de la Mer d'Amur. On peut donc diviser en deux parties cette Province, qui n'est connue dans son entier que depuis quelques années.

1. La partie septentrionale, depuis environ le soixantième degré de latitude, jusqu'au-delà du soixante-dixième, est habitée par les *Jakutes*, Peuples sauvages qui demeurent des deux côtés de la grande Rivière de *Lena*, ou *Len* : ils sont assez semblables aux *Tungoufes*, leurs voisins à l'Ouest & au Sud ; mais ils sont plus ingénieux, & ils ont trouvé le moyen de monter des rennes, & de s'en servir comme de chevaux. Les *Jukagres*, ou *Zuczazri* les bornent à l'Orient : ils sont peu différens des *Samogedes*, mais moins stupides & moins laids. Au Nord-Est sont les *Tzalatzkes* & les *Tzutches*, près du Déroit qui sépare l'Asie de l'Amé-

NE.

riale, sur le  
, bien peu-

e Riviere.  
e de même  
dans l'Oby.

*Turugansko*,  
e Ile, près  
, qui est la  
ce nom : les  
ins des éta-

deux autres  
ussi peuplée  
arties méri-  
, & ce que  
e, au Sud-  
e de Kamt-  
ne, ou de la  
deux parties  
son entier

environ le  
au-delà du  
*Koues*, Peu-  
côtés de la  
font assez  
ns à l'Ouest  
, & ils ont  
, & de s'en  
, ou *Zuc-*  
u d'Érens  
& moins  
& les *Tzur-*  
de l'Amé-

## TARTARIE RUSSIENNE. 255

rique ; & plus au Midi, les *Koreïkes* & les *Olutorskes*, qui sont les Peuples les plus féroces de tout le Nord de l'Asie. Selon M. Gmellin, qui a parcouru la Sibérie pendant près de dix ans, c'est depuis le Jenisea que le Pays paroît tout différent de l'Europe. On y trouve d'autres plantes, des eaux claires & saines, de bons poissons & des hommes d'un autre genre. Il y a des montagnes & des vallées très-agréables ; mais depuis la Lena jusqu'au Promontoire de Glace, il est tout hérissé de montagnes & de rochers, & il y fait un froid extrême.

*IACUCK*, *YACOUSTR*, ou *JACUTSKOI*, sur la Lena, ou le *Len*, à trente lieues environ au-dessus de l'embouchure de l'*Aldan* dans cette grande Riviere.

*ANADIRSKOI*, *Ostrog*, ou Village fortifié, au Nord des *Olutorskes*, sur l'*Anadir*, qui est la seule Riviere considérable qui se jette dans l'Océan oriental, & près du Détroit du Nord.

2. La partie méridionale peut se subdiviser en trois. Celle qui est à l'Ouest, & au milieu de laquelle se trouve le *Lac Baïkal*, est très-habitée & cultivée par des Colonies Russiennes, qui y ont bâti plusieurs Villes & plusieurs Villages, d'où ils entretiennent commerce avec la Chine. Les anciens habitans sont des *Tungoufes*, qui vont nus pendant l'hyver comme les Américains, & n'ont qu'un petit morceau de cuir autour de leurs reins. Plusieurs se nourrissent des oignons de lys jaunes qui sont fort communs en ces quartiers, & ils en font de la farine & du pain. La partie du milieu est fort couverte de bois, & l'on y trouve les plus belles pellereries : elle n'est encore habitée que par des *Tungoufes*, dont une partie dépend des Chinois ; les Russiens y ont seulement bâti quelques Villages au fond du Golphe d'Amur. Enfin la partie qui est à l'Est, comprend la Presqu'île

## 256 GEOGRAPHIE MODERNE:

de *Kamichatka*, que les Cartes Russiennes nous font voir être bien moins étendue vers le Sud, que la Carte de l'Asie de M. Robert ne nous la représente. Elle est principalement habitée par les *Kamichadales*, qui s'habillent de peaux de chiens, n'y ayant point en ce pays d'autres animaux domestiques. Les Russiens, qui y ont bâti depuis trente ou quarante ans plusieurs Villes & Villages, se louent beaucoup de sa fertilité. On y trouve des castors d'une grandeur extraordinaire. On prétend qu'il y a des mines fort riches, & des eaux minérales excellentes : on y voit aussi deux Volcans assez considérables. Les *Kuriles*, qui habitent la partie méridionale du *Kamichatka*, paroissent être une Colonie des Japonois : ils sont en tout différens des autres Peuples sauvages dont nous venons de parler.

IRCUTSK, Evêché, Ville Capitale de toute la Province sur l'*Angara*, & près du Lac Baikal : il s'y fait un grand commerce à cause du passage des Caravanes qui vont à la Chine, & qui en reviennent. Dans cette contrée habite une Nation de Tartares Païens appelés *Burates* ; c'est pourquoi l'on appelloit autrefois ce Pays *Bratskie*.

SELINGINSK, ou SELINGA, au Sud-Est, sur une Riviere de même nom, qui se décharge dans le Lac Baikal. Les Russiens la bâtirent en 1728. pour favoriser leur commerce & servir d'entrepôt à leurs marchandises : ils avoient auparavant une Ville de même nom dans le voisinage, mais ils ont abandonné ce lieu qui étoit trop humide, & où les marchandises se gâtoient. C'est maintenant de *Selinginsk* que les Caravanes partent pour la Chine : les Chinois appellent cette Ville *Tschou-coupaitchang*.

NERZINSK, que les Chinois nomment *Nipichou*, à l'Est, & sur la Riviere de *Schilka* ou *Amur*. Elle est située dans une contrée fertile, & la

## TARTARIE RUSSIENNE. 257

Paix qui y a été conclue avec les Chinois, l'a rendu célèbre : c'étoit autrefois de cette Ville que partoient les Caravanes pour la Chine. Les Russiens y entretiennent une forte garnison, avec une bonne artillerie. Dans son voisinage sont de riches mines d'argent à *Argun*.

*OCHOTA*, ou *OCHOTSKOI* \*, *Port*, & *Ostrog* ou Village fortifié, sur le Golphe d'Amur, au Nord-Ouest. Les Russiens y ont bâti des vaisseaux, & vont aujourd'hui de-là par mer au Kamtchatka, au lieu qu'on faisoit un grand circuit par terre vers le Nord pour y arriver, selon la route qu'on avoit tenue en 1701. lors de la découverte de ce Pays par *Atlassow*.

*KAMTCHATKA*, *Port*, environ au milieu de cette Presqu'Isle, & à l'embouchure d'une Riviere de même nom dans l'Océan oriental. C'est de-là que les Russiens sont partis pour aller reconnoître en 1728. & 1731. les terres voisines de l'Asie, au Nord-Est, & en 1739. les Isles qui sont jusqu'au Japon.

*AVATCHA*, ou *Saint-Pierre & Saint Paul*, autre *Port* du même Pays, plus au Midi. Les Russiens partirent de ce lieu en 1741. pour aller découvrir les terres de l'Amérique au Nord-Ouest de la Nouvelle France. *M. Delisle* de la *Croyere*, frere du Géographe & du Professeur Royal, étoit de ce voyage, & il mourut en rasant dans ce *Port* au mois de Septembre 1741.

---

## CHAPITRE VII.

### *Des Isles de l'Asie.*

COMME nous avons déjà parlé, au Chapitre de la Turquie, des Isles qui sont dans la Méditerranée, & qui dépendent du Grand-Sei-

258 GEOGRAPHIE MODERNE.

gneur, nous décrivons ici seulement celles que l'on trouve dans l'Océan, à commencer par les plus voisines de la Tartarie. Elles composent sept principaux corps d'Isles, auxquels nous joindrons l'Isle de Ceylan. On en trouve six, du Nord au Sud; sçavoir, les Isles qui sont vers le *Déroit du Nord*, les Isles du Japon, les Isles Mariannes, ou des *Larrons*, les *Philippines* où *Manilles*, les *Moluques*, les Isles de la Sonde: le septième corps d'Isles, sçavoir, les *Maldives*, est au Sud-Ouest de la Presqu'Isle occidentale de l'Inde; & au Sud-Est on rencontre l'Isle de *Ceylan*.

---

ARTICLE I.

*Des Isles voisines de la Tartarie orientale, & vers le Déroit du Nord.*

ELLES sont dans l'Océan oriental, ou Mer du Sud, au Nord des Isles du Japon, & à l'entrée du Golphe d'Amur, ou de Kamtchatka. A l'égard de cette grande terre qui est vis-à-vis l'embouchure de l'Anadir, & au Nord-Est du Kamtchatka, on a quelque lieu de penser qu'elle ne doit pas être regardée comme une Isle, & que c'est plutôt une Presqu'Isle adhérente à la partie voisine d'Amérique: elle est habitée par des Peuples Païens, nommés *Puchochoïskes*, ou *Fogukozskes*, qui ont une langue & des mœurs différentes des Peuples du Continent de Sibérie, où ils viennent l'hyver trafiquer & apporter des pelletteries, en passant sur la glace. Les Isles qui sont à l'entrée du Golphe d'Amur, sont donc:

1. Celles qui sont au Sud du Kamtchatka; au nombre de trente-quatre, selon les Russiens: elles n'ont rien de remarquable, ou du moins on n'en a encore rien dit.

ISLES PRES LA TARTARIE. 259

2. L'Isle de *Saghalien*, ou d'*Amur*, à l'Ouest du Kamtchatka & vers l'embouchure de cette Riviere : elle est grande & couverte de bois. Les Russiens y étant abordés en 1728. & y ayant établi une pêche de perles, les Chinois s'y opposerent, prétendant que cette Isle dépendoit de la Tartarie Chinoise ; mais les Russiens en sont demeuré en possession. L'on y prend quantité de martes zibelines.

3. L'Isle de *Jeso*, *Yeso*, ou *Jedso*, que nous rapportions ci-devant aux *Terres Arctiques*. On a cru pendant long-tems que ce n'étoit qu'une partie de la grande Tartarie. Elle n'en doit pas être éloignée, puisqu'on entend les cris des bêtes fauves d'un bord à l'autre : le Détroit qui l'en sépare s'appelle le *Détroit de Tesso*. Les côtes de *Jeso* ont été en partie reconnues en 1643. par les Hollandois, qui cherchoient le passage du Nord au-dessus du Japon. Les Japonois appellent la partie septentrionale de la Tartarie qui joint le Kamtchatka, *Oku-Jeso*, le haut *Yeso*, qu'ils distinguent de *Jeso-Gasima*, ou de l'Isle de *Jeso*, qui est séparée d'eux par le Détroit de *Sungar*. On con- fondeoit il y a encore peu de tems l'Isle avec la partie méridionale du Kamtchatka, que l'on croyoit plus étendu qu'il n'est, à cause de la route qu'on a tenue pour le découvrir, comme nous l'avons déjà dit ; mais selon les dernieres navigations des Russiens, il en est séparé par plusieurs autres Isles. moins considérables. Le *Jeso-Gasima* est fort peuplé, & il a des plaines qui seroient fertiles si les habitans se donnoient la peine de les cultiver ; mais ils vivent principalement de pêche & de chasse, quoiqu'ils aient quelque bétail. Ils demeurent sous des cabanes construites de planches clouées ensemble. On dit qu'il y a des mines d'argent, de cuivre & de fer. La partie méridionale de cette Isle dépend du Prince de

RNE:

ent celles que  
encer par les  
s composent  
els nous join-  
e six, du Nord  
ers le *Détroit*  
s *Mariannes*,  
*Manilles*, les  
ptième corps  
u Sud-Ouest  
de ; & au Sud-

ale, & vers

al, ou Mer  
Japon, & à  
Kamtchatka.  
est vis-à-vis  
Nord-Est du  
enser qu'elle  
Isle, & que  
e à la partie  
par des Peu-  
ou *Fogukotf*-  
différentes  
où ils vien-  
pelleteries,  
ont à l'en-

mtchatka ;  
es Russiens :  
u moins on



260 GEOGRAPHIE MODERNE.

Matsumai, qui y a bâti des forteresses.

*Matsumai*, appelée *Matmanska* par les Russiens, est une Ile qui reçoit son nom de sa Ville Capitale, & qui est voisine de Jeso, au Midi. Elle est dans le Détroit de Sungar, & elle appartient au Japon, selon les plus nouvelles Relations & les Cartes Japonaises de Kœmpfer, & du P. Charlevoix. On croyoit autrefois que Matsumai étoit une Ville de la Terre même de Jeso, & l'on ajoutoit, ce qui est vrai, que le Gouverneur étoit obligé de venir tous les ans au Japon, & d'apporter à l'Empereur son tribut en fourures, en plumes d'oiseaux rares, & en argent.

4. L'Ile *des Etats* est séparée de la partie la plus orientale de Jeso, par le Détroit du Pic; & de la Terre de la Compagnie, par celui d'Uriez. Elle fut découverte & ainsi nommée par les Hollandois en 1643.

5. La *Terre de la Compagnie* est plus à l'Est. Les Hollandois en ayant reconnu la côte, dans la même navigation, lui donnerent ce nom pour l'approprier à leur Compagnie des Indes Orientales, qui les avoit envoyés à la découverte de ces Mers. Les Russiens nous ont fait connoître que c'étoit une Ile.

6. La *Terre de Gama* est encore plus à l'Est: elle fut vue par un Capitaine Espagnol, dont elle porte nom, qui alloit de la Chine au Mexique, ou Nouvelle Espagne. Quelques Cartes ont étendu prodigieusement sa côte méridionale, croyant qu'elle alloit jusque vers la Californie. Mais on voit par les Navigations des Russiens, que c'est une Ile qui en est éloignée de plus de soixante degrés.



## ARTICLE II.

*Des Isles du Japon.*

**C**Es Isles sont situées entre le cent quarante-sixième & le cent cinquante-neuvième degré de longitude, & entre le trente-unième & le quarante-unième degré de latitude septentrionale. Elles furent découvertes vers 1540. par les Portugais, qui y ayant été jettés par une tempête, & ayant appris que ces Isles avoient beaucoup d'or & d'argent, y retournerent ensuite pour tâcher de s'y établir, ou d'y faire commerce.

L'air y est sain, & assez tempéré, plus froid néanmoins que chaud. Le terroir est en général peu fertile; mais l'industrie des Habitans y supplée, & l'on y recueille du bled, de l'orge, du millet, du ris & du thé.

Le Japon produit un grand nombre d'arbres, de fleurs, & de plantes singulieres. Les plus remarquables sont le, *Kadsi* ou arbre à papier, ainsi nommé parceque de son écorce on fait du papier. On en fait aussi des cordes, du drap, des étoffes & de la méche. L'*Urusi* produit un jus blanchâtre, dont on se sert pour vernir tous les meubles, les plats, & les assiettes. L'arbre du camphre est appelé le *Kur*. Le camphre se fait par une simple décoc-tion des racines & du bois de cet arbre: mais il est bien inférieur à celui de Borneo. On y trouve aussi plusieurs sortes de figuiers, des noyers, deux espèces de chêne fort différentes des nôtres, & dont les glands, au moins ceux de la première espèce, se mangent bouillis. Les orangers & les citronniers y croissent en abondance, aussi bien que les pêchers, les abricotiers & les pruniers;

## 262 GEOGRAPHIE MODERNE.

mais les mûres, les framboises & les fraises n'y valent rien. Les bois de charpente sont principalement les sapins & les ciprés, dont on fait de très-beaux ouvrages. Pour les fleurs, il n'y a pas de région qui l'emporte sur le Japon, pour leur agrément & leur variété. Elles n'ont pas, à la vérité, une odeur si agréable, que celles des autres pays, mais elles les surpassent infiniment par l'éclat de leurs couleurs. Il en est de même des fruits. Leur gout n'est pas si délicieux que celui des fruits des autres contrées de l'Orient. Quant aux plantes, il y en a une infinité dont les racines, les feuilles, les fleurs ou les fruits servent de nourriture aux Habitans, ou dont ils font des teintures, comme de la plante nommée *Sen*; ou de l'huile, comme de celle qu'on appelle *Dsin*. Le Japon produit des hirondelles, qui font des nids composés des poissons plantes qui surnagent sur les flots, & dont on fait d'excellens ragouts.

On en tire de belles porcelaines, de la soie & des peaux de bouc. Outre les mines d'or, d'argent, de fer, de cuivre & d'étain très-estimé, on y trouve des agathes & des perles rouges, dont on ne fait pas moins de cas que des blanches. On y voit aussi comme dans l'Europe, des bœufs, des vaches & des chevaux; mais il s'y trouve peu de brebis & de chèvres.

Dans les déserts on rencontre des ours, des daims, des renards, des chiens sauvages, des lièvres & des sangliers. Le Japon a aussi des faisans, des canards & des poules. Les chiens y sont en un nombre prodigieux. Les singes sont rares, mais d'une docilité admirable. Les côtes abondent en toutes sortes de plantes marines, de poissons, d'écrevisses & de coquillages, dont les Habitans font leur principale nourriture. On y pêche aussi beaucoup de baleines, qui ne diffèrent pas

ISLES DU JAPON. 263


moins de nom que de figure & de grosseur. On en mange la chair, & on en tire beaucoup d'huile.

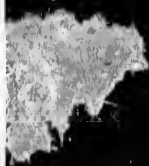

Ces Isles sont sujettes à des tremblemens de terre; & ils y sont si fréquens, qu'on n'en est pas plus alarmé que nous ne le sommes du tonnerre. On trouve dans le Japon plusieurs Volcans.

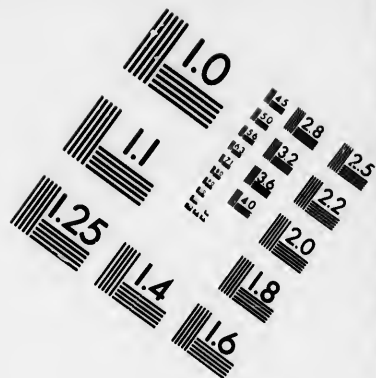
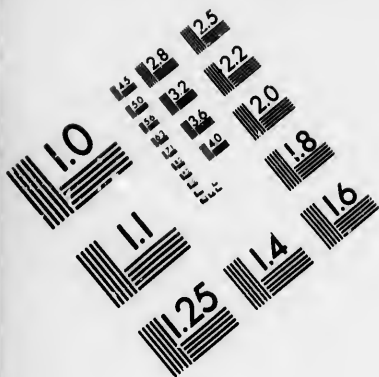
Les Japonois sont communément de taille médiocre, un peu basanés, robustes, adroits, rusés, patiens dans les travaux, & magnifiques: ils ont beaucoup de mépris pour les étrangers, aiment les Sciences & les Arts, & s'y appliquent avec succès, ayant du génie & la mémoire heureuse: ils vivent avec beaucoup de frugalité. Ils sont idolâtres, & haïssent toutes les Nations qui ne sont pas de leur Religion. Leurs usages & leur goût sont fort opposés aux nôtres. Le noir est une couleur de réjouissance chez eux: le blanc au contraire est leur couleur de deuil. Ils saluent du pied en le tirant un peu de leur mule. Ils préfèrent les dents noires aux blanches: ils boivent toujours chaud, & trouvent nos ragoûts & nos odeurs détestables. Il n'y a point de nation plus avide de gloire, plus sensible au mépris, & plus portée à la vengeance. Leurs armes sont le sabre, le poignard, la pique & le mousquet.

Les Hollandois sont aujourd'hui les seuls peuples de l'Europe qui commercent avec les Japonois. Quand leurs Vaisseaux sont arrivés, on les décharge de leurs marchandises, & même de leurs voiles, canons & munitions, pendant que les Hollandois sont enfermés dans un quartier de la Ville. Les Japonois rechargent ensuite leurs Vaisseaux, quand ils jugent à propos, d'or, d'argent ou de marchandises, selon leur bon plaisir; le tout néanmoins avec bonne foi.

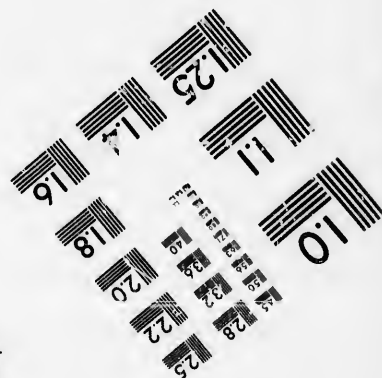
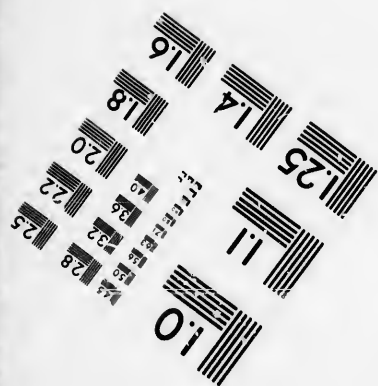


Saint François Xavier y prêcha l'Evangile en 1549. & y convertit un si grand nombre d'Ha-








**IMAGE EVALUATION  
TEST TARGET (MT-3)**



**Photographic  
Sciences  
Corporation**

23 WEST MAIN STREET  
WEBSTER, N.Y. 14580  
(716) 872-4503





bitans, que trois Princes ou Gouverneurs de ces Isles envoyèrent des Ambassadeurs au Pape. La Religion Chrétienne y fit un tel progrès depuis ce tems-là, qu'en 1629. on y comptoit plus de 400000. Chrétiens. Ce qui ayant donné de l'ombrage à l'Empereur du Japon, il excita en 1637. une furieuse persécution, dont les suites ont été si funestes, qu'il n'y reste plus l'ombre du Christianisme, & les Empereurs ont défendu aux Chrétiens d'y aborder. Les Hollandois sont les seuls qui commercent, comme nous l'avons dit, parcequ'ils ont assuré qu'ils n'étoient pas de la Religion des Portugais. On attribue l'extinction du Christianisme dans cet Empire aux calomnies du Président de leur Comptoir, qui, pour y mieux établir le négoce de sa Nation, réussit malheureusement dans le projet qu'il avoit formé d'en exclure toutes les autres.

Ces Isles sont sous la domination d'un Empereur fort riche & fort puissant. Il entretient ordinairement cent mille hommes d'Infanterie ; & vingt mille de Cavalerie. Les Princes & les Seigneurs sont obligés de lui fournir outre cela des troupes, dont le nombre monte à trois cens huit mille fantassins, & à trente-huit mille Cavaliers, & de les entretenir à leurs dépens. Son revenu va jusqu'à huit cens millions environ. Le Gouvernement est absolu & despotique. Outre cet Empereur qui est pour le Gouvernement civil, il y en a un qui est chef de la Religion, dont il est regardé comme l'oracle : il jouit d'un grand revenu ; mais depuis 1587. il n'a plus l'autorité souveraine qu'il réunissoit avec la spirituelle, depuis la fondation de cet Empire, 660. ans avant J. C. On le nomme *Dairo*, & l'autre s'appelle le *Kubo*.

Cet Empire est composé d'un grand nombre d'Isles, dont il y en a trois principales. La première,

ERNE.

verneurs de ces  
eurs au Pape.  
tel progrès de  
comptoit plus  
yant donné de  
n, il excita en  
dont les suites  
plus l'ombre du  
nt défendu aux  
andois sont les  
us l'avons dit,  
ient pas de la  
ue l'extinction  
aux calomnies  
, pour y mieux  
réussit malheu-  
oit formé d'en

n d'un Empe-  
entretient or-  
d'Infanterie ;  
Princes & les  
rnir outre cela  
te à trois cens  
uit mille Car-  
rs dépens. Son  
ns environ. Le  
ique. Outre cet  
ement civil, il  
on, dont il est  
un grand re-  
plus l'autorité  
pirituelle, de-  
660. ans avant  
tre s'appelle le  
grand nombre  
ales. La pre-  
miere,

## ISLES DU JAPON.

265

miere, & la plus grande, est l'Isle de *Nippon*. Les deux autres sont l'Isle de *Kiusiu*, ou *Cikoko* & *Bongo*, & celle de *Sikokf*, ou de *Tonsa* : leur premier nom est le Japonois, & le second est celui que leur donne M. Delisle, d'après les étrangers. Toutes ces Isles forment soixante-huit Provinces.

### De l'Isle de *Nippon*.

Ses principales Villes sont :

**YEDO**, aujourd'hui la *Capitale* du Japon, depuis que les Empereurs en ont fait leur séjour ordinaire. Elle est grande & bien peuplée, mais les maisons en sont petites & basses, & ne sont bâties que de bois, ce qui fait qu'elle est sujette aux incendies. Cependant il s'y trouve de très-beaux Palais, sur-tout celui de l'Empereur. On lui donne quatre lieues de tour. Il est composé de deux clotures qu'on peut nommer deux châteaux extérieurs. Le troisième, qui fait le centre & qui est proprement la demeure du monarque, est flanqué de deux autres châteaux plus petits, mais forts, avec de grands jardins, derrière l'appartement impérial. Chacun de ces châteaux est entouré de fossés & de murs. Le trésor de l'empereur est gardé dans un appartement dont les toits sont de cuivre, & les portes de fer, pour le garantir du feu. Cette Ville est située sur la Rivière de *Tonkaw*, qui se décharge dans son Port par cinq embouchures. On a construit sur cette Rivière un Pont magnifique; & c'est de ce Pont que l'on mesure la distance de tous les lieux du Japon.

**MEACO**. C'est une grande Ville peuplée & marchande, qui étoit autrefois la Capitale du Japon. Elle passe pour le magasin général des Manufactures du Japon, & de toutes sortes de marchandises, d'étoffes d'or & d'argent, & d'ouvrages en or & en autres métaux, surtout en

*Tome II.*

M

acier, comme des lames de la meilleure trempe ; & autres armes. On y trouve aussi différentes espèces de bijouterie, les plus riches habits, & une infinité de curiosités. C'est le centre du commerce de l'Empire. On y voit un Château de pierres de taille, où habite le *Kubo* quand il va visiter le *Dairo*, qui y demeure dans un Château bien fortifié.

OSACCA, grande & belle Ville, avec un bon Port sur la Mer, au Sud-Est de Meaco. Elle passe pour la troisième de cette Isle. C'est aussi une des plus peuplées & des plus commerçantes. Les Japonois l'appellent le *Théâtre des plaisirs & des divertissemens*. On y annonce toutes les heures de la nuit par le son de différens instrumens de musique. Chaque heure est désignée par un instrument particulier. Les Habitans de ces Isles divisent le jour en six heures ou portions égales, & la nuit de même.

Au Nord de l'Isle de Nippon, on trouve la Province d'*Osju*, ou d'*Ochio*, qui est toute remplie de montagnes, & qui a au Nord l'Isle *Matsumai*, qui dépend du Japon, dont nous avons parlé en décrivant l'Isle de *Jeso*.

*De l'Isle de Kiusiu, ou Cikoko & Bongo.*

Elle est au Sud-Ouest de Nippon. Les Japonois l'appellent *Kiusiu*, qui signifie l'Isle des neuf, parcequ'elle a ce nombre de Provinces. Ils l'appellent aussi quelquefois *Saikokf*, c'est-à-dire, le Pays de l'Ouest, & c'est de-là que les étrangers l'ont nommée *Cikoko*. L'une de ses principales Provinces est celle de *Bongo*, & c'est ce qui lui a fait donner son autre nom. Elle est encore appelée sur quelques Cartes *Ximo*, parceque les Portugais y abordèrent en ce lieu.

NANGASAKI, Port, dans la Province de *Fitsen*, à l'Occident: c'est aujourd'hui la Ville la

RNE:

lleure trempe ;  
ussi différentes  
ches habits , &  
le centre du  
un Château de  
bo quand il va  
ns un Château

, avec un bon  
aco. Elle passe  
st aussi une des  
antes. Les Ja-  
plaisirs & des  
tes les heures  
instrumens de  
e par un instru-  
ces Isles divi-  
ons égales , &

on trouve la  
est toute rem-  
ord l'Isle Mat-  
nt nous avons

*Bongo.*

on. Les Japo-  
sie l'Isle des  
Provinces. Ils  
, c'est-à-dire ,  
que les étran-  
de ses princi-  
& c'est ce qui  
Elle est encore  
parceque les

vince de Fit-  
ui la Ville la

## ISLES DU JAPON. 267

plus célèbre, & la plus remarquable par le commerce qu'elle fait avec les Chinois & les Hollandois, qui y ont leur quartier séparé. Au centre de la Ville est la prison publique, appellée en Japonois *Gokuja*, c'est-à-dire, l'Enfer. On y renferme, non-seulement les criminels, mais encore ceux qui sont soupçonnés d'être Chrétiens. *Kœmpfer* rapporte que pendant qu'il étoit dans cette Ville en 1688. cinquante ans après l'extinction du Christianisme au Japon, on comptoit encore dans cette prison cinquante Chrétiens hommes, femmes & enfans, & que de tems en tems on y en amenoit quelques autres. Ces Chrétiens quoique peu instruits, étoient tellement attachés à leur Religion, qu'ils étoient disposés à mourir plutôt misérablement dans leur prison, qu'à racheter leur liberté par l'abjuration à laquelle on les sollicitoit souvent. On leur accordoit de sortir de leurs donjons quelquefois pour se baigner ou pour se promener ; ils passoit le reste du tems à quelques travaux des mains. Les Japonois de *Nangasaki* sont si prévenus contre le Christianisme, qu'ils font tous les ans une rigoureuse inquisition des Chrétiens, & font faire à tous les Habitans un acte solennel d'abjuration de la Religion Chrétienne, en leur faisant fouler aux pieds le crucifix.

*FUCHEO*, ou *FUNAI*\*, à l'Orient, est la Capitale du Royaume, ou de la Province de *Bongo*, il n'y a point de Ville de ce dernier nom. Son Roi rendit autrefois tout son Royaume Chrétien, & fut un des trois Princes du Japon qui envoyèrent en 1582. des Ambassadeurs au Pape *Gregoire XIII.*

*De l'Isle de Sikokf, ou Tonsa.*

Cette Isle est entre les deux autres , & les Ja-  
M ij

268 GEOGRAPHIE MODERNE.  
ponois l'appellent *Sikokf*, parcequ'elle est divisée  
en quatre Provinces.

TOSA, ou TONSA, au Midi, est une des principales Villes, & la Capitale d'une de ses Provinces à qui elle donne son nom. Ses Habitans s'habillent différemment des autres Japonois.

---

### ARTICLE III.

*Des Isles des Larrons, ou Mariannes.*

Ces Isles que l'on trouve au Sud-Est du Japon, ont d'abord été appellées les Isles des Larrons par Magellan, qui les découvrit l'an 1520. parceque les Habitans lui volerent quelques instrumens de fer. La langue des Insulaires est la même que celle des *Tagales*, qu'on parle aux Philippines; & plusieurs de leurs usages, semblables à ceux des Japonois, font croire que c'est une Nation composée de Philippinois & de Japonois. Ils sont comme ces derniers très-vindictifs, & leurs Nobles ne sont pas moins fiers & moins hautains. Leur inconstance est extrême, aussi-bien que leur amour pour la danse, la course & la lutte. Ils vivent très-long-tems, & sont fort gras, quoiqu'ils ne se nourrissent que de racines & de fruits. L'air de ces Isles est sain & pur, & la chaleur n'y est pas excessive, quoiqu'elles soient dans la Zone torride; mais elles sont remplies de cousins & d'autres sortes de moucherons & de tiques qui y tourmentent beaucoup les animaux, & même les hommes. Il y a aussi des scorpions & des mille-pieds. La plus grande incommodité, pour les Vaisseaux qui y relâchent, c'est qu'elles sont sans Ports ni bonnes Rades. La Mer où se trouvent ces Isles se nomme l'*Archipel de Saint-Lazare*, & il fait partie de la Mer du Sud.

Les Espagnols, qui les possèdent, les ont ap-

RNE.  
lle est divisée  
ne des princi-  
ses Provinces  
bitans s'habili-  
ois.

I.  
riannes.

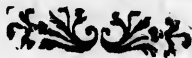
Est du Japon,  
des *des Larrons*  
1520. parces  
es instrumens  
la même que  
Philippines ;  
bles à ceux des  
Nation com-  
nois. Ils sont  
, & leurs No-  
oins hautains.  
-bien que leur  
a lutte. Ils vi-  
ras, quoiqu'ils  
de fruits. L'air  
leur n'y est pas  
la Zone torri-  
sins & d'autres  
qui y tourmen-  
e les hommes.  
-pieds. La plus  
aiffeaux qui y  
Ports ni bon-  
es Isles se nom-  
l fait partie de

t, les ont ap-

## ISLES MARIANNES. 269

pellées Mariannes, de leur Reine Marie-Anne d'Autriche, qui y envoya des Missionnaires en 1660. Elles sont petites & peu considérables, fort peuplées autrefois, mais aujourd'hui presque inhabitées, excepté *Rosa*, où l'on a laissé deux ou trois cens Indiens pour cultiver du ris. Les autres Isles sont fertiles en différens fruits excellens, & abondent en bœufs, cochons sauvages & volailles. On les divise en Isles de *Gani*, ou du Nord, & en Isles du Sud. *Guan* est la principale des Isles. Elle peut avoir, selon les Espagnols, trente lieues de tour, & environ quatre mille Habitans. Il y a un Gouverneur & une garnison de cent cinquante hommes d'Infanterie.

*SAINT-IGNATIO DE AGAND*, Capitale. Cette Ville, dont les maisons sont bâties de pierres & de bonne charpente, chose rare en ces cantons, est la résidence du Gouverneur pour les Espagnols. Elle a deux petits Forts, garnis chacun de cinq pièces de canon, & une batterie aussi de cinq pièces, placée sur une éminence voisine de la Mer. Le Gallion de Manille y aborde à son retour du Mexique, & y prend des rafraichissemens. Les Indiens, qui y sont en plus grand nombre que les Espagnols, sont bien faits, résolus, & à en juger par quelques-uns de leurs usages, fort ingénieux. Leurs *Pros*, les seuls Vaisseaux dont ils se servent, sont d'une invention qui feroit honneur aux peuples les plus civilisés. La structure en est très-simple ; mais ils vont d'une vitesse extraordinaire : ils sont construits de la manière la plus convenable à la nature des vents qui regnent dans ces Mers.



## ARTICLE IV.

*Des Isles Philippines, ou Manilles:*

**O**N a appelé Philippines ces Isles, du nom de Philippe II. Roi d'Espagne, sous le règne duquel les Espagnols s'y sont fixés en 1564. Les Anciens paroissent les avoir connues sous le nom de *Manioles*. Les Espagnols y trouverent à leur arrivée trois sortes de peuples; les *Malais*, qui se disoient eux-mêmes venus de Borneo & de Malaca, habitoient les côtes, & c'est d'eux que sont sortis les *Tagales*, qui sont les naturels de Manille & des environs; les *Bisayas*, ou *Pinsados*, que l'on trouve dans Samar, Panay & plusieurs autres, sont venus vraisemblablement de l'Isle de Célèbes, ayant, comme les Habitans de cette Isle, l'usage de se peindre le corps. La troisième sorte de peuples, qui passe pour les premiers Habitans de ces Isles, sont les *Noirs*, qui vivent dans les rochers & les bois, dont l'Isle de Manille est pleine. Ils ne ressemblent en rien aux autres Habitans, sont très-sauvages, cruels, & grands ennemis des Espagnols. La situation des Isles Philippines est entre le cent trente-deuxième & le cent quarante-cinquième degré de longitude, & entre le sixième & le dix-neuvième degré de latitude septentrionale. Elles sont en si grand nombre, qu'on en compte jusqu'à douze cens. Magellan les découvrit en 1520. & eut le malheur d'y être tué. Le terroir est fertile, & il y a des mines d'or & d'argent: on y pêche aussi des perles. On trouve dans la Mer qui les environne une sorte de poisson, ou de monstre marin fort singulier. Il est de la grosseur d'un veau, & ressemble assez aux sirènes, si

Isles, du nom  
ne, sous le re-  
fixés en 1564.  
connues sous le  
y trouverent à  
s; les *Malais*,  
de Borneo &  
& c'est d'eux  
ont les naturels  
*Sayas*, ou *Pin-*  
*Panay* & plu-  
siblement de  
e les Habitans  
e le corps. La  
passe pour les  
ont les *Noirs*,  
es bois, dont  
ils ne ressem-  
ent, sont très-  
emis des Espa-  
ppines est entre  
t quarante-cin-  
ntre le sixième  
ude septentrio-  
bre, qu'on en  
ellan les décou-  
y être tué. Le  
nes d'or & d'ar-  
On trouve dans  
e de poisson, ou  
il est de la gros-  
z aux sirènes, si

## ISLES MANILLES. 271

célebres dans les Poètes. On l'appelle *Poisson-  
femme*, parcequ'il a la tête, le col & la poitrine à  
peu près semblables à ces parties de la femme. Les  
plus considérables d'entre ces Isles, qui ont plu-  
sieurs Volcans, & éprouvent de fréquens trem-  
blemens de terre & de terribles ouragans, sont  
celles de *Manille*, ou de *Luçon*, au Nord; *Mind-  
danao*, au Midi; *Cebu*, entre les deux; *Samar*,  
au Nord de Mindanao; *Saint-Jean*, à son Orient;  
& *Parago*, à l'Occident. Les *Nouvelles Philippines*  
sont à l'Est.

## I. De l'Isle de Manille, ou Luçon.

C'est la plus grande de toutes les Isles Philip-  
pines: elle est fertile en bled, en ris, en fruits,  
& elle abonde en bestiaux & en bons chevaux.  
L'air y est sain, & ses eaux passent pour les meil-  
leures du monde. Elle a une baye de près de dix  
lieues de diamètre.

*MANILLE, Capitale.* Cette Ville, qui a été bâtie  
par les Espagnols, est médiocrement grande, assez  
belle, & bien peuplée. On a beaucoup travaillé  
depuis la dernière guerre à la fortifier, dans la  
crainte que les Espagnols avoient des Anglois.  
Elle est le siège d'un Archevêque, & le séjour du  
Vice-roi que le Roi d'Espagne y envoie. Elle a  
aussi un Conseil Souverain, établi pour toutes les  
Colonies qui demeurent dans ces Isles. Cette Ville  
a un bon Port nommé *Cabite*, ou *Cavite*, à deux  
lieues vers le Sud: il est assez fréquenté, mais l'en-  
trée en est difficile, à cause des rochers & des  
écueils que l'on trouve à l'ouverture du Golphe.  
Elle a deux Colléges, l'un de Jésuites, & l'autre  
de Jacobins. Manille fait un grand commerce  
avec la Chine & les autres pays des Indes orienta-  
les. Il consiste principalement en marchandises  
propres pour le Pérou & le Mexique, comme les  
épiceries, les soyerics de la Chine, & sur-tout



les bas de soie dont on transporte une grande quantité, les étoffes des Indes, les mousselines, les toiles peintes, & autres. Toutes ces marchandises sont transportées par le moyen d'un vaisseau, & quelquefois de deux qui partent tous les ans pour Acapulco, Ville de Mexique. Ces Vaisseaux sont entretenus par le Roi d'Espagne. Le profit de ce commerce est pour les Couvens de Manille, & les Jésuites y ont la meilleure part. Leur charge pour le retour consiste en quantité de cochonille, en confitures, merceries, & sur-tout en argent.

NOUVELLE SÉGOVIE, *Evêché & Port*, sur la côte septentrionale, à l'embouchure de la Rivière de *Cayan*.

NOUVELLE CACÉRES, *Evêché & Port*, à l'Orient de Manille.

## II. De l'Isle de Mindanao.

C'est la plus méridionale de toutes les Isles Philippines. Elle est habitée par différens peuples, dont les uns sont libres & indépendans, & demeurent dans les montagnes; les autres obéissent à un Roi ou Sultan, qui réside à Mindanao. Ce Prince, aussi-bien que ses Sujets, sont Mahométans.

Cette Isle est pleine de montagnes, où l'on trouve beaucoup d'or. Les vallées sont arrosées d'un grand nombre de ruisseaux, dont l'eau est très-bonne. Le terroir en général y est très-gras & très-fertile: il produit des melons d'eau, des platanes, dont le fruit est excellent & d'un grand usage, des bananes, des oranges, des noix muscades, des cloux de gérosse, & quantité d'autres fruits rares.

Les Espagnols avoient bâti quelques Forts dans cette Isle; mais ayant été forcés de se retirer pour secourir Manille, le Sultan de Minda-

ERNE.

te une grande  
s mouffelines ,  
s ces marchan-  
n d'un vaisseau,  
ous les ans pour  
Vaisseaux font  
Le profit de ce  
e Manille , &  
t. Leur charge  
rité de coche-  
& sur-tout en

& Port , sur la  
re de la Riviere

& Port , à l'O-

nao.

outes les Isles  
fférens peuples,  
ans , & demeur-  
s obéissent à un  
nao. Ce Prin-  
ont Mahomé-

ignes , où l'on  
s font arrosées  
, dont l'eau est  
l y est très-gras  
ons d'eau , des  
nt & d'un grand  
, des noix mus-  
quantité d'autres

quelques Forts  
orcés de se reti-  
ltan de Minda-

## ISLES MANILLES. 273

nao profita de cette occasion pour ruiner leurs Forts : depuis ce tems l'entrée de l'Isle leur a été absolument interdite.

**MINDANAO**, ou **TABOU**, *Capitale*. Cette Ville, qui est située sur la côte méridionale, est fortifiée : les maisons y sont basses, & élevées en l'air sur des pieux. Le Palais du Sultan ou Roi du Pays, qui y fait sa résidence, n'est pas bâti autrement ; tout ce qui le distingue des autres maisons, c'est sa grandeur & son élévation. Mindanao a un bon Port, & assez fréquenté : les Habitans commercent volontiers avec les étrangers, à qui ils donnent de l'or, & des autres productions de leur Pays, en échange de leurs marchandises.

### III. De l'Isle de Cebu.

Cette Isle, quoique petite, est bien peuplée, & défendue par les Forts qu'on y a élevés de distance en distance.

**NOM DE JESUS \***, *Capitale & Evêché* : c'est une Ville assez bien fortifiée. Son Evêque est suffragant de Manille, aussi-bien que ceux de Cacerès, & de la nouvelle Ségovie. Elle a un Couvent d'Augustins & un Collège de Jésuites.

### IV. De l'Isle de Samar, ou Tendaye.

C'est la première des Isles Philippines qui fut découverte par Magellan. Elle est située au Nord de Mindanao, & passe pour la plus agréable de toutes les Isles.

**GUIGAN**, est la Ville la plus considérable de l'Isle.

### V. De l'Isle de Saint-Jean.

C'est la plus orientale de toutes les Philippines. Elle a son Roi particulier, qui ne dépend pas des Espagnols.

## VI. De l'Isle Parago.

Elle est la plus occidentale des Philippines, la moins fertile & la moins habitée. Ses Habitans ne veulent point reconnoître les Espagnols pour leurs Maîtres, & refusent de leur payer tribut.

## VII. Des Nouvelles Philippines.

Ces Isles, que l'on nomme aussi les Isles de *Palao*, n'ont été découvertes que sur la fin du dernier siècle. Elles se trouvent à l'Orient des Philippines, & sont trop peu connues pour en dire quelque chose d'assuré.

## ARTICLE V.

## Des Isles Moluques.

ON comprend sous le nom général d'Isles *Moluques*, toutes les Isles qu'on trouve au Midi des Philippines: elles sont dans la Zone torride, & s'étendent depuis le cent trente-deuxième degré de longitude, jusqu'au cent cinquantième.

Elles furent découvertes par Magellan en 1520. & soumises aux Espagnols: elles passèrent ensuite aux Portugais, qui en ont été chassés par les Insulaires, appuyés des Hollandois, qui s'en sont rendu maîtres vers l'an 1600. & y font tout le commerce.

Ces Isles sont célèbres par le clou de gérofle, la muscade, & les autres épiceries qu'on en tire. Leurs Habitans sont fort noirs.

On divise les Moluques en grandes & petites. Les grandes sont: l'Isle de *Célébes*, ou *Macassar*, l'Isle de *Gilolo*, de *Ceram*, *Timor*, &c. Entre les pe-

Philippines ;  
 ée. Ses Ha-  
 re les Espa-  
 usent de leur  
 ines.

es Isles de Pa-  
 la fin du der-  
 ent des Phi-  
 pour en dire

énéral d'Isles  
 qu'on trouve  
 dans la Zo-  
 cent trente-  
 au cent cin-

llan en 1520.  
 érent ensui-  
 assés par les  
 qui s'en sont  
 font tout le

de gérosse,  
 u'on en tire.

petites. Les  
 cassar, l'Isle  
 ntre les pe-

ISLES MOLUQUES. 275  
 tites, on en compte cinq qu'on appelle *Molu-  
 ques propres*, qui sont situées entre l'Isle de Cé-  
 lébes, & celle de Gilolo ; ce sont du Nord au  
 Sud : *Ternase, Tidor, Motir, Machian & Bochian.*  
 Il y en a encore plusieurs autres, dont les plus  
 remarquables sont celles d'*Amboyne & de Banda.*  
 La plupart de ces Isles ont des Rois particuliers,  
 mais plusieurs dépendent des Hollandois. Nous  
 ne parlerons que de celles de Célèbes, ou Ma-  
 cassar, d'Amboine & de Banda, comme étant  
 les plus renommées.

### I. De l'Isle de Célèbes, ou Macassar.

C'est la plus grande des Isles Moluques. Le  
 terroir y produit abondamment tout ce qu'on peut  
 désirer pour les besoins, & même pour les dé-  
 lices de la vie. Tous les fruits y sont excellens,  
 entr'autres, les citrons, les oranges, les figues,  
 &c. Les forêts y sont pleines de bois rares, com-  
 me le Calambouc, le bois de Sandal, &c. On y  
 trouve des carrières de très-belles pierres, ce qui  
 est rare dans les Indes. Elle abonde en bœufs,  
 en vaches, en chevaux, en buffes, en cerfs & en  
 sangliers. Il n'y a pas de tigres, de lions, d'élé-  
 phans, ni de rhinoceros ; mais les singes y sont  
 si forts, si méchans & si nombreux, qu'on en se-  
 roit très-tourmenté, si la Providence n'y avoit  
 fait naître une espèce de serpens qui leur donne  
 continuellement la chasse.

Cette Isle contient plusieurs Royaumes, dont  
 le principal est celui de Macassar, qui en occupe  
 près de la moitié.

MACASSAR, Ville la plus considérable de l'Isle.  
 Elle est assez forte, & a un bon Port ; mais elle  
 est mal bâtie. Les Hollandois y ont construit une  
 Forteresse pour assurer leur commerce. Le Roi  
 de Macassar suit le Mahométisme, ainsi que ses  
 Sujets. Ils étoient autrefois Païens ; mais s'étant

dégoutés de l'Idolatrie , le Roi résolut avec son Conseil d'embrasser une autre Religion. Ils envoyèrent en même tems des Ambassadeurs au Gouverneur Portugais de Malaca , & au Roi d'Acchem dans l'Isle de Sumatra , qui étoit Mahométan , déterminé à suivre la Religion de ceux dont les Missionnaires viendroient les premiers. Les Mahométans étant arrivés avant les autres , ils embrasserent leur Religion , à laquelle ils sont très-superstitieusement attachés. Les Macassarois sont les plus courageux de tous les Indiens : ils témoignent une cruauté inouïe , quand on les oblige à prendre les armes pour se défendre : ils ont d'ailleurs une grande disposition pour les Sciences & les Arts , une mémoire très-heureuse : & à l'égard des qualités du corps , ils sont grands , robustes & très-laborieux.

Nous ne parlerons point de la Ville de *Célébes* , qui ne se trouve ni sur les Cartes les plus nouvelles & les plus exactes , ni sur les tables de longitude & de latitude Hollandoises , où elle ne seroit pas oubliée , s'il étoit vrai qu'elle fût un Port dont tout un Royaume porteroit le nom.

JOMPANDAM \* , au Sud de Macassar , *Port*. Les Hollandois , qui en sont les maîtres , y ont construit un Fort , & ils ont fait de cet établissement un entrepôt très-avantageux pour leur commerce avec les pays voisins.

## II. De l'Isle d'Amboyne.

Cette Isle est à l'Orient de celle de Célébes. Quoique fort petite , elle produit quantité de clou de gérosie : on appelle ainsi le bouton à fleur d'un arbre aromatique , à cause de sa ressemblance avec un clou. On trouve aux environs de cette Isle du corail. Les Hollandois y ont fait

ERNE.  
solu avec son  
igion. Ils en-  
mbassadeurs au  
& au Roi d'A-  
roit Mahomé-  
gion de ceux  
les premiers.  
nt les autres,  
quelle ils font  
es Macassarois  
s Indiens : ils  
quand on les  
défendre : ils  
tion pour les  
e très-heureu-  
rps, ils sont

Ville de Célé-  
artés les plus  
sur les tables  
andoises, où  
t vrai qu'elle  
porterait le  
ar, Port. Les  
, y ont conf-  
établissement  
ur commerce

de Célèbes;  
ntité de clou  
uton à fleur  
e sa ressem-  
x environs  
ois y ont fait

ISLES MOLUQUES. 277  
bâtit une forte Citadelle, & c'est leur meilleur  
établissement après Batavia.

### III. De l'Isle de Banda.

Cette Isle n'a que trois lieues de long sur une  
de large. Elle est très-fertile en noix muscades,  
& en macis, qui est la fine écorce de la mus-  
cade.

On donne aussi le nom d'*Isles de Banda* à plu-  
sieurs petites Isles voisines. Les Hollandois y ont  
plusieurs Forts. L'air de ces Isles est mal-sain,  
& elies sont sujettes à de grands tremblemens de  
terre.

---

## ARTICLE VI.

### Des Isles de la Sonde.

CES Isles sont ainsi appellées du *Détroit de*  
*la Sonde*, qui est entre Sumatra & Java :  
elles sont situées en-deçà & au-delà de l'Equa-  
teur, à l'Occident des Moluques, & s'étendent  
entre le cent douzième degré de longitude, &  
le cent trente-quatrième.

L'air de ces Isles est chaud, mais moins qu'il  
ne devoit être naturellement, étant sous *la*  
*Ligne*, ou l'*Equateur*. Les longues pluies & les  
vents en temperent la chaleur : il est d'ailleurs  
mal-sain pour les étrangers. Les Habitans natu-  
rels sont noirs ; les autres qu'on nomme *Malais*  
sont étrangers ; ils ont repoussé les premiers dans  
l'intérieur des Isles. Les *Malais* sont plus policés ;  
ils obéissent à des Sultans, & trafiquent volon-  
tiers avec les autres nations.

Les principales de ces Isles sont celles de Bor-  
néo, de Sumatra & de Java.

## I. L'Isle de Bornéo.

Cette Isle, qui est très-grande, produit quantité de poivre, & le meilleur camphre (a) des Indes. On y trouve des mines d'or & de diamans. Elle abonde en fruits, en ris, en sucre, en poivre, en canelle, & en toutes sortes d'animaux fort différens de ceux d'Europe.

Quoique les Hollandois n'aient plus de Places sur les côtes, ils ont le profit de tout le commerce de cette Isle, dont les Habitans viennent commercer eux-mêmes à Java. Ils y apportent de la casse, du poivre, de la cire & des drogues propres pour la teinture. Les grandes forêts qu'on y trouve fournissent des bois propres à bâtir les vaisseaux. Nous ne connoissons guères que les côtes de cette Isle. L'intérieur du pays est habité par des Idolâtres nommés *Beajours*. Ces peuples sont bien faits, robustes, très-superstitieux, fort unis entr'eux, & extrêmement opprimés par les *Malais* : chez eux l'adultere est puni de mort.

BORNEO, au Nord, est Capitale du Royaume de ce nom. C'est une grande Ville & bien peuplée, qui a un Port commode & assez fréquenté : les maisons sont bâties sur pilotis.

SAMBAS, au Sud-Ouest de Bornéo. Il y a près de cette Ville une mine de diamans.

BENJARMASSEN, au Midi, sur la côte des Mahométans, Capitale du Royaume de même nom, & la résidence du Roi. Les Hollandois y avoient ci-devant un Comptoir.

(a) *Camphre*, gomme d'un arbre extrêmement haut, & dont les branches s'étendent beaucoup. Il y en a de plusieurs sortes. On en trouve une entre les veines du bois, & une autre qui sort par l'écorce rompue. Elle est rouge d'abord, & devient blanche, ou par la chaleur du soleil, ou à force de feu. Il y en a une brune & obscure, qui est moins estimée. Le Camphre est très-subtil, & d'une bonne odeur. On en fait aussi d'artificiel.

produit quan-  
 (a) des In-  
 & de diamans.  
 sucre, en poi-  
 tes d'animaux

plus de Places  
 tout le com-  
 tans viennent  
 ls y apportent  
 & des drogues  
 es forêts qu'on  
 ores à bâtir les  
 uères que les  
 pays est habité  
 . Ces peuples  
 erstitieux, fort  
 primés par les  
 i de mort.

e du Royaume  
 le & bien peu-  
 assez fréquen-  
 tis.

éo. Il y a près  
 s.

a côte des Ma-  
 e même nom,  
 dois y avoient

trêmement haut,  
 up. Il y en a de  
 re les veines du  
 ompue. Elle est  
 par la chaleur du  
 rne & obscure,  
 -subtil, & d'une

## ISLES DE LA SONDE. 279

Au Nord-Est on trouve une grande Côte qu'on  
 nomme la Côte Déserte.

*Hermata*, petit Royaume sur la Côte occiden-  
 tale.

### II. L'Isle de Sumatra.

Cette Isle est séparée de la presque Isle orien-  
 tale de l'Inde, par les Détroits de Malaca & de  
*Singapura*. Elle est très-fertile, & produit beau-  
 coup d'épiceries. Le poivre qui en vient est le  
 meilleur des Indes, après celui de Cochin, sur  
 la Côte de Malabar. On y trouve des mines d'or  
 & d'argent & d'autres métaux. Il y croît un arbre  
 singulier qu'on appelle l'*Arbre triste* : il fleurit au  
 coucher du soleil, & ses fleurs, qui sont d'une  
 agréable odeur, tombent au commencement du  
 jour. Tous les arbres fruitiers des Indes y vien-  
 nent très-bien. La partie du Nord, qui est le  
 Royaume d'Achem, a des pâturages excellens,  
 qui nourrissent quantité de buffes, de bœufs & de  
 cabris. Les chevaux y sont en grand nombre, &  
 de petite taille. Ce pays a une multitude prodigieuse  
 de sangliers, mais moins grands & moins  
 furieux que les nôtres. Les cerfs & les daims au  
 contraire surpassent ceux d'Europe en grandeur.  
 Le gibier y est commun, excepté les lievres &  
 les chevreuils. On y voit beaucoup d'éléphants  
 sauvages dans les montagnes, des tigres, des rhi-  
 noceros, des singes, &c. des couleuvres & de  
 fort gros lézards. Les rivières sont assez poisson-  
 neuses, mais remplies de crocodiles. L'abondance  
 des poules & des canards y est extraordinaire.

L'Isle de Sumatra est divisée en plusieurs Royau-  
 mes, dont le plus considérable est celui d'*A-  
 chem*, qui occupe la moitié de l'Isle. Les Hol-  
 landois y possèdent quatre ou cinq Forteresses,  
 & ont plus de pouvoir que les Rois, dont ils sont  
 presque les maîtres.



**ACHEM**, à l'extrémité septentrionale, *Capitale* du Royaume de ce nom. Cette Ville est peuplée, & les maisons sont bâties sur pilotis. Les Anglois, les Hollandois, les Danois, les Portugais & les Chinois y font un grand commerce. Ils y apportent du ris, qui fait la nourriture ordinaire des Habitans, qui leur donnent en échange de l'or que l'on tire du pays même. Le peuple d'Achem est Mahométan, aussi-bien que le Roi, qui réside dans un Palais bien bâti & fortifié au milieu de la Ville.

**ANDRAGIRI**, dans le milieu. C'est la Capitale d'un Royaume de même nom. Elle appartient aux Hollandois, qui y ont bâti un Fort pour s'en assurer la possession.

**MANINCABO**,

**INDAPOUR**, *Capitales*, chacune du Royaume de même nom.

**JAMBI**, au Sud - Est d'Andragiri. Cette Ville, qui est la Capitale du Royaume de ce nom, est assez grande & marchande : elle a un bon Port assez fréquenté. Les Hollandois y ont un Comptoir.

**PALIMBAN**. Cette Ville est Capitale d'un Royaume qui porte le même nom : elle est fortifiée, & commerçante. Les Hollandois y ont un Comptoir.

### III. L'Isle de Java.

Elle est séparée de celle de Sumatra par le Détroit de la Sonde. On y recueille du ris, du sucre, du benjoin, du poivre très-estimé, du gingembre, & des fruits excellens. On y trouve aussi des mines d'or, d'argent & de cuivre, des rubis, des diamans & de très-belles émeraudes. Entre les singularités de cette Isle, on remarque certains serpens d'une longueur & d'une grosseur extraordinaire. Il en a été pris un il y a quelque

ERNE.

onale, Capitale  
lle est peuplée,  
s. Les Anglois,  
ortugais & les  
erce. Ils y ap-  
rture ordinaire  
en échange de  
Le peuple d'A-  
ue le Roi, qui  
rtifié au milieu

'est la Capitale  
Elle appartient  
Fort pour s'en

du Royaume de

i. Cette Ville;  
de ce nom, est  
a un bon Port  
ont un Com-

ale d'un Royau-  
e est fortifiée,  
y ont un Com-

Sumatra par le  
uille du ris, du  
estimé, du gin-  
n y trouve aussi  
ivre, des ru-  
émeraudes. En-  
on remarque  
c d'une grosseur  
n il y a quelque

ISLES DE LA SONDE. 281

tems, qui avoit plus de vingt pieds de long, & qui étoit gros à proportion. On y voit un Volcan qui jette des flammes avec beaucoup de violence. La Religion des Habitans naturels est la Mahométane, qui leur a été apportée par un Arabe, dont le tombeau est en grande vénération parmi eux. Les Hollandois possèdent une bonne partie de cette Isle : le reste dépend de l'Empereur de *Materan*, qu'on appelle aussi l'Empereur de *Java*.

Les principales Villes qu'on y remarque, sont :  
**BATAVIA.** Les Hollandois l'ont bâtie en 1619. à la place de la Ville de *Jacatra*. C'est une grande Ville, belle, propre, riche, bien peuplée & très-forte. Elle est environnée de fossés larges & profonds, a quatre portes, huit grandes rues droites, ou de traverse, bien bâties & bien entretenues, plusieurs Hôpitaux, dont le plus magnifique est l'Hôpital Général, & quelques Marchés, un Collège, des Magasins pour les Vaisseaux, &c. Le luxe des femmes, sur-tout des Hollandoises, y est prodigieux. Il s'y fait un grand commerce, & des marchands de toutes les Nations viennent s'y réunir. Les Chinois sur-tout y trafiquent beaucoup, & contribuent le plus à la richesse de cette Ville : il y en a un si grand nombre, qu'ayant excité en 1741. un soulèvement, les Hollandois eurent beaucoup de peine à le calmer. Batavia est le Siège du Conseil Souverain des Indes pour les Hollandois. Ce Conseil est composé d'un Général qui a l'autorité d'un Viceroi, d'un Directeur, de six Conseillers ordinaires, & de quelques autres extraordinaires, dont le nombre dépend de la Compagnie des Indes Orientales, qui réside en Hollande. Ce même Conseil a sous lui six Gouverneurs généraux ; sçavoir, ceux de *Paliacate* sur la côte de *Coro-*

mandel, d'Amboyne, de Banda, de Ternate, de Ceylan & de Malaca.

La Compagnie Hollandoise des Indes Orientales envoie tous les ans à Batavia plus de vingt Vaisseaux chargés de marchandises d'Europe propres pour les Indes, & ils en rapportent de l'or, de l'argent, des diamans, des perles, du cuivre, du thé, des porcelaines, des épiceries, des soies, du coton, & quantité d'autres marchandises de toute l'Asie. Cette Ville a un très-bon Port, & une Forteresse qui passe pour imprenable : les Hollandois y entretiennent toujours une forte garnison. C'est la patrie de Guillaume Humbert, célèbre Chymiste, de l'Académie des Sciences de Paris.

BANTAM, au Nord - Ouest de Batavia, *Place forte, Port.* C'est une belle Ville, très-commercante, Capitale d'un Royaume de même nom. Elle est gouvernée par un Roi Mahométan assujéti aux Hollandois, qui y font le principal commerce.

MATERAN, Capitale du Royaume de ce nom, sur la Côte méridionale. C'est une grande Ville, fortifiée par les montagnes qui l'environnent, très-peuplée, & ornée d'un vaste Palais, gardé par des femmes armées au nombre de dix mille.

---

## ARTICLE VII.

### *Des Isles Maldives.*

**C**Es Isles, qui sont distribuées comme par petits pelotons, se trouvent au Sud-Ouest de la presqu'Isle en-deçà du Gange : c'est le premier corps d'Isles considérable de l'Asie que l'on rencontre en venant d'Europe, après avoir fait le tour de l'Afrique. Elles forment une espèce de

NE.

Ternate, de

Indes Orien-  
plus de vingt  
Europe pro-  
tent de l'or,  
les, du cui-  
piceries, des  
s marchandi-  
un très - bon  
our imprena-  
toujours une  
laume Hum-  
ie des Scien-

tavia, Place  
ès-commer-  
même nom.  
ométan affu-  
ncipal com-

de ce nom,  
rande Ville,  
vironnent,  
alais, gardé  
de dix mille.

comme par  
ud-Ouest de  
c'est le pre-  
sise que l'on  
avoir fait le  
e espèce de

## ISLES MALDIVES. 283

ligne en-deçà & au-delà de l'Equateur, depuis environ le quatrième degré de latitude méridionale, jusqu'au huitième de latitude septentrionale. Elles furent découvertes par les Portugais l'an 1507. mais ils les négligent comme peu fertiles, & d'ailleurs de difficile accès. Elles ne rapportent ni bled, ni ris, mais seulement des oranges, des citrons, des grenades & des cocos. On y trouve du corail & de l'ambre gris, & les plus belles écailles de tortues des Indes. La monnoie de ces Isles consiste dans de petites coquilles, qu'on appelle *Cori*.

L'air y est mal-sain, sur-tout pour les étrangers. Ces Isles sont très - petites, mais en fort grand nombre. Leurs Habitans les font monter jusqu'à douze mille; mais il y en a beaucoup qui ne sont que des rochers. Elles sont divisées en treize principales parties, qu'on appelle *Attolons*. Chacun de ces Attolons est environné d'un grand banc de pierre presque rond. La plupart de ces Isles sont désertes, & ne produisent que des arbres & de l'herbe. On y trouve quantité d'écrevisses de mer & de pengoins. Il n'y a d'eau douce que dans les Isles habitées: non qu'il y ait aucune rivière; mais on y creuse des puits, & l'eau se présente en abondance à trois ou quatre pieds de profondeur, même sur les bords de la mer, & dans les lieux qu'elle inonde. Les Isles Maldives sont séparées par douze grands Détroits remplis de crocodiles. Elles dépendent d'un Roi Mahométan, qui réside à *Male*, la principale de ces Isles, qui n'a cependant qu'une lieue de tour. C'est cette Isle qui a donné le nom à toutes les autres: *Dive* signifie en Arabe une Isle.



## ARTICLE VIII.

*De l'Isle de Ceylan, & de quelques autres moindres considérables du Golphe de Bengale.*

**L'**ISLE de Ceylan est au Sud-Est de la presqu'Isle en-deçà du Gange. Elle en est séparée par un Déroit de douze à quinze lieues, qui s'appelle le *Déroit de Manar*. Elle s'étend depuis le sixième degré de latitude septentrionale, jusqu'au dixième. Elle a quatre-vingt-dix lieues de longueur du Nord au Sud, cinquante dans sa plus grande largeur, & deux cens cinquante de circuit. Les Sçavans conviennent assez généralement que cette Isle est l'ancienne *Taprobane*, dont le Roi envoya une Ambassade à l'Empereur Auguste. L'Isle de Ceylan est très-fertile, & l'air y est plus pur & plus sain qu'en aucun endroit des Indes : les Habitans, que l'on appelle *Cingalais*, ou *Chingalais*, sont des Nègres, mais mieux faits & plus spirituels que ceux d'Afrique. Sa plus haute montagne a été nommée par les Portugais *Pic d'Adam*, & les naturels l'appellent *Hamalel*. Sa figure est celle d'un pain de sucre, & on voit au sommet une pierre plate, qui porte l'empreinte d'un pied humain plus grand deux fois que sa mesure naturelle. La variété de l'air y est singulière. On jouit d'un tems sec dans la partie orientale, tandis que les pluies tombent dans l'occidentale. Cette Isle produit d'excellens fruits, beaucoup d'épiceries, & sur-tout quantité de canelle, la meilleure qui soit au monde. Les arbres dont on la tire sont en si grand nombre, qu'il y en a des forêts entières. Elle a aussi quantité de simples admirables, de belles fleurs sauvages, une entr'autres nommée *Sindriemal*, qui

autres moins  
gale.

de la pres-  
en est sépa-  
lieues, qui  
end depuis  
onale, jus-  
ix lieues de  
dans sa plus  
nte de cir-  
générale-  
bane, dont  
pereur Au-  
, & l'air y  
endroit des  
e Cingales,  
mieux faits  
. Sa plus  
Portugais  
t Hamalel.  
& on voit  
empreinte  
ois que sa  
est singu-  
rtie orien-  
ns l'occi-  
ns fruits,  
tité de ca-  
. Les ar-  
nombre,  
ussi quan-  
leurs sau-  
mal, qui

## ISLE DE CEYLAN, &c. 285

sert d'horloge, s'ouvrant à quatre heures du soir, & se fermant le matin, pour s'ouvrir de nouveau à quatre heures après midi. On y trouve toutes sortes de pierres précieuses, & on y pêche des perles. Cette Isle a des éléphants qui sont les plus estimés de toutes les Indes. On y trouve aussi des singes d'une espèce singulière, qu'on appelle *Hommes sauvages*: ils ont presque la figure & la taille humaine: ils sont robustes, agiles, hardis, & se défendent contre des hommes armés. On les prend avec des lacets, & on les dresse à marcher sur les pieds de derrière, & à se servir de ceux de devant pour rincer les verres, & rendre d'autres services. Les Hollandois en chassèrent les Portugais vers l'an 1650. & se rendirent maîtres des Villes & des Ports que les Portugais occupoient le long des côtes. Le milieu appartient au Roi de Candy, qui étoit autrefois maître de toute l'Isle.

Le dedans du Pays est peu connu. Les Habitans sont noirs & mal faits, mais adroits & agiles.

Les principales Villes de l'Isle de Ceylan, sous la domination des Hollandois, sont:

**JAFANAPATAN**, au Nord. C'est une *Place forte*. Le Commandant a l'intendance de la pêche des perles, que l'on fait près de cette Ville, & autour de l'Isle de *Manar*.

**NEGOMBO**, *Port*, à l'Occident. Cette Ville est assez forte, & très-marchande.

**COLOMBO**, *Place forte*. C'est dans cette Ville que réside le Gouverneur nommé par les Hollandois.

**PONTOGALE**, au Sud-Ouest, *Place forte*, *Port*.

**BATECALO**, *Port*, à l'Orient.

**TRINQUILIMALE**, *Port*, au Nord de la côte orientale. Cette Ville est Capitale d'un petit pays qui avoit autrefois son Roi particulier: on y trouve la meilleure canelle.

Dans le milieu de l'Isle est :

CANDY, Capitale du Royaume de Candy. C'est une Ville assez grande & bien peuplée : elle a eu beaucoup à souffrir des Portugais dans le tems qu'ils étoient maîtres des côtes de Ceylan.

Au Nord-Ouest de cette Isle, on trouve celle de *Manar*, renommée pour la pêche des perles qui se fait de la maniere suivante. Des hommes accoutumés à aller au fond de la mer, & qu'on appelle pour cela des *Plongeurs*, ramassent dans des paniers, autour des bancs de sable & des rochers, les huîtres qui renferment les perles. On appelle *Nacre de perle*, le nœud de la coquille où on les trouve ; on en fait toutes sortes d'ouvrages. Les plus belles se pêchent dans l'Isle de Bahrein, près de l'Arabie, & dans le Golphe Persique, ou au Cap de Comorin, & près de l'Isle de Ceylan : on les appelle Perles orientales. L'avantage des perles, c'est qu'elles reçoivent de la nature le poli & le brillant que les pierres précieuses empruntent de l'art.

A l'Orient de Ceylan, dans le Golphe de Bengale, on trouve les Isles des *Andamans*, dont les Habitans sont cruels & antropophages : ils mangent la chair de ceux qui abordent chez eux, après l'avoir fait rotir sur des charbons.

Au Midi de ces Isles sont celles de *Nicobar*, dont les Habitans sont plus humains : ils vivent tous comme égaux, & sans chef, qui les gouverne.



Candy. C'est  
plée : elle a  
dans le tems  
Ceylan.

trouve celle  
ne des perles  
Des hommes  
ner, & qu'on  
massent dans  
le & des ro-  
perles. On  
la coquille  
fortes d'ou-  
dans l'Isle de  
s le Golphe  
, & près de  
es orientales.  
reçoivent de  
pierres pré-

lphe de Ben-  
ans, dont les  
es : ils man-  
chez eux,  
ms.

de Nicobar ;

s : ils vivent

qui les gou-

## QUATRIÈME PARTIE.

### *De l'Afrique.*

CETTE Partie du Monde s'étend depuis le premier degré de longitude jusqu'au soixante-dixième : comme elle est coupée par l'Equateur en deux parties presque égales, sa latitude méridionale est depuis le premier degré jusqu'au trente-cinquième, & sa latitude septentrionale depuis le premier degré jusqu'au trente-septième.

C'est une grande presque-Isle, qui n'est jointe au continent de l'Asie que par l'Isthme de *Suès*.

Le nom de *l'Afrique* vient, selon Joseph, d'*Afer*, petit-fils d'Abraham, & fils de Madián, ou, selon d'autres, d'un mot Hébreu, qui signifie *Poussière*, nom qui exprime assez bien la qualité de son terroir sec & sablonneux. Le sçavant Bouchart prétend que ce nom, qui n'a d'abord été donné qu'à la côte septentrionale, est relatif à sa fertilité, sur-tout en bleds, qui la rendoit autrefois si recommandable, qu'on a regardé long-tems l'Afrique comme le grenier de Rome, & c'est ce qu'il prouve par une multitude de témoignages.

Cette partie de la terre est moins peuplée, & moins tempérée que l'Europe & l'Asie ; mais elle est beaucoup plus grande que la première, & plus petite que la seconde. Sa situation dans la Zone torride fait que les chaleurs y sont excessives. L'ardeur des rayons du soleil est beaucoup augmentée par les sables dont cette Région est pleine. Ces deux causes jointes ensemble, peu-



vent contribuer beaucoup à la noirceur d'une partie de ses Habitans. L'Afrique est remplie de vastes forêts; mais les côtes en sont assez fertiles. On y trouve quelques mines d'or & d'argent. Elle produit des fruits excellens. On y nourrit, particulièrement en Barbarie, des bestiaux d'une grosseur extraordinaire, & dont la chair est excellente. On en tire des drogues admirables, sur-tout la casse & le séné. La casse qui croît en Egypte, est un arbre dont le fruit vient dans des gouffes, qui renferment des espèces d'amandes, & une moelle ou pulpe, qui servent en Médecine. Le séné est un arbrisseau qui vient particulièrement en Abissinie, de la hauteur d'une coudée, & dont les feuilles sont longues, pointues, épaisses & un peu grasses: il en naît de petites follicules ou gouffes recourbées comme une faucille, très-plates; on s'en sert aussi beaucoup en Médecine. Outre les animaux domestiques & sauvages qu'on voit en Europe, l'Afrique en a beaucoup que nous n'avons pas, comme lions, léopards, tigres, pantheres, rhinoceros, éléphans, caméléons, autruches, chameaux, singes, taureaux & ânes sauvages. On trouve dans quelques rivières des chevaux marins & des crocodiles. L'Afrique produit aussi des serpens d'une grandeur prodigieuse.

En traitant de l'Asie, nous avons donné une description abrégée de plusieurs de ces animaux: plusieurs autres nous sont connus, ainsi il suffira de parler ici du caméléon & du crocodile, qui sont les plus singuliers de l'Afrique.

Le caméléon ressemble au lézard, excepté qu'il a la tête un peu plus large & un peu plus grosse: elle est sans col, comme aux poissons. Son museau est long, & fait en pointe obtuse; il a le dos aigu, la peau plissée & hérissée comme une scie. Sa queue est plate. Sa langue est longue de dix  
lignes

NE.

ur d'une par-  
mple de vas-  
allez fertiles.  
l'argent. Elle  
urrit, particu-  
l'une grosseur  
cellente. On  
-tout la casse  
gypte, est un  
gouffes, qui  
& une moelle  
e. Le séné est  
ment en Abis-  
, & dont les  
isses & un peu  
ules ou gouf-  
, très plates;  
ecine. Outre  
es qu'on voit  
oup que nous  
ards, tigres,  
caméléons,  
reaux & ânes  
s rivieres des  
l'Afrique pro-  
r prodigieuse.  
ns donné une  
ces animaux:  
aini il suffira  
crocodile, qui  
  
excepté qu'il  
u plus grosse:  
ions. Son mu-  
se; il a le dos  
omme une scie.  
ongue de dix  
lignes

## DE L'AFRIQUE. 289

lignes, de chair blanche: elle est ronde, & ap-  
platie par le bout qui est creux & ouvert, sem-  
blable en quelque façon à la trompe d'un élé-  
phant. Il la darde contre les mouches, qui s'y  
trouvent prises comme sur de la glu. La qualité  
particuliere du caméléon, est de changer de cou-  
leur. Celle qui lui est ordinaire, & qu'il a lors-  
qu'il est à l'ombre & en repos, est d'un gris bleuâ-  
tre. Il y en a aussi de jaunes & de verts. Quand  
il est exposé au soleil, ce gris se change en un  
brun tirant sur le minime, & ses parties moins  
éclairées se changent en diverses couleurs, qui for-  
ment des taches de la grandeur de la moitié du  
doigt: quelques-unes sont de couleur isabelle.  
Quand on le manie, il paroît quelquefois tacheté  
de taches brunes qui tirent sur le verd. Si  
on l'enveloppe dans un linge, après y avoir été  
deux ou trois minutes, on l'en tire tout blanchâ-  
tre. Mademoiselle Scuderi, qui en a gardé deux  
pendant dix mois, espace de tems qu'ils passe-  
rent sans prendre aucune nourriture, remarqua  
que cet animal ne prenoit pas la couleur des cho-  
ses sur lesquelles on le mettoit, mais que cette  
couleur se mêloit avec les autres, qui par leurs  
fréquens changemens faisoient un effet agréable.

Les crocodiles sont des espèces de grands lé-  
zards amphibies qui se nourrissent dans les joncs  
sur le bord des grandes rivieres. Leur corps est  
couvert d'écailles sur le dos, mais la peau du  
ventre est assez tendre. Leur gueule est grande,  
avec plusieurs rangs de dents aigues, & qui en-  
trent l'une dans l'autre. Ils dévorent souvent les  
hommes. La Providence a fait naître, particulie-  
rement en Egypte où il y en a beaucoup, un ani-  
mal nommé *Ichneumon*. Ce petit animal est l'en-  
nemi déclaré du crocodile. Quand'il le voit en-  
dormi la gueule ouverte, il s'y élance, pénètre  
jusqu'à ses entrailles, les ronge, & sort ensuite

Tome II.

N

par une ouverture qui se fait en lui perçant le ventre.

On n'a eu connoissance que fort tard de la plus grande partie de l'Afrique ; mais quoique nous connoissions peu encore le dedans de cette vaste région, nous sçavons cependant qu'elle est habitée, & qu'elle renferme des pays très-fertiles.

Plusieurs Sçavans croient que sous Salomon les Hébreux & les Syriens firent le tour de l'Afrique ; qu'après être partis par la Mer Rouge, ils arriverent à *Ophir*, ou *Sophira*, à présent *Sophala*, qui abonde en sable d'or ; qu'ils doublerent le Cap de Bonne Espérance, que les Portugais ont découvert de nouveau dans le quinzième siècle ; qu'ils passerent ensuite au Royaume de Benin & à la côte des Dents, où ils prirent des paons, des singes, de l'ivoire : enfin qu'ils vinrent à Tharhis en Andalousie, qui abondoit en or. Environ quatre cens ans après, c'est-à-dire, six cens ans avant J. C. Nécao Roi d'Egypte fit faire le tour de l'Afrique par des Phéniciens, & la même Navigation a été depuis répétée, comme on le voit dans l'Histoire Naturelle de Plin l'Ancien. Mais tout cela fut ensuite oublié, & on ne connut plus l'Afrique méridionale jusqu'aux navigations des Portugais qui découvrirent à la fin du quinzième siècle, le Cap qu'ils nommerent de *Bonne Espérance*, dans l'idée qu'ils avoient conçue avec fondement, que la découverte de ce Cap leur faciliteroit le moyen de parvenir bientôt aux Indes Orientales.

En général les Afriquains sont robustes, grossiers, peu aguerris, adonnés au larcin, peu sinceres, lâches & paresseux. Ils n'ont presque aucune connoissance des Sciences & des Arts. Ceux qui habitent le long des côtes de la Méditerranée sont plus propres à la guerre, & se servent d'armes à feu : ils sont pour la plupart Pirates,

ERNE.

lui perçant le  
tard de la plus  
quoique nous  
de cette vaste  
qu'elle est habi-  
rés-fertiles.  
us Salomon les  
tour de l'Afri-  
Mer Rouge, ils  
présent *Sophala*,  
doublèrent le  
s Portugais ont  
inzième siècle ;  
me de Benin &  
ent des paons,  
qu'ils vinrent à  
doit en or. En-  
à-dire, six cens  
gypte fit faire le  
ens, & la même  
comme on le  
Pline l'Ancien.  
, & on ne con-  
séqu'aux naviga-  
irent à la fin du  
nommerent de  
ils avoient con-  
écouverte de ce  
e parvenir bien  
robustes, gros-  
larcin, peu fin-  
n'ont presqu'au-  
& des Arts. Ceux  
de la Méditerra-  
re, & se servent  
près-part Pirates,

## DE L'AFRIQUE. 291

& ne sont pas noirs comme les Africains naturels. Les Arabes qui s'y sont établis dans le septième siècle, sont aguerris & adroits : ils sont la plupart cruels, traitres & vindicatifs.

Les principales rivières d'Afrique sont : le *Nil*, le *Niger*, le *Sénégal*, le *Zaire*, le *Coanza*, & le *Zambeze*, ou *Cuama*.

Le *Nil* coule du Midi au Nord, & se jette dans la Mer Méditerranée, après avoir traversé l'Égypte. On a cru, au commencement du siècle dernier, avoir découvert sa source dans le Gogjam, Province d'Abissinie. Mais M. Danville observé dans la nouvelle Carte d'Afrique qu'il a publiée en 1751. que les Géographes anciens & les plus célèbres des Orientaux, reculent les sources du Nil vers le milieu de l'Afrique, & font sortir ce Fleuve des montagnes de la Lune, vers le cinquième degré de latitude septentrionale. Il ajoute que cet autre fleuve qui se joint dans la Nubie au-dessous de la Ville de *Senmar*, à celui qui vient d'Abissinie, est plus gros ; & il en conclut qu'on n'est pas en droit de rejeter entièrement ce que Ptolomée, El-Edrisi & Abulfeda rapportent de l'origine du Nil, jusqu'à ce que d'autres connoissances nous soient acquises. Le Nil rend fécondes par ses débordemens, les terres qu'il arrose, & sur-tout l'Égypte, où il se partage en plusieurs branches.

Le *Niger* & le *Sénégal* sont mieux connus à présent qu'ils ne l'étoient ci-devant, & il convient de n'en pas parler séparément, comme il sera aisé de le sentir par ce qu'on va en dire. M. Sanson, & M. Delisle dans ses premières Cartes, faisoient couler le *Niger* de l'Est à l'Ouest, & traverser toute la Nigritie, par un cours de plus de huit cens lieues, après lequel il se jetoit dans la Mer Atlantique, à l'endroit où est l'embouchure du *Sénégal*, qui dans ce cas est le

même que le *Niger*. Mais, selon les nouvelles relations, suivies dans les dernières Cartes de M. Delisle & dans celles de M. Danville, ce sont deux rivières qui prennent leurs sources environ au milieu de la Nigritie. Le *Niger*, qui s'appelle *Guien*, ou *Isa*, coule vers l'Orient dans le Royaume de Tombouctou, & va se rendre dans un ou deux Lacs, aux environs de Bornou. Le *Sénégal*, sortant du Lac *Mabéria*, coule à l'Occident, & va tomber dans l'Océan, après un cours de plus de quatre cens lieues. On ne le connoît bien que depuis son embouchure jusqu'au rocher qui est au-delà du Royaume de *Galam* : c'est environ la moitié de son cours, & on ne peut pas le remonter plus haut à cause des rochers & des cataractes, ou cascades. Plusieurs Auteurs croient que la rivière de *Gambie* ou *Gambre*, est une branche du *Sénégal*.

Le *Zaire* arrose le Congo septentrional, & se décharge dans la Mer, à l'Occident. Sa source n'est pas connue, & c'est sans fondement qu'on le faisoit ci-devant sortir, comme plusieurs autres, d'un Lac *Zambre*, qu'on disoit être au milieu de l'Afrique. Il reçoit une autre rivière considérable, nommée le *Coango*.

Le *Coanza* coule au travers du Congo méridional, & l'on ignore également son origine.

Le *Zambeze*, ou *Cuama*, arrose les États du Monomotapa, & se jette à l'Orient dans le Golphe de *Sofala* : sa source est encore inconnue.

Il y a trois fameux Caps en Afrique : à l'Occident, le *Cap Verd* ; au Midi, le *Cap de Bonne Espérance* ; à l'Orient, le *Cap de Guardarfui*.

On y remarque aussi deux chaînes principales de montagnes : la première au Nord, on l'appelle le *Mont Atlas* ; elle traverse toute la Barbarie, d'Occident en Orient, & finit près de l'Égypte. La seconde est située près le Tropique

ERNE.

les nouvelles  
Cartes de M.  
ville, ce sont  
sources environ  
r, qui s'appelle  
dans le Royau-  
ans un ou deux  
e *Sénégal*, for-  
Occident, & va  
ours de plus de  
noît bien que  
rocher qui est  
c'est environ la  
pas le remon-  
& des catarac-  
ars croient que  
est une branche

trional, & se  
ent. Sa source  
ndement qu'on  
e plusieurs au-  
bit être au mi-  
re riviere con-

Congo méri-  
on origine.

se les Etats du  
t dans le Gol-  
e inconnue.

frique : à l'Oc-  
e *Cap de Bonne*  
*ardarfui*.

nes principales  
Nord, on l'ap-  
e toute la Bar-  
finit près de  
ès le Tropique

## DE L'AFRIQUE. 293

du Cancer, & se nomme le *Mont Amédée* : elle sépare la *Nigritie* du *Sara*, ou *Désert de Barbarie*.

L'Afrique peut se diviser en trois parties générales, 1°. la partie septentrionale, qui contient l'*Egypte*, à l'Orient; la *Barbarie*, à l'Occident; & le *Sara*, ou *Désert*, à son Midi. 2°. la partie du milieu qui renferme, d'Occident en Orient, la *Guinée*, la *Nigritie*, la *Nubie*, & l'*Abissinie*. 3°. La partie méridionale, qui comprend à l'Occident, le *Congo*; au milieu, la *Cafrerie pure*, qui s'étend jusqu'au *Cap de Bonne Espérance*; & à l'Orient, la *Cafrerie mélangée*, qui renferme les côtes de *Zanguebar* & d'*Ajan*. A ces dix parties, contenues dans les parties générales, il faut ajouter les *Isles*.

---

### CHAPITRE I.

#### *De l'Egypte.*

Les Turcs & les Arabes la nomment *Mizir*; nom qui vient de celui de *Mesraïm*, fils de *Cham*, & que les Hébreux lui donnent dans l'Écriture Sainte. Ce Pays qui est au Nord-Est de l'Afrique, est borné au Nord par la Méditerranée; à l'Orient, par l'Arabie Pétrée & la Mer Rouge; au Midi, par la Nubie; & à l'Occident, par la Barbarie. Il est traversé du Midi au Nord, par une longue chaîne de montagnes, qui ne sont pas éloignées du Nil, sur-tout dans la haute Égypte.

Le *Nil*, dont nous avons déjà parlé, est la seule riviere remarquable qui s'y trouve.

L'Égypte est un pays très-fertile, quoique sablonneux : sa fertilité vient des eaux du Nil, qui, en y séjournant, laissent un limon qui engraisse

la terre. Le débordement du Nil arrive vers le milieu de Juin, & dure jusqu'au mois de Septembre. L'année est très-bonne, quand le débordement va jusqu'à vingt-quatre pieds : on fait alors de grandes réjouissances : quand il n'est que de seize pieds, il y a disette ; & en ce cas les Egyptiens ne payent point de tribut : quand l'inondation passe la mesure de vingt-quatre pieds, elle est nuisible, parceque les eaux restant trop long-tems, ne laissent plus le tems nécessaire pour semer & pour moissonner. Il y a au Caire, Capitale de l'Egypte, un puits nommé *Mekias*, dont chaque face est de dix-sept pieds, & la circonférence de soixante-huit. Au milieu de ce puits est une colonne dont la hauteur depuis la base jusqu'à la poutre posée au-dessus du chapiteau est de trente-quatre pieds trois pouces. On lit sur l'épaisseur de cette poutre, que le *Mekias* fut construit l'an de l'Hégire 247. c. à d. 862. de J. C. Les eaux du Nil y sont conduites par quatre voutes bâties les unes sur les autres, qui ont chacune leur entrée dans le puits. Quand l'eau est arrivée à une certaine hauteur, on coupe la chaussée qui empêche les eaux du Nil d'entrer dans un canal qui traverse tout le nouveau Caire ; ce canal a sept pieds de profondeur, & n'est plein que dans le tems de l'inondation. Les Auteurs sont partagés sur la cause du débordement de ce fleuve. L'opinion la plus vraisemblable, est celle qui l'attribue aux pluies abondantes qui tombent quelque tems auparavant dans l'Abissinie, & dans les pays voisins de la Ligne. Les vents Étésiens qui soufflent régulièrement de la Mer Méditerranée dans le tems du débordement, y contribuent aussi beaucoup. Il y a des endroits où ce fleuve se précipite du haut des rochers avec un bruit effroyable ; c'est ce qu'on appelle les *Cataractes*. Il tombe d'un de ces endroits de

près de 200. pieds de haut. Le limon que laisse ce fleuve corrompt l'air, & le rend mal-sain : les peuples néanmoins y vivent long-tems ; les animaux y sont très-féconds ; les femmes ont ordinairement deux enfans à la fois, & quelquefois plus : on attribue cette fécondité aux eaux du Nil.

L'Egypte est si fertile en bled, qu'on l'appelloit le *Grenier de l'Empire Romain*. Elle en fournit une grande quantité aux Turcs, qui sont maîtres de ce pays. Outre le bled, on en tire du ris, des dattes, des olives, du séné, de la casse, & un baume excellent. On y recueille aussi d'excellens fruits. Elle produit des cannes à sucre, & de très-beau lin. Les riches productions de l'Arabie y sont apportées par les Galeres du Grand-Seigneur. C'étoit où se faisoit anciennement le commerce des marchandises des Indes par la Mer Rouge ; & les Ptolémées, pour le faciliter, avoient achevé le canal de communication des deux Mers, commencé par d'anciens Rois d'Egypte. Il avoit plus de cinquante lieues de long, sur vingt-cinq de large, & assez de profondeur pour porter les plus grands vaisseaux ; mais depuis la découverte du Cap de Bonne Espérance, ce commerce a beaucoup diminué, & à peine reste-t-il quelques vestiges du canal dont on vient de parler.

Les Egyptiens, autrefois si célèbres par leur sagesse politique, leur amour pour les Sciences & les Arts, dont ils ont inventé même quelques-uns des plus utiles, comme la Géométrie, sont bien dégénérés de leur gloire ancienne. Ce qui a produit ce changement, ce sont les différentes révolutions que cet Etat a souffert, & sur-tout l'ignorance & la barbarie introduites d'abord par les Sarafins, qui s'en sont emparé dans le septième siècle, & ensuite par les Turcs, qui l'ont



296 GEOGRAPHIE MODERNE.

conquise l'an 1517, sur les Sultans, ou Soudans *Mamlucs*, ou *Mammelus*, qui avoient succédé aux descendans de Saladin, qui fit tant de mal aux Chrétiens du tems des Croisades.

Ces Peuples aujourd'hui, quoique spirituels & industriels, sont fainéans, fourbes, avares & fort adonnés au larcin. Ils ont le secret de faire éclore des poulets, sans faire couver les œufs. Ils mettent ces œufs dans des fours auxquels ils donnent un degré de chaleur qui a tant de rapport à la chaleur naturelle des poules, que les poulets qui en viennent sont aussi forts que ceux qui sont couvés à l'ordinaire. Ce secret chez eux est ancien, puisque Pline & Diodore en parlent; mais il paroît qu'on faisoit autrefois éclore les œufs dans du fumier. La plupart des Egyptiens sont Mahométans; on y trouve aussi des Chrétiens Latins, & des Schismatiques Cophtes & Grecs. Les Cophtes sont les descendans des anciens Egyptiens, & ils sont de la Secte des Jacobites, ou Eutychiens. Ils ont un Patriarche qui réside au Caire, & qui prend le nom de Patriarche d'Alexandrie. Les Grecs y en ont aussi un sous le même titre, mais ils sont en bien plus petit nombre. Il se trouve aussi dans ce pays beaucoup de Juifs, sur-tout dans les Villes.

On divise l'Egypte en trois parties: la haute, au Midi; celle du milieu; la basse, au Nord.

§. I. De la haute Egypte.

Cette partie de l'Egypte étoit appelée anciennement *Thébaïde*, & aujourd'hui on la nomme *Saïd*, qui signifie en Arabe, Pays haut. Ses principales Villes sont toutes sur le Nil, le reste du pays n'étant guères bien peuplé. C'étoit dans ses déserts qu'habitoient autrefois tant de saints Solitaires.

GIRGÉ, Capitale, & résidence d'un Sangiac.

C'est une grande Ville, fort peuplée. Son principal commerce consiste en bled, en toiles & en laines.

**SROUT**, ou **ASROT**, que quelques Auteurs ont mal appelé *Saïd*. C'est une Ville considérable, au Nord de la précédente, & d'où l'on part pour aller en Nubie, & en Abissinie. C'est là qu'on travaille les toiles les mieux façonnées de toute l'Egypte.

**KENÉ**, ou **KOUS**, anciennement *Coptos*, au Sud-Est de *Girgé* : ses Habitans font un assez grand commerce. Près de cette Ville, au Midi, sont les ruines de l'ancienne & magnifique Ville de *Thèbes d'Egypte*, qui avoit cent portes. On y voit encore des Temples & des Palais presque entiers, avec des colonnes & des statues en très-grand nombre, & d'une grosseur & d'une grandeur prodigieuses, qui semblent n'avoir subsisté que pour effacer la gloire des plus grands ouvrages.

**ASNA**, plus au Midi. C'est une jolie Ville : ses Habitans sont riches en bestiaux, en bled & en argent, & font un grand commerce dans le Royaume de Nubie. On y voit de fort beaux bâtimens, & des tombeaux magnifiques, avec des Inscriptions Egyptiennes & Latines.

**SOUENE**, ou **ASVAN**, autrefois *Syène*. Cette Ville est presque sous le Tropicque du Cancer. *Juvenal* y fut exilé & y mourut : c'est le fruit qu'il retira de ses *Satyres*. Près de cette Ville étoient les carrières de ce beau marbre que nous appelons *Granit*, & que les anciens Egyptiens employoient pour leurs obélisques, quoiqu'il soit extrêmement dur.

**IBRIM** : c'est la dernière Place que possèdent les Turcs en Egypte, ou plutôt elle appartient à cette partie de la Nubie qui lui a été unie. Cette Ville est près des grandes Cataractes du Nil,

## 298 GEOGRAPHIE MODERNE.

Les Turcs possèdent encore plusieurs Places sur la Côte d'Abesch, qui est plus au Midi, sur les bords de la Mer Rouge : nous en parlerons en traitant de l'Abissinie.

## S. II. De l'Egypte du milieu.

Les Turcs l'appellent *Vostani*.

LE CAIRE, sur le Nil, Capitale de cette Province, & de toute l'Egypte. Elle fut bâtie l'an 971. de J. C. par le Calife Moez Fatimite, qui la nomma *Al-Caira*, c'est-à-dire, *la Victorieuse*. C'est une grande Ville, qui, sans compter les Fauxbourgs, est pour le moins aussi grande que Paris, mais moins peuplée. Cette Ville est composée de trois parties, séparées l'une de l'autre de près d'un quart de lieue; sçavoir, *le vieux Caire*, *le nouveau Caire*, & *le Fauxbourg de Bou-lac*, qui est sur le bord du Nil, & où est le Port. Les maisons y sont basses & mal bâties; il y en a néanmoins construites en pierres de taille, & fort polies, mais dont toute la magnificence est au-dedans, & du côté des cours. Les rues en sont sales & sans pavé. On trouve dans cette Ville nombre de jardins & de lacs, où entre l'eau du canal, dans le tems du débordement du Nil. Le plus grand, qui a cinq cens pas de diametre, est au centre du nouveau Caire, & est bordé de belles maisons. Rien n'est plus beau que de voir un terrein qui pendant huit mois de l'année est un vaste bassin rempli d'eau, devenu pendant les quatre autres un jardin très-riant. Quand ce bassin est inondé, il est couvert de barques, & presque tous les soirs on y tire un feu d'artifice, & on y donne des concerts. On compte au Caire sept cens vingt Mosquées à minarets, & quatre cens trente qui n'en ont pas. Le Château où réside le Bacha est situé sur une montagne hors de la Ville, presque vis-à-vis le vieux Caire. Il est

ERNE.

Plusieurs Places  
du Midi, sur les  
nous parlerons en

lieu.

de cette Pro-  
fut bâtie l'an  
Fatimite, qui  
la Victorieuse.  
nous compter les  
si grande que  
Ville est com-  
une de l'autre  
voir, le vieux  
bourg de Bou-  
où est le Port.  
bâties; il y en  
s de taille, &  
gnificence est  
es rues en font  
ns cette Ville  
entre l'eau du  
ent du Nil. Le  
diametre, est  
bordé de bel-  
que de voir un  
l'année est un  
pendant les  
Quand ce bas-  
rques, & pres-  
d'artifice, &  
mpte au Caire  
ets, & quatre  
Château où ré-  
tagne hors de  
x Caire. Il est

DE L'EGYPTE. 299

bâti sur le roc qui lui sert de fondemens, & en-  
touré de murailles très-hautes & très-épaisses. On  
y monte par un escalier taillé dans le roc si aisé  
à monter, que les chevaux & les chameaux y  
vont facilement tout chargés. C'est Saladin qui  
l'a fait construire sur les ruines du Château de  
l'ancienne Babylone d'Egypte. On voit encore  
l'ancien aqueduc, par le moyen duquel on fait  
monter l'eau du Nil au Château. Il est bâti de  
pierres de taille, & a 320. arcades. On y voit  
un magnifique salon, dont les inscriptions prou-  
vent que c'est un ouvrage de Saladin. Ce Château  
a été autrefois magnifique; mais il est mainte-  
nant fort négligé, comme presque tous les plus  
beaux & les plus anciens édifices chez les Turcs,  
qui ont peu de goût pour l'Architecture. Ce qu'il  
y a de plus beau est un puits taillé dans le roc  
vif & très-profond. Il est partagé comme en deux  
puits, entre lesquels est une place où descendent  
par un escalier, dont la pente est presque imper-  
ceptible, des bœufs employés pour faire monter  
l'eau du premier puits, qui est le plus profond.  
Cette eau se rend par un canal dans le réservoir,  
qui fait le fond du second puits, au haut duquel  
elle est portée par le moyen d'une roue que les  
bœufs font tourner continuellement, & où tient  
une corde à laquelle sont attachés plusieurs seaux.  
Il y a dans cette Ville deux sortes de Religieux  
Italiens de l'Ordre de S. François, les uns dé-  
pendent du Gardien des Franciscains de Jerusa-  
lem, & sont les Curés nés de tous les Francs qui  
sont en Egypte, & les autres ont un Supérieur  
nommé par la Propagande, ainsi que les autres Re-  
ligieux, & y font les fonctions de Missionnaires,  
de même que les Jésuites & les Capucins qui y ont  
des hospices. Les Juifs ont aussi plusieurs Syna-  
gogues dans cette Ville.

Le Caire est bien peuplé, & fort marchand, quoi-

N vj

### 300 GEOGRAPHIE MODERNE.

que son commerce de l'Orient, par la Mer Rouge & la Méditerranée, soit bien tombé depuis qu'on s'est ouvert un passage aux Indes, en doublant le Cap de Bonne Espérance. Il y a plusieurs Manufactures, & entr'autres, de tapis de Turquie. En 1754. cette Ville a souffert un si affreux tremblement de terre, que plus des trois quarts de la Ville ont été renversés ou abîmés, & que plus de 6000. hommes ont été ensevelis sous les ruines de leurs maisons.

Vis-à-vis du Caire, de l'autre côté du Nil, étoit autrefois la fameuse Ville de *Memphis*, ancienne Capitale de l'Egypte. On voit du même côté, à trois ou quatre lieues du Caire, les fameuses Pyramides : elles servoient de sépulture aux Rois d'Egypte, & on les mettoit au rang des sept merveilles du monde. La plus grande des trois, les plus célèbres dans l'antiquité, est bâtie comme les autres, sur le roc qui lui sert de fondement. Elle est de figure quarrée par sa base, dont chaque côté, suivant M. de Chazelle, a 110. toises, ou 660. pieds, construite en dehors en forme de degrés. Sa hauteur perpendiculaire est de 77. toises environ, c'est-à-dire, près de 462. pieds. Le haut de la Pyramide, qui d'en bas semble une pointe, est une plate-forme capable de contenir trente personnes.

Dans la même contrée est le Lac de Kern; appelé anciennement *Moeris*, ou de *Caron*. Ce Lac a communication avec le Nil, par un canal. Près de ce Lac étoient autrefois le fameux Labyrinthe & les sépultures des anciens Egyptiens : ce qui a donné occasion aux Poëtes Grecs de parler de la barque de Caron qui transportoit les morts dans les Enfers.

A l'Est du nouveau Caire, on voit les ruines de l'ancienne Ville d'*Heliopolis*, où étoit un célèbre Temple consacré au Soleil, & où Onias,

filz du Pontife Onias III. avoit obtenu la permission de Ptolemée Philometor de bâtir un Temple sur le modele de celui de Jerusalem, qu'on appella *Onion*, & que Vespasien fit fermer.

*Frum*, au Sud-Est de ce Lac, & sur un canal qui se rend dans le Nil. C'est une Ville assez considérable & fort peuplée, dont le terroir est le plus fertile de l'Egypte, en toutes sortes de fruits.

LE SUEZ, *Port*, à l'extrémité de la Mer Rouge, au Sud-Est du Caire : le Grand-Seigneur y entretient des Galeres. Cette petite Ville est fameuse par le nom qu'elle donne à l'*Isthme*, ou langue de terre qui joint l'Afrique à l'Asie, & qui a environ cinquante lieues. C'est vers le Suez que les Hébreux passerent la Mer Rouge, à deux ou trois lieues au-dessous de la pointe septentrionale de cette Mer, à l'endroit de *Kolsum*, ou *Clyfma*, comme le marque expressément Fufébe, ancien Auteur très-célèbre.

S. III. De la basse Egypte.

Elle est nommée par les Turcs, *Bahri*.

ALEXANDRIE, ou SCANDERIK, *Port*, sur la Méditerranée, au Nord-Ouest du Caire. Cette Ville, fondée par Alexandre le Grand 332. ans avant J. C. n'est plus qu'une ombre de ce qu'elle étoit autrefois. Il s'y fait néanmoins quelque commerce, sur-tout de la part des Marseillois & des Vénitiens, sous le pavillon de la France. Les Francois y font le plus grand commerce, & y ont un Consul fort considéré, aussi-bien que les Anglois. Il y a dans cette Ville de riches marchands Juifs qui s'abonnent avec le Chef de la Douane pour le Grand-Seigneur, & trouvent par là le moyen de se mettre au niveau des Européens connus en ce pays sous le nom de *Francois*, auxquels on remet tant par cent sur les marchan-

difes, & payent ainsi beaucoup moins que ceux qui sont assujétis à la taxe, entre lesquels sont les Juifs. C'est la patrie du célèbre Euclide, Auteur d'Elémens de Géométrie en quinze Livres; d'Origène, l'un des plus grands génies & des plus sçavans hommes de l'Eglise des premiers siècles; de Didyme, fameux par son sçavoir universel, quoiqu'aveugle dès l'âge de cinq ans; & de plusieurs autres hommes illustres.

ALBERTON, *Port*, à l'Occident d'Alexandrie: c'est une Ville assez commerçante, que quelques Auteurs renferment dans le pays de Derne ou de Barca.

ROSETE, ou RASSIT, anciennement *Canope*, *Port*, à l'Orient d'Alexandrie, & au bord du bras occidental du Nil. C'est une Ville fort marchande, & la patrie de Claudien, célèbre Poëte Latin.

DAMIETE, ou DAMIAT, sur le bord du bras oriental du Nil, grande Ville, célèbre dans l'histoire des Croisades. Saint Louis la prit en 1249. mais il fut obligé ensuite de la rendre pour sa rançon. Cette Ville s'appelloit anciennement *Pelusium*, & est la patrie de Ptolomée, connu par son système du monde, & par ses huit Livres sur la Géographie.

## CHAPITRE II.

### *De la Barbarie.*

**C**E Pays a tiré son nom des Arabes, à qui la Langue des Africains paroïssoit un jargon inintelligible, lorsqu'ils vinrent s'y établir dans le septième siècle. Car le mot de *Barbar* marque dans la Langue Arabe, le son que forme une personne qui parle entre ses dents. La Bar-

DE LA BARBARIE. 303

barie s'étend depuis l'Égypte jusqu'au-delà du Détroit de Gibraltar, le long de la Mer Méditerranée, & un peu sur l'Océan. Elle se divise en deux grandes parties, séparées l'une de l'autre par le Mont Atlas. La première, qui est la Barbarie propre, est au Nord, & comprend, de l'Orient à l'Occident, le pays de *Derne*, ou de *Barca*, les Royaumes ou Républiques de *Tripoli*, de *Tunis* & d'*Alger*, qui sont sous la protection des Turcs, & le Royaume de *Maroc*, de qui dépend celui de *Fez*. La seconde partie, qui est au Midi de la précédente & du Mont Atlas, s'appelle le *Biledulgerid* : elle comprend plusieurs États, dont quelques-uns dépendent des Royaumes que nous venons de nommer.

ARTICLE I.

*De la Barbarie propre.*

ELLE contient tout ce que les Anciens connoissoient sous le nom de Lybie extérieure ou de Cyrénaïque, d'Afrique propre, de Numidie, & de Mauritanie. C'est le meilleur pays de l'Afrique, & le plus peuplé. La terre y est fertile en bled, en maïs, en bons vins & en fruits, comme citrons, oranges, figues, amandes, olives, dattes & melons. Le commerce de ce pays consiste dans la vente de ces fruits, dans celle de chevaux fort estimés, qu'on appelle *Barbes*, & des peaux de maroquin. L'air y est assez chaud, & il le seroit davantage, s'il n'étoit tempéré par les vents de la Méditerranée.

Les peuples de la Barbarie sont ignorans, sans goût pour les Sciences & les Arts, avares, cruels, défiants, soupçonneux & vindicatifs. Ils ont peu d'intelligence pour le commerce, quoiqu'ils trafiquent beaucoup. Ceux qui habitent le long des



## 304 GEOGRAPHIE MODERNE.

côtes, se servent de piques & d'armes à feu ; mais ceux qui demeurent dans le milieu du pays, ne combattent qu'avec des lances dont ils se servent fort bien.

Ce pays qui a produit les plus grands Docteurs de l'Eglise, tels que S. Cyprien & S. Augustin, & dans lequel on comptoit plus de quatre cens Evêchés, a été tellement ravagé d'abord par les Vandales, Hérétiques Ariens, & ensuite par les Sarasins, que le Christianisme y a été aboli. A présent la Religion dominante est la Mahométane : on y trouve néanmoins beaucoup de Juifs, & quelques Chrétiens ; mais ces derniers sont dans l'oppression.

La plus grande partie des Habitans de Tripoli, de Tunis & d'Alger, ne vivent que de pirateries : ils ont beaucoup d'esclaves Chrétiens, qu'ils traitent avec la dernière cruauté, particulièrement à Alger, où les Religieux Mathurins & de la Mercy les vont racheter de tems en tems. Ces trois Républiques, à qui l'on donne souvent le nom de Royaume, parcequ'elles ont été long-tems gouvernées par un Roi, sont sous la protection du Grand-Seigneur, qui y envoie un Bacha dans chacune : ce n'est presque plus qu'un titre d'honneur, car il n'y a guères d'autorité, & ces Républiques ne payent plus de tribut aux Turcs, comme autrefois. Elles sont gouvernées par un Dey & un Conseil : les Conseillers, ainsi que le Dey, sont électifs.

S. I. *Du Pays de Derne, ou de Barca.*

Ce Pays, qui est voisin de l'Egypte, à l'Occident, est appellé par quelques Géographes le *Royaume de Barca*, parceque c'en étoit autrefois un. On le renferme souvent dans celui de Tripoli, quoiqu'il ne soit pas de cette République. Il appartient aux Turcs, & il est gouverné par

DE LA BARBARIE. 305

un Sangiac, qui dépend du Bacha qui réside à Tripoli. Le climat y est fort inégal : le long des côtes le terroir est fertile & assez peuplé, mais l'intérieur du pays est presque stérile & peu habitée. M. de la Martiniere prétend qu'il n'y a jamais eu de Ville de Barca, & que ce n'est que l'ancien nom du pays : cependant M. Danville dans sa Carte d'Afrique, marque Barca comme un petit lieu près de Tolometa. Ce pays étoit autrefois appelé *Lybie propre*, ou *extérieure*, & il comprenoit la *Cyrénaïque* & la *Marmarique*.

DERNE, Capitale, près de la Mer, & à l'Orient du Cap Razat. Cette Ville est bien fortifiée & peuplée : c'est la résidence du Sangiac.

TOLOMETA, autrefois PROLEMAÏDE, près du Golphe de la *Sidre*, connu anciennement sous le nom de *Syries*, fameux écueils.

GRENE, ou CUREN, entre les deux Villes précédentes : c'est l'ancienne *Cyrène*, autrefois assez célèbre par ses Rois qui tiroient leur origine de la Grèce.

S. II. De la République, ou du Royaume de Tripoli.

Ce Pays s'étend du Sud-Est au Nord-Ouest, le long de la Mer Méditerranée. Il est voisin d'un grand Golphe, nommé le *Golphe de la Sydre*, qui est fort dangereux pour les vaisseaux, à cause de son peu de profondeur, & des rochers ou bancs de sable qui s'y trouvent. Le terroir de ce Pays est fort stérile & sablonneux. On recueille néanmoins le long des Côtes des citrons, des limons, des oranges, du safran, qui passe pour le meilleur qu'il y ait, & une plante nommée *Lotus*, dont les Habitans font une très-bonne boisson. Son fruit est noirâtre, & ressemble pour sa figure & sa grosseur aux cerises. Les anciens en faisoient tant de cas, que les Poètes lui attribuent la vertu

de faire oublier par une espèce d'enchantement toutes les douceurs qu'on peut trouver par-tout ailleurs, & même dans sa patrie.

**TRIPOLI, Capitale, Port.** C'est une Ville ancienne, forte, commerçante, & peuplée de Turcs, de Maures & de Juifs. Il s'y trouve aussi des Chrétiens d'Europe qui y commercent sous la protection des Consuls de France & d'Angleterre. Les Franciscains y ont une belle Eglise, une Maison fort commode, & un Hôpital où l'on peut mettre deux cens lits pour les esclavés Chrétiens, ce qui est un grand avantage, sur-tout en tems de peste, qui y est fréquente. Cette Ville a été bombardée en 1685. & en 1728. par les François, à cause de ses pirateries.

**LERDA, autrefois Lepis, au Sud-Est de Tripoli.** C'est la patrie de l'Empereur Severe, Prince courageux, spirituel, & amateur des Gens de Lettres.

**ZOARA, au Nord-Ouest.** Ce sont deux Villes marchandes.

**ZERBI, ou GERBE, petite Isle au Nord de Zoara,** fameuse par le combat naval qui s'y donna en 1560. entre les Espagnols & les Turcs qui furent victorieux.

### S. III. De la République, ou du Royaume de Tunis.

Cet Etat comprend les Pays nommés par les Anciens, l'*Afrique propre* & la *Bizacène*. Son climat & son terroir sont assez semblables à ceux de Tripoli, excepté qu'il produit en quelques cantons beaucoup de bled.

**TUNIS, Capitale, Port.** C'est une grande Ville, riche & bien fortifiée. S. Louis mourut de la peste l'an 1270. en l'assiégeant. Elle fut prise par Charles-Quint en 1535. & ce Prince se réserva le Fort de *la Goulette*, qui est à l'entrée du Port de Tunis, mais les Turcs s'en rendirent maîtres

ERNE.

enchantement  
ouver par-tout

une Ville an-  
& peuplée de  
y trouve aussi  
mmercent sous  
ce & d'Angle-  
belle Eglise,  
hôpital où l'on  
r les esclavés  
tage, sur-tout  
e. Cette Ville  
1728. par les

Est de Tripo-  
vere, Prince  
des Gens de

nt deux Villes

au Nord de  
qui s'y donna  
Turcs qui fu-

ume de Tunis.

nnés par les  
izacène. Son  
lables à ceux  
en quelques

grande Ville,  
ut de la peste  
fut prise par  
ce se réserva  
ntrée du Port  
irent maîtres

## DE LA BARBARIE. 307

en 1574. Il se fait à Tunis un grand commerce, & cette Ville est très-peuplée, quoiqu'il n'y ait pas d'autre eau douce que celle des citernes, & de quelques puits ou fontaines qui sont aux environs.

On voit à trois lieues de Tunis les ruines de *Carthage*, si fameuse autrefois, & qui a été la rivale de Rome. Elle fut détruite par Scipion Emilien, 143. ans avant Jésus-Christ, & rétablie par Jules-César : mais les Sarafins l'ayant prise en 698. ils la rasèrent entièrement.

PORTO-FARINA \*, *Port*, au Nord de Tunis : c'est l'ancienne *Utique*, célèbre par la mort de Caton le jeune, qui en a pris son surnom.

SOUSA, au Sud-Est de Tunis, sur la Côte. C'est une Ville marchande, avec un bon Port & une Forteresse pour sa défense.

CAIROAN, grande Ville bâtie autrefois par les Sarafins ; mais aujourd'hui elle n'est guères peuplée.

CASFA, au Sud-Ouest de Cairoan : les murs de sa Forteresse sont un ancien ouvrage des Romains : son terroir est assez fertile en fruits.

A l'Orient de la Ville de Tunis sont les petites Isles de *Lampedouse*, de *Linosé*, & de *Pantalarie*, qui en dépendoient autrefois. Les deux premières appartiennent aujourd'hui aux Chevaliers de Malte, & la troisième au Duc de Requesens, sous la protection & l'hommage de l'Espagne. Au Nord-Ouest est l'Isle de *Tabarca*, qui est possédée par les Lomellinis, nobles Génois.

Du Royaume, ou de la République de Tunis, dépend le *Gerid* propre, qui renferme le Royaume de *Tocorte*. Il est situé au Midi, & au-delà du Mont Atlas.

## §. IV. De la République, ou du Royaume d'Alger.

Cet Etat étoit autrefois connu sous le nom de *Numidie*, & de *Mauritanie Césarienne*. Les anciens Rois *Syphax*, *Massinissa*, *Jugurtha*, & *Juba*, sont très-célèbres dans l'Histoire Romaine. Le nom de *Numidie* vient du Grec, & exprime que les peuples qui l'habitoient n'avoient pas autrefois de demeure fixe. Pour le nom de *Maures* que l'on donne encore aux Habitans d'Alger & à ceux de Maroc & de Fez, il vient du mot Phénicien *Mouerim*, qui signifie les Occidentaux : ces Pays en effet sont à l'Occident de l'Afrique septentrionale, où les Phéniciens ont fait des établissemens 1500. ans avant Jesus-Christ.

Le Gouvernement d'Alger dépend d'un Divan, ou Conseil d'Etat qui est composé de plus de huit cens personnes ; car chaque Officier de la Milice y a séance. Les affaires se décident à la pluralité des voix. Ainsi c'est une Aristocratie militaire, & le *Dey*, qui en est Chef, a peu d'autorité : il est revêtu depuis 1710. de la qualité de *Bacha du Grand-Seigneur*, qui se regarde toujours comme Souverain d'Alger, quoiqu'il n'y exerce aucune autorité.

Cet Etat, sans compter la Ville d'Alger, est aujourd'hui divisé en trois Gouvernemens, sous l'autorité de trois *Beys* qui commandent les armées ; sçavoir, le *Bey du Levant*, ou de l'Orient, qui réside à Constantine ; le *Bey du Ponent*, ou de l'Occident, qui demeure à Tremecen, depuis la prise d'*Oran* par les Espagnols ; & le *Bey du Midi*, qui habite sous des tentes, parcequ'il n'y a point de Villes dans son gouvernement.

ALGER, Capitale, Port, Ville forte, sur la Mer Méditerranée, anciennement CESARÉE de Mau-

sous le nom de  
ne. Les anciens  
, & *Juba*, sont  
aine. Le nom  
prime que les  
as autrefois de  
ures que l'on  
er & à ceux de  
not Phénicien  
aux : ces Pays  
que septentrio-  
établissmens

end d'un Di-  
nposé de plus  
ue Officier de  
se décident à  
e Aristocratie  
ef, a peu d'au-  
e la qualité de  
regarde tou-  
quoiqu'il n'y

d'Alger, est  
nemens, sous  
ndent les ar-  
, ou de l'O-  
e Bey du Po-  
ure à Treme-  
s Espagnols ;  
s des tentes,  
ans son gou-

e, sur la Mer  
RÉE de Mau-

## DE LA BARBARIE. 309

ritanie. C'est une grande & belle Ville, bien peuplée, & la plus riche d'Afrique : elle a un très-beau Port, & de beaux Palais. Cette Ville est bâtie sur la pente d'une Montagne, en forme d'amphithéâtre. Les toits des maisons sont en plate-forme, couverts de terre, & servent de jardins : les rues en sont très-étroites. Ses Habitans sont les plus grands Corsaires de la Barbarie, & il y a beaucoup de Renegats. Alger a été bombardée deux fois, en 1682. & 1683, par les Flottes du Roi de France, à cause de ses pirateries : depuis ce tems les Algériens n'ont osé attaquer les Vaisseaux François. On compte autour d'Alger environ dix-huit mille jardins, qui ont été faits par des esclaves. C'est la patrie de l'Empereur Macrin.

CONSTANTINE, à l'Orient d'Alger, *Ville forte; Capitale* de la Province du Levant. Cette Ville s'appelloit autrefois, *Cirthe*. Elle est dans une situation avantageuse, à trente lieues de la Mer. De très-beaux ouvrages des Romains font voir quelle a été autrefois sa splendeur & sa magnificence.

BONE, autrefois *Hypnone*, Ville maritime ; Port, au Nord-Est de Constantine. Charles-Quint la prit en 1555. Elle a été célèbre dans l'Antiquité, moins par sa grandeur & ses richesses, que par le grand S. Augustin, son Evêque, dont le nom est si respecté dans l'Eglise. Cette Ville est située dans un terroir très-fertile en bled, en fruits exquis, & en pâturages. Elle est dominée par un petit Fort, qui a une garnison de trois cens soldats Turcs, sous les ordres d'un Aga qui commande dans la Place.

LE BASTION DE FRANCE \*, près de Bone. C'est un Fort considérable, où les François ont une bonne garnison. Ce poste est important pour sa-

### 310 GEOGRAPHIE MODERNE.

voriser le commerce en Barbarie : on pêche dans ses environs beaucoup de corail.

**BUGIE**, à l'Orient d'Alger. C'est une Ville maritime, assez forte, bien peuplée & située sur le penchant d'une Montagne, avec une Baye assez commode. Elle étoit ci-devant Capitale d'un petit Royaume.

**TREMECEN**, ou **TLEMSEN**, au Sud-Ouest d'Alger. C'est une grande Ville, forte, peuplée & bien bâtie, qui étoit autrefois Capitale d'un Royaume assez considérable.

**ORAN.**

**MARSALQUIBIR**, ou la **MARCA**. Ce sont deux Villes fortes avec de bons Ports, qui appartiennent aux Espagnols. Les Algériens leur avoient enlevé la première en 1708. mais le Comte de Mortemar l'a reprise en 1732.

Alger étend sa domination au-delà du Mont Atlas, dans les Pays de *Zab* & de *Tegorarin*, qui sont du Biledulgerid.

#### §. V. Des Etats du Roi de Maroc.

Ces Etats, connus anciennement sous le nom de *Mauritanie Tingitane*, renferment les Royaumes de Fez & de Maroc : ils appartiennent au Roi de Maroc, Prince fort puissant, qui prend le titre d'Empereur d'Afrique. Ses prédécesseurs qui se nommoient *Schérisfs*, c'est-à-dire, Descendants de Mahomet, ont fondé cet Empire il y a environ cent cinquante ans. C'est le pays le plus habité de toute la Barbarie : il est fertile en grains & en fruits.

**FEZ**, Capitale du Royaume de ce nom, belle Ville, riche, marchande & très-peuplée : elle est sur la petite Rivière de Fez ; & est composée de trois Villes réunies aujourd'hui, & qui ont été bâties en divers tems. Ces trois Villes sont, *Be*

NE.  
: on pêche  
ail.  
une Ville ma-  
située sur le  
ne Baye assez  
itale d'un pe-

u Sud-Ouest  
orte, peuplée  
Capitale d'un

Ce sont deux  
i appartienn-  
leur avoient  
e Comte de

elà du Mont  
egorarin, qui

aroc.  
t sous le nom  
t les Royau-  
nnent au Roi  
i prend le ti-  
écessieurs qui  
re, Descen-  
mpire il y a  
pays le plus  
tile en grains

nom, belle  
olée : elle est  
omposée de  
qui ont été  
les sont, Be-

## DE LA BARBARIE. 311

*leyde*, la plus ancienne, qui est située au Levant de la Riviere, & contient environ 4000. feux. La deuxième, qui se nomme le *Vieux Fez*, est au couchant de la Riviere, & contient 80000. Habitans. Elle est ceinte de vieux murs garnis de tours, a sept portes, & est divisée en douze quartiers, dont chacun a un commandant qui a soin de la police, & que les Habitans soient pourvus d'armes. Le *Nouveau Fez*, qui est la troisième Ville, est dans une plaine sur le bord de la Riviere, ceint d'un double mur, & garni de tours comme une Forteresse. Il y a dans cette Ville une magnifique Mosquée, nommée *Carruven*, qui a, dit-on, un demi-mille de tour, trente portes d'une grandeur prodigieuse, trois cens citernes pour se laver avant la priere, & neuf cens lampes qui brulent toute la nuit. Fez a aussi une fameuse Académie Arabe, où l'on enseigne la Grammaire, la Poésie, l'Astrologie, la Jurisprudence, &c.

*MIQUENEZ*, ou *MEKNEZ*, à l'Occident de Fez. C'est une Ville nouvelle, qui est très-peuplée, & qui a un magnifique Palais où le Roi de Maroc fait sa résidence. Le Roi d'Espagne y a fait bâtir un Hôpital pour le soulagement des Esclaves. Elle a été presque détruite par le tremblement de terre du 1. Novembre 1755. aussi-bien que Fez.

*MELILLE*, au Nord-Est de Fez. C'est une petite Ville sur la Mer Méditerranée, avec une Forteresse; elle appartient aux Espagnols depuis 1486.

*CEUTA*, *Port*, sur le Déroit de Gibraltar. C'est une place très-forte, qui appartient aux Espagnols, à qui elle fut cédée par les Portugais en 1668. Le Roi de Maroc a fait inutilement ses efforts pour la reprendre.

*PIGNON DE VELEZ* \*, entre les deux Villes



### 312 GEOGRAPHIE MODERNE:

précédentes. C'est une Forteresse dans une Ile , qui est aussi aux Espagnols.

**TANGER.** Les Anglois , à qui cette Place appartenoit depuis 1662. l'ont ruinée , & les Maures s'en sont emparé , depuis que les Anglois l'ont abandonnée.

**TETOUAN**, au Sud-Est de Tanger , ancienne Ville , située dans une belle plaine , & environnée de vergers. Elle est commandée par un Château ancien , & on y voit un Palais où les Maures ont rassemblé tous les agrémens qu'ils sont capables de donner à leurs édifices. Cette Ville est fort commerçante , & les Juifs , qui y sont établis au nombre d'environ cinq mille , servent de Courtiers entre les Maures & les Chrétiens. Les Anglois tirent de Tetouan leurs provisions pour Gibraltar.

**LARACHE** , Ville maritime , sur l'Océan , située à l'embouchure de la Riviere de Larache : elle a un très-bon Port avec une Citadelle , que les Espagnols ont bâtie dans le tems qu'ils étoient maîtres de cette Ville ; mais ils l'ont perdue en 1681. & les Maures la possèdent maintenant.

**SALÉ** , à l'Occident de Fez , ancienne & forte Ville , avec un bon Port , sur l'Océan , & plusieurs Forts. La Riviere de Guerou la partage en deux : elle est fameuse par ses pirateries.

**MAROC** , Capitale du Royaume de ce nom ; Elle n'est plus si considérable qu'elle étoit autrefois : on y voit encore une très-belle Forteresse , qui étoit autrefois le Palais des Rois de Maroc.

**SAFFIE** , au Nord-Ouest de Maroc , Ville belle & marchande , sur l'Océan : elle est défendue par un bon Château. Les Portugais , qui en étoient maîtres , l'ont abandonnée en 1641. & elle appartient au Roi de Maroc , qui y entretient une bonne garnison. Les François y ont un Consul.

MAZAGAN,

ERNE:  
dans une Ile ;

ette Place appar-  
& les Maures s'en  
glois l'ont aban-

nger , ancienne  
ne , & environ-  
dée par un Châ-  
lais où les Mau-  
nens qu'ils font  
ces. Cette Ville  
uifs , qui y font  
mille , servent  
& les Chrétiens.  
leurs provisions

ur l'Océan , si-  
ere de Larache ;  
e Citadelle , que  
ms qu'ils étoient  
l'ont perdue en  
maintenant.

ancienne & forte  
l'Océan , & plu-  
u la partage en  
ateries.

me de ce nom ;  
elle étoit autre-  
elle Forteresse ,  
ois de Maroc.

roc , Ville belle  
elle est défendue  
rugais , qui en  
née en 1641. &  
c , qui y entre-  
rançois y ont un

MAZAGAN,

## LE BILEDULGERIDE. 313

MAZAGAN, petite Ville sur l'Océan, plus au Nord, qui appartient aux Portugais.

Le Roi de Maroc possède aussi les Royaumes de *Sus*, de *Dras*, ou *Dahra*, de *Taflet*, & , selon quelques Auteurs, celui de *Sugulmesse* ; mais comme ces Royaumes sont renfermés dans le *Biledulgerid*, nous remettons à en parler dans l'Article suivant.

---

### ARTICLE II.

#### *Du Biledulgerid.*

**N**OUS comprenons sous ce nom cette grande étendue de Pays qui est au Midi du Mont Atlas ; dans toute la longueur de la Barbarie propre. Ses bornes sont à l'Occident, l'Océan ; au Midi, le Sara ; & à l'Orient l'Egypte & la Nubie. Il n'est pas peuplé à proportion de son étendue. Le terroir y est presque stérile , à cause de sa grande sécheresse. Les autruches & les chameaux sont le principal revenu de ses Habitans.

Les Arabes sont assez puissans dans ce Pays : ils sont à la solde des Rois , comme les Suisses en Europe : ils s'occupent à la chasse aux autruches , qui sont les plus grands de tous les oiseaux. Il y en a qui sont aussi hautes qu'un homme à cheval. La tête & le bec de cet animal ressemblent à ceux du canard ; son col à celui du cigne , excepté qu'il est plus long ; son corps a quelque chose de celui du chameau , ayant comme lui le col fort long , & le dos élevé ; il a les cuisses & les jambes d'un héron , proportion gardée , & le pied appuyé sur trois doigts armés d'une corne aiguë pour mieux marcher. Sa stupidité est telle que quand les chasseurs le

*Tome II.*

Q

314 GEOGRAPHIE MODERNE.

pourfuivent, il va cacher sa tête derrière un arbre; comme il ne voit plus le chasseur, il s' imagine qu'il n'a plus rien à craindre, quoique tout son corps soit à découvert. La chasse de l'autruche est assez utile aux Arabes, car ils en mangent la chair, & en vendent la plume pour faire des ornemens aux lits, & des plumets aux chapeaux.

Le Biledulgerid contient, d'Occident en Orient, huit Pays; sçavoir, les Royaumes de Sus, de Taflet, & de Sugulmesse; le Tegorarin, le Zab, le Biledulgerid propre, le Royaume du Faisan, & le Pays d'Ouguela & de Siouah, qui fait partie du Désert de Barca.

1. Le Royaume de *Sus*. C'est une Province du Royaume de Maroc: elle est à son Midi, & à l'Océan à l'Occident.

Les Habitans de ce Pays passent pour les meilleurs soldats de toute l'Afrique: ils supportent impatiemment la domination des Rois de Maroc, qui les ménagent, & ne leur imposent pas de tribut extraordinaire. Quoiqu'ils soient Mahométans, ils ont, dit-on, une grande vénération pour Saint Augustin, qu'ils croient enterré dans leur Pays.

*SUS*, ou *TARUDAN*, Capitale, Ville ancienne, grande, riche & bien fortifiée.

2. Le Royaume de *Taflet* appartient aussi au Roi de Maroc, & est au Sud-Est du Royaume de Maroc.

*TAFILET*, Capitale, sur la Riviere de Taflet. C'est une Ville marchande, défendue par un bon Château.

*KITEVA* \*, grande Ville bien bâtie & Capitale de la Province de *Darha*, ou *Dras*, qui est du Royaume de Taflet.

3. Le Royaume de *Sugulmesse*, au Nord du précédent: il dépendoit ci-devant du Roi de Maroca

## LE BILEDULGERID. 315

& est aujourd'hui aux Arabes. Il y a des grains & des fruits ; des mines de fer , de plomb , & d'antimoine.

**SUGULMESSE**, Capitale, sur le Ziz. Cette Ville est dans une plaine, & on voit encore des vestiges de ses murailles qui étoient hautes & belles.

4. Le *Tegorarin*, qui est Vassal d'Alger. C'est un beau pays, où l'on voit plusieurs Châteaux, & plus de cent Villages, qui sont assez peuplés. Les Habitans se nourrissent de dattes, de chair & de lait de chameau. C'est dans le Tegorarin que s'assemblent les Caravanes qui veulent traverser le Sara ou Désert, pour aller commercer en Nigritie.

5. Le *Zab*, qui appartient aussi à Alger. Ce Pays, qui est au Nord du Tegorarin, seroit assez fertile, s'il n'étoit sujet à la disette d'eau, & rempli d'une multitude de scorpions.

**PESCARA** \* est la Ville la plus remarquable de cette contrée. Elle est située au pied du Mont Atlas. Ses Habitans sont plus humains envers les étrangers que les autres Africains du Biledulgerid.

*Mezab* est une Province dépendante du Zab ; elle renferme quelques Châteaux & plusieurs Villages.

6. Le *Biledulgerid propre*, ou *Gerid* ; l'Abbé de Longuerue, & après lui M. Danville, l'appellent le Pays des Sauterelles.

**TOUSERA**, Capitale. Cette Ville est située dans un terroir fertile en dattes, & dépend de Tunis.

Au Midi on trouve le Royaume de *Tocorte*, ou *Tecort*, qui est Vassal de Tunis ; & celui de *Huerguela*, ou *Guargala*, qui n'est guères connu.

**TOCORTE**, ou **TECORT**, Capitale du Royaume de ce nom. Elle est située sur une Montagne au

### 316 GEOGRAPHIE MODERNE.

pied de laquelle coule une petite Riviere.

Au Sud-Est de Tocorte , on trouve le Royaume de *Gadume* , qui a seize Bourgs fermés & soixante Villages : il dépendoit ci-devant de Tripoli.

*GADUME* , Capitale. Ses Habitans sont riches en dattes & en argent , & ils trafiquent avec les Nègres.

7. Le Royaume du *Faisan* , ou de *Fezzen*. Il dépend de Tripoli , selon plusieurs Auteurs , & il a plus de cent Villages. On y trouve beaucoup de dattes & de sené.

A l'Orient du Royaume précédent est le *Rafsem* , ou le *Pays péirifié* , qui est inhabité.

8. Le Pays d'*Ouguela* & de *Siouah* fait partie du Désert de Barca.

*OUGUELA* est à l'Occident.

*SIOUAH* , à l'Orient , sur les confins de l'Égypte. Cette Ville se gouverne en forme de République , qui relève de Tripoli. Dans son voisinage étoit autrefois le fameux Temple de Jupiter Hammon.

---

## CHAPITRE III.

*Du Sara , ou Désert de Barbarie.*

**O**N donne le nom de *Sara* , qui en Arabe signifie *Désert* , à toute cette étendue de pays longue & plus ou moins étroite , qui se trouve entre le Biledulgerid d'un côté , & de l'autre la Nigritie , & cette partie de la Guinée où se trouve l'embouchure du Sénégal. Cette Région est encore moins habitée que le Biledulgerid , parceque le soleil dardant ses rayons sur les sables dont elle est pleine , y cause une chaleur insupportable. La sécheresse y est si gran-

DÉSERT DE BARBARIE. 317

de , qu'on fait des voyages de cent lieues sans y trouver une goutte d'eau. Les vastes campagnes de sable mouvant, qui sont fréquentes dans ce pays, lui ont fait donner par les Arabes le nom de *Mer de sable*. Il y a quantité de lions, de léopards, de tigres, d'autruches & de monstres.

Ce Pays est divisé en plusieurs Déserts, dont la plupart portent le nom de ceux qui y habitent en certains cantons. Ceux des Peuples de ces Déserts qui sont vers l'Occident, s'appelloient autrefois *Géules*, & ceux qui sont à l'Orient, *Garamantes*. On confidéroit du tems des Romains les Garamantes & les Indiens, comme les Peuples les plus reculés de l'Univers.

Les cinq Déserts du *Sara*, sont d'Occident en Orient; ceux de *Zanhaga*, de *Zuenziga*, de *Targa*, de *Lemia* & de *Berdoa*. Ces Peuples sont ou Africains naturels, qu'on nomme *Bérébères*, ou Arabes. La plupart sont Mahométans.

1. Le Désert de *Zanhaga* s'étend jusqu'à l'Océan, à l'Occident. L'air y est extrêmement sec, & presque tout s'y corrompt par la chaleur. Les Peuples qui sont près de la Mer faisoient ci-devant quelque commerce avec les Portugais, dont ils achetoient diverses denrées. Ce sont maintenant les François qui font commerce avec eux. On trouve deux Caps remarquables sur la côte.

Le *Cap Bojador*, au Nord, ainsi nommé par Gilles Yagnez Portugais, le premier qui le doubla par l'ordre de l'Infant Don Henri en 1433. Au Sud de ce Cap est la *Rivière d'Or*, ou *d'Ouro* qui a reçu ce nom, parcequ'on y racheta avec quantité d'or de Tibar, quelques Maures que les Portugais avoient pris : & ce fut le premier or de ce Pays que l'on vit en Portugal. En avançant vers le Sud, on rencontre le *Cap Blanc*, découvert en 1441. par *Anoine de Gonzale*, & un Gentilhomme Portugais nommé *Tristan*; & à

douze lieues de ce Cap, le Fort *Arguin*, qu'Alphonse, Roi de Portugal, fit bâtir dans une des Isles à qui on a donné le même nom, & qui furent découvertes par Tristan en 1443. Ce Fort fut pris par les Hollandois en 1638. & les François s'en étant rendu maîtres sur ceux-ci, il est resté à la France par la paix de Niméque en 1678. mais les François ont depuis démoli ce Fort. Ils ont au Midi celui de *Persandic*, ou *Penia*, où ils achètent de la gomme que l'on recueille dans de grandes forêts du Pays de Zanhaga. Suivant les nouvelles Relations que M. Delisle a employées dans la Carte du Sénégal, publiée après sa mort, il y a dans ces contrées un Roi *Alichandora*, qui dépend de celui de Maroc, dont il est parent, & qui se dit Roi de tout le Pays situé entre le Cap Blanc & le Sénégal.

2. Le Désert de *Zuenziga* est encore plus sec & plus stérile que le précédent : il ne laisse pas d'être peuplé en plusieurs endroits, particulièrement par des Arabes redoutés de tous leurs voisins, sur-tout des Nègres, qu'ils prennent & vont vendre dans le Royaume de Maroc. Il y a dans la partie occidentale de ce Désert, au Sud-Ouest de *Tagazel*, l'une de ses habitations ; d'abondantes mines de sel fossile, dont se chargent les Caravanes de Maroc & de Tombut : on le tire des roches de *Tegasa*.

3. Le Désert de *Targa* est moins aride que ceux que nous venons de nommer. Il y a quelques puits de bonne eau : on y trouve aussi quelques pâturages, & de la manne qu'on transporte à *Agadès*, Royaume de Nigritie voisin, & en d'autres endroits. Les Habitans de ce Désert se nomment *Touargues*, ou *Targa*, & ils donnent le nom à ce Désert, qu'on appelle aussi Désert de *Hayr*, à cause d'une de ses habitations.

4. Le Désert de *Lemia*. C'est une affreuse soli-

DÉSERT DE BARBARIE. 319

tude, qui manque presque de tout ce qui est nécessaire à la vie. Les Peuples qui y demeurent sont cruels & brutaux : ils volent les Marchands qui vont de Constantine pour trafiquer dans le Pays des Nègres. Les Habitans de ce Désert s'appellent *Lemians*, ou *Lemia*, & ils ont donné leur nom à ce Désert, dont une partie s'appelle le Désert d'*Ighidi*, ou d'*Igud* \*, l'une de ses habitations. C'est de ce Pays que sont sortis les Peuples nommés dans nos Histoires *Almoravides*, qui établirent une puissante Monarchie à Maroc & en Espagne, à la fin du onzième siècle.

5. Le Désert de *Berdoa*. Ce Pays est un peu meilleur que le précédent : on y trouve des dattes aux environs des lieux qui sont habités, & qui sont fournis d'eau. Il s'y trouve trois petites Villes & quelques Bourgades. Les Peuples qui l'habitent sont appelés *Berdoa* ; ceux qui sont plus à l'Orient se nomment *Levata*.

---

C H A P I T R E I V.

*De la Guinée.*

**O**N comprend maintenant sous le nom de *Guinée* deux grandes Régions : l'une est au Nord, entre les Rivieres de Sénégal & de Gambie ; on la renfermoit autrefois dans la Nigritie : l'autre est au Midi, près de l'Equateur. Les Portugais nomment encore le Congo, basse Guinée ; mais nous en parlerons à part.

L'air est très-chaud en Guinée, & il est fort malsain : on n'y connoît que deux saisons, l'été & l'hyver, ou la saison des pluies. L'été commence au mois de Septembre, & dure jusqu'en Mars, où commence l'hyver, qui dure aussi six mois. Pendant l'été les nuits y sont très-fraîches &



## 320 GEOGRAPHIE MODERNE.

temperent ainsi la grande chaleur : le terroir y est fort fertile , & produit abondamment du ris , du millet , de l'orge , du poivre , des cannes à sucre , & plusieurs sortes d'excellens fruits. Son commerce consiste principalement en poudre d'or , en cire , en ambre , en coton , en cuirs , en dents d'éléphants , & en esclaves. On y trouve des mines d'or , & différentes espèces d'animaux , & d'oiseaux , comme des perroquets , des paons , &c. Les moutons de ce pays ont du poil au lieu de laine. Les Européens y font un grand commerce. Les François sont les premiers qui l'aient découvert. En effet , dès l'an 1364. ils allèrent à Rufisque près du Cap Verd , & jusqu'à *Serrelione* , situé au Nord-Ouest de la Côte de Malaguette. On trouve un Traité d'association entre les Négocians de Dieppe & ceux de Rouen , du mois de Septembre 1363. pour l'exercice du commerce. Après avoir augmenté leurs établissemens au Sénégal , à Rufisque , & sur la Rivière de Gambie , ils en formerent d'autres à *Serrelione* , & sur la Côte de Malaguette. Ils y construisirent deux Villes ou Forts , dont l'un fut appelé *le petit Paris* , & l'autre *le petit Dieppe* : on prétend qu'ils bâtirent en 1382. ceux de la *Mine* , sur la Côte de Guinée , & d'*Acara*. Ces établissemens fournirent aux Dieppois le moyen de tirer de l'ivoire de la Côte des dents : ils s'appliquèrent à le mettre en œuvre , & ils y ont si bien réussi qu'ils ont la réputation depuis ce tems d'exceller dans les ouvrages d'ivoire. Les Portugais , & ensuite les Anglois & les Danois se sont établis dans la Guinée : ils y ont quelques Forts. Les Hollandois y font presque tout le commerce : ils ont sur les Côtes quelques habitations avec de bons Forts , qui dépendent de leur Compagnie des Indes Occidentales. Les Portugais , qui y faisoient un grand commerce

au commencement du quinziesme siècle, & y étoient les plus puissans, ont été contraints de se retirer dans l'intérieur du pays, où ils ont fait alliance avec les Habitans naturels dont ils sont fort estimés.

Les Peuples de la Guinée sont assez spirituels, adroits & robustes; mais orgueilleux, fourbes, vindicatifs, lâches, paresseux & grands voleurs. Ils sont fort noirs, vont presque nuds, & mangent de la chair crue: ils sont presque tous Idolâtres, & dépendent de plusieurs Rois; il y en a qui vivent en forme de République. Les Anciens les appelloient, *Ethiopiens occidentaux*; & nous pouvons observer ici que tout le reste de l'Afrique que nous décrirons dans les Chapitres suivans, portoit anciennement le nom général d'*Ethiopie*; qui signifie en Grec le Pays des visages brulés; ou des Hommes noirs.

#### §. I. De la Guinée septentrionale.

Cette portion de la Guinée est située entre les Rivieres de Sénégal & de Gambie, & contient plusieurs Royaumes ou Républiques, comme les Royaumes d'*Ouale*, ou de *Brac*, des *Foules*, ou de *Siratique*, & celui de *Galam*, le long du Sénégal d'Occident en Orient. Dans le premier les François possèdent l'Isle *Saint-Louis*, & auprès du *Cap Verd*, & au Sud-Ouest, l'Isle *Gorée*. Ils ont à *Galam* un Fort nommé *Saint-Joseph*. Il y a dans ce Pays des mines d'or; mais il y fait si chaud que les Européens n'y peuvent vivre long-tems. Le commerce que les François font en Guinée consiste dans l'achat des Nègres qu'ils transportent en Amérique, des cuirs, de la gomme, de la poudre d'or, & des dents d'éléphans. La Compagnie Française trouve à *Bourre*, vers la Côte de *Malaguette* & du *Cap Tagrin*, toutes sortes de rafraichissemens à vil prix, comme font de la

### 322 GEOGRAPHIE MODERNE.

volaille, de la grosse viande, des fruits, & des vins de palmier. Elle a encore, au fond du Golphe de Guinée, un Fort dans le Royaume de *Juda*, par le moyen duquel elle trafique dans ce Royaume, & dans celui d'*Ardre*, qui est tout proche. Cette Compagnie est la sixième que les François aient formée pour le commerce d'Afrique : elle fut érigée en 1717. On y a réuni tout le commerce des Indes Orientales & Occidentales, sous une seule direction.

Au Midi de la Rivière de Sénégal, sont celles de *Gambie*, de *Saint-Domingue*, & le *Rio-grande*. Les Portugais commerçoient autrefois beaucoup dans cette contrée, & ils y ont encore la Colonie de *Cacho*, sur la Rivière de *Saint-Domingue*. Les Anglois ont le Fort *Saint-Jacques*\*, à l'entrée de la *Gambie*, qu'ils remontent comme les François font le Sénégal. Les *Jaloffes*, ou *Guiloffes*, & les *Feloupes*, sont les principaux Peuples de ce Pays, qui est partagé en plusieurs petits Royaumes.

#### §. II. De la Guinée méridionale.

Elle se divise en trois parties : la *Malaguette*, la *Guinée propre*, & le Royaume de *Benin*.

##### 1. De la Malaguette.

C'est une contrée très-fertile en poivre long, qui y croit en abondance. Elle tire son nom de ce poivre, qui, en langue du pays, s'appelle *Malaguette*. Elle a nombre de petits Royaumes, & l'on remarque dans celui de *Sanguin*, le Port du *petit Dieppe*, où les François s'établirent autrefois après avoir découvert le Port du *grand Sestre*. Les Hollandois font aujourd'hui le commerce de cette contrée.

A l'extrémité méridionale est le *Cap des Palmes*, & au Nord-Ouest est le Pays de *Serrelione*;

qui est ainsi nommé des Montagnes voisines, où il y a beaucoup de lions.

2. De la Guinée propre.

Elle renferme la *Côte des Dents*, à l'Occident ; & la *Côte d'or*, à l'Orient : elles sont ainsi appelées, à cause de la poudre d'or, & de l'ivoire que l'on y trouve. Personne n'ignore en effet que l'ivoire vient des dents d'éléphans que l'on met en œuvre. La Côte des dents est un des meilleurs Pays de la Guinée. Outre les légumes, comme les pois & les fèves, & les fruits tels que les oranges, citrons, noix de cocos, le coton & l'indigo y croissent naturellement : les bœufs, les vaches, les chevres & les porcs s'y donnent presque pour rien, aussi-bien que les daims & les chevreuils. La Côte abonde en poissons, entre lesquels il y en a de monstrueux, dont les plus remarquables sont le taureau de Mer, & le marteau, nommé ainsi à cause de sa tête plate, qui s'étend des deux côtés comme celle d'un marteau.

Au Nord de la *Côte d'Or* est le Royaume du *grand Acanis*, qui est le plus considérable & le plus riche de ce Pays.

LA MINE, au Midi, *Place forte & Port*, aux Hollandois. La garnison est composée de cent Blancs, avec un nombre proportionné d'Officiers, & de cent nègres libres, aux gages de la Compagnie. Le Château est un édifice carré, & les murs sont si fermes, qu'on les croit à l'épreuve du canon ; il est environné de quatre grands bastions ; deux regardent la Mer, & sont extrêmement hauts ; les deux autres sont du côté de la Rivière. Il y a dans l'intérieur de beaux Magasins & d'autres Bâtimens qui laissent dans l'intervalle une grande Place d'armes. Enfin ce Château a aujourd'hui l'air d'un Palais plutôt que d'une Maison de

324 GEOGRAPHIE MODERNE.

commerce. Il étoit fort éloigné de cette beauté lorsqu'il appartenoit aux Portugais. C'est la Compagnie Hollandoise des Indes Orientales qui l'a mis en l'état où il est ; & elle n'a pas sujet de regretter les dépenses qu'elle a faites pour cela. Il y a près de cet endroit des mines d'or , qui lui ont fait donner son nom.

LE FORT NASSAU\* , *Port* , bâti par les Hollandois à qui il appartient , ainsi que plusieurs autres qui sont sur les mêmes côtes.

CABO-CORSE , *Port* , entre les deux précédens. Les Anglois y ont une Forteresse , la plus considérable de ce canton , après celle de la Mine. Ses murs sont fort hauts & fort épais , sur-tout du côté de la terre. Une partie est bâtie de pierres de roc , & l'autre de briques que les Anglois fabriquent près de-là. Sous la plate-forme on a taillé dans le roc une grande voute pour y renfermer les esclaves , au nombre de mille. Elle est éclairée par une grille de fer , qui est sur la surface de la voute. Ce Château est défendu par un Fort qui le commande , & que pour cela les Anglois ont acheté des Danois. Il se nomme Fort Royal , & est garni de seize pièces de canon.

CHRISTIANBOURG , *Port* , aux Danois. Ils y ont un Fort , qui est un Bâtiment carré , défendu par quatre batteries de vingt pièces de canon. Il est beau & spacieux.

3. *Du Royaume de Benin.*

On appelle de ce nom général toute la partie de Guinée qui est au Sud-Est : cependant il s'y trouve plusieurs peuples & plusieurs Royaumes , dont le principal est celui de Benin , où les Portugais & les Hollandois font un grand commerce. Ce Pays fournit beaucoup de coton , de poivre , & de miel.

Le Roi de Benin est le plus puissant Prince de la Guinée , & il peut mettre sur pied une armée de

ce  
foi  
po  
cip  
for  
tor  
qu'  
rest  
plu  
noi  
par  
ils  
B  
C'e  
que  
larg  
bita  
lave  
font  
Roi  
ferm  
pour  
des g  
de bo  
vées  
O  
de Be  
coup  
Missi  
Ju  
tits R  
Franç  
quelq  
depuis  
est plu  
Les  
comm  
beauco

cent mille hommes. Il ne paroît en public qu'une fois l'année, & alors on tue quelques personnes pour lui faire honneur. Quand il meurt, les principaux de sa Cour, & un grand nombre de personnes du Peuple se tuent pour l'accompagner au tombeau. Les hommes n'osent s'habiller que lorsqu'ils ont reçu un habit de la main du Roi. Au reste les Peuples de Benin sont plus honnêtes & plus policés que tous les autres Nègres : ils reconnoissent un Dieu, qu'ils croient inutile de servir, parcequ'il est bon ; aussi tous leurs sacrifices sont-ils offerts au Diable, pour appaiser sa malice.

**BENIN**, Capitale, sur la Riviere de même nom. C'est une des Villes les plus considérables d'Afrique : elle a trente grandes rues fort droites & très larges ; mais les maisons sont fort basses. Les Habitans sont d'une propreté extraordinaire : ils lavent & frottent leurs maisons si souvent, qu'elles sont brillantes comme des miroirs. Le Palais du Roi est très-vaste : il est près de la Ville, & est fermé de murailles. Il y a plusieurs appartemens pour les Ministres du Prince, & de belles & grandes galeries. Elles sont soutenues par des piliers de bois, enchassés dans du cuivre, où sont gravées les victoires du Roi.

**OWERE**, Capitale d'un Royaume qui dépend de Benin, & où les Portugais commercent beaucoup : il y a quelques Chrétiens convertis par des Missionnaires.

**JUDA & ARDRE** sont les Capitales de deux petits Royaumes, à l'Occident de Benin, où les François & les Anglois vont commercer, & ont quelques Forts. Ces Royaumes ont été conquis depuis peu par le Roi de *Dahomé*\*, dont le Pays est plus au Nord.

Les Habitans de cette partie de la Guinée, comme de la précédente, vendent aux Européens beaucoup d'Esclaves qu'ils vont enlever chez leurs

voisins, & auxquels ils joignent quelquefois leurs femmes & leurs enfans. Les Anglois, les Hollandois, & les François même, ne font pas difficulté de faire ce commerce, qui paroît contraire à l'humanité. On emmene ces Esclaves en Amérique pour les faire travailler aux mines, aux moulins à sucre, & à cultiver la terre. Plusieurs se font mourir pendant le trajet; mais le meilleur moyen de les conserver est, dit-on, de jouer autour d'eux de divers instrumens de musique.

---

## C H A P I T R E V.

### *De la Nigritie.*

**L**A Nigritie, ou le Pays des Nègres, est à l'Orient & au Nord de la Guinée. Il tire son nom de la couleur de ses Habitans, ou plus probablement, du Fleuve *Niger*, qui y coule d'Occident en Orient, suivant les nouvelles Relations: ce Fleuve croît & décroît dans le même tems & de la même maniere que le Nil. L'air de là Nigritie est très-chaud, mais sain. Les Peuples qui y demeurent sont forts & vigoureux. Le terroir est très-stérile, si ce n'est en quelques endroits, sur-tout le long du Fleuve *Niger*, où il produit du ris, du millet, du lin, du coton & des dattes. Le meilleur commerce qu'on y fait consiste en cuirs, enivoire, en gomme, en ambre gris, en poudre d'or. Des Caravanes de Barbarie y viennent commercer; & les *Mandingues*, Peuples de Nigritie, vont trouver les Européens dans la Guinée septentrionale, où ils sont fort répandus.

Les Nègres sont humains & honnêtes envers les étrangers; mais brutaux, grossiers, impudiques & paresseux. Ceux qui demeurent dans les Villes sont Mahométans: ceux qui sont dans les Déserts n'ont ni foi ni religion.

Ce

dont

ceux d

*Bourne*

1. I

passen

laborie

sont z

BAN

SON

Peuple

2. L

bled, c

d'or &amp;

riche &amp;

tie. Il a

tribut.

TOM

*pitale*,

Cette V

dans un

les maïse

bois &amp; e

Palais ef

Mosquée

Barbarie

grand co

CABR

le même

3. Le

Nord-ES

qu'il est v

&amp; abond

manne &amp;

Fontaine

en ce Pay

AGADE

lais royal

## LA NIGRITIE.

327

Ce grand Pays est divisé en plusieurs Royaumes, dont les plus connus sont d'Occident en Orient, ceux des *Mandingues*, de *Tombut*, d'*Agadès* & de *Bournou*.

1. Les *Mandingues*, ou *Soufos*, au Sud-Ouest, passent pour être doux, amateurs de l'hospitalité, laborieux & propres aux Sciences & aux Arts. Ils sont zélés Mahométans.

BANBOUC, &

SONGO, sont les principales habitations de ces Peuples.

2. Le Royaume de *Tombut*. Ce pays produit du bled, du ris & du coton. On y trouve des mines d'or & de cuivre. Le Roi de *Tombut* est le plus riche & le plus puissant de tous ceux de la *Nigritie*. Il a un grand nombre de vassaux qui lui payent tribut.

TOMBUT, ou TANBOUCTOU & TOCRUR, Capitale, à quelque distance du Guien ou Niger. Cette Ville est grande & riche. Le Roi y réside dans un magnifique Palais, si on le compare avec les maisons des particuliers, qui ne sont que de bois & enduites de terre grasse, au lieu que ce Palais est bâti de pierres de taille. Elle a aussi une Mosquée construite de même. Les Marchands de Barbarie & des autres Pays de l'Afrique y font un grand commerce.

CABRA, sur le Niger, grande Ville, bâtie dans le même goût que *Tombut*, dont elle est le Port.

3. Le Royaume d'*Agadès*. Ce Royaume est au Nord-Est de celui de *Tombut*, dont on prétend qu'il est vassal & tributaire. Le terroir y est fertile & abondant en pâturages. On y recueille de la manne & du sené. Il s'y trouve aussi beaucoup de Fontaines de très-bonne eau, ce qui est très-rare en ce Pays.

AGADE'S, Capitale, grande Ville, qui a un Palais royal si bien fortifié, qu'il ressemble à une



Citadelle. Il s'y trouve beaucoup de Marchands étrangers à qui le Roi permet d'y trafiquer, & d'y bâtir des maisons.

4. Le Royaume de *Bournou*, ou *Borno*. Ce Royaume est à l'Orient de celui d'Agadès. Il abonde en troupeaux, en millet & en coton. Le Roi est très-riche, selon quelques Relations, surtout en or. Les Habitans sont sans religion, & fort corrompus. Les femmes y sont communes, aussi bien que les enfans, que chacun adopte selon qu'ils lui ressemblent.

BOURNOU, appelée KARNE' par M. Danville : on dit que c'est une Ville considérable. M. Delisle la place sur le Niger, assez près du Lac de Bournou ; mais, selon M. Danville, elle est plus à l'Orient sur la Rivière de la Gazelle, qui se rend dans la *Rivière Blanche*, qu'il croit être le Nil.

A l'Orient du Royaume de Bournou, on trouve celui de *Gaoga*, & au Midi de ces Pays, les Royaumes de *Courourfa* & de *Gorrham*, dont il n'y a rien à dire, parcequ'ils ne sont connus que de nom.

## CHAPITRE VI.

### *De la Nubie.*

**L**A Nubie est un grand Royaume, borné au Nord par l'Egypte; à l'Orient en partie par la Mer Rouge, & en partie par la Côte d'Abech; à l'Occident par la Nigritie; & au Midi par l'Abissinie. Le Nil la traverse du Sud au Nord, si l'on croit que le Nil soit le Fleuve d'Abissinie; ou du Sud-Ouest au Nord, si c'est la *Rivière Blanche*, comme le soupçonne M. Danville, qui met les sources de cette Rivière plus à l'Ouest que M. Delisle, & dans le milieu de l'Afrique; comme nous l'avons observé ci-devant. L'air en Nubie est très-chaud,

& le terroir peu fertile, si ce n'est aux environs des Rivieres, où il est fort peuplé : mais à l'Occident du Nil, il est presque désert, & plein de montagnes.

Ce Pays fournit de l'or, du musc, de l'yvoire; du bois de sandal, & beaucoup de cannes à sucre; mais les Nubiens ne savent pas en faire usage. On y trouve beaucoup de chevaux, & quantité de bêtes féroces.

La Nubie, avec l'Abissinie qui y confine, est ce que les Anciens appelloient l'Éthiopie orientale, ou l'Éthiopie sous l'Égypte. Entre le Nil & le *Takaze*, qui s'y décharge environ au milieu de la Nubie, est une grande presque Isle qu'on nommoit anciennement l'*Isle Mercé*, qui a eu plusieurs Reines fameuses nommées *Candace*.

La Nubie est aujourd'hui sous la domination du Roi de *Fungi*, qui a conquis le Royaume de *Sennar* au Midi, lequel avoit ci-devant un Roi particulier tributaire de l'Empereur des Abissins : le Roi de *Dongola*, au Nord-Ouest, relève de ce Prince.

Les Nubiens sont courageux, subtils & aiment le commerce : ils trafiquent principalement avec les Egyptiens : ils s'adonnent aussi beaucoup à l'agriculture. Leur Religion est un mélange de Judaïsme & de Mahométisme ; mais ils ont professé autrefois la Religion Chrétienne, & l'on voit encore en ce pays les mesures d'un grand nombre d'Églises, avec les Images ou Statues de Jesus-Christ, de la Sainte Vierge, & de plusieurs Saints.

*SENNAR*, Capitale, au Sud-Ouest, sur l'*Abawi*, ou le Nil d'Abissinie. Cette Ville, qui est située sur une hauteur, dans un lieu fort agréable, est grande, fort peuplée, & très-commerçante. Le Palais du Roi est environné de hautes murailles de briques, & n'a rien de régulier : les appartemens en sont richement meublés avec de grands tapis à la

maniere des Princes de l'Asie. Tout est à grand marché à Sennar.

DONGOLA, ou DUNGALA, sur le Nil, Capitale du Royaume qui porte son nom. C'est une Ville riche, bien peuplée, & très-commerçante. Le Roi y réside dans un Palais très-vaste & fort beau.

## CHAPITRE VII.

### De l'Abissinie.

CE Pays tire son nom d'un mot Egyptien, qui signifie *Mélange de Peuples*. Il étoit autrefois plus étendu qu'il ne l'est aujourd'hui. La révolte de plusieurs Peuples, & les entreprises des Turcs l'ont fort diminué depuis environ deux cens ans. Il est borné présentement au Nord par la Nubie; à l'Orient, par la Côte d'Abech, qui en faisoit anciennement partie; au Midi, par le Pays des Galles; & à l'Occident, par la Nigritie. La terre y est fertile en plusieurs endroits. L'air en général y est fort chaud, mais il est tempéré pendant une partie de l'année par des pluies prodigieuses qui durent plus de quatre mois, depuis le mois de Mai jusqu'en Septembre. Il n'en tombe point dans ce pays pendant tout le reste de l'année. C'est le tems de l'été pour les Habitans. Les chaleurs y sont alors très-grandes, excepté sur les montagnes, dont ce pays est tout hérissé.

On trouve en Abissinie des mines d'or, d'argent, de cuivre, de fer, de plomb & de soufre; mais les Habitans ne savent pas profiter de ces avantages, ou plutôt ils ne veulent pas les mettre en usage, de peur que les Turcs ne soient portés à s'emparer de leur Pays: ils se contentent de ramasser les paillettes d'or qui se trouvent dans plu-

seu  
arro  
très-  
nes  
grain  
Tef  
du m  
& pl  
toute  
entr  
des p  
des l  
cham  
tons:  
traor  
rins.  
L'E  
jets le  
celui d  
donné  
dont q  
loient.  
posé à  
avec to  
gne. S  
Royaum  
Les A  
ne sont  
spirituel  
Saint  
mentius  
après l'  
Abissins  
d'Alexa  
l'hérésie  
Secte de  
des Cop  
Portugai

## L'ABISSINIE.

331

seurs de leurs Rivières. Les campagnes qui sont arrosées par l'*Abawd*, ou le Nil d'Abissinie, sont très-fertiles en ris, en orge, en maïs, & en cannes à sucre. On fait du pain avec une espèce de graine qui nous est inconnue, & que l'on appelle *Tef* en Abissinie. On y trouve aussi en abondance du miel, de la cire, du coton & du lin, du séné, & plusieurs plantes médicinales. Ce Pays produit toutes sortes d'animaux domestiques & sauvages, entr'autres, des lions, des tigres, des rhinoceros, des panthères, des éléphants, des cerfs, des daims, des lièvres, & d'autre gibier; des cheveaux, des chameaux, des bœufs, des chèvres, & des moutons: il s'y trouve des serpens d'une grosseur extraordinaire, des crocodiles & des chevaux marins.

L'Empereur des Abissins est appelé par ses sujets le *Négus*, nom qui lui convient mieux que celui de Prêtre-Jean, que les Portugais lui ont donné par erreur, croyant que c'étoit le Prince dont quelques anciennes Relations d'Asie parloient. L'autorité du *Négus* est absolue, & il dispose à sa volonté des biens de ses sujets. Il habite avec toute sa Cour, sous des tentes à la campagne. Son Camp est comme la Capitale de son Royaume.

Les Abissins sont noirs ou fort basanés, mais ils ne sont pas laids comme les Nègres: ils sont assez spirituels, adroits, sobres & robustes.

Saint Athanase au quatrième siècle envoya *Frumentius* en Abissinie, pour y annoncer l'Évangile, après l'avoir sacré Evêque: de-là vient que les Abissins ont toujours été soumis au Patriarche d'Alexandrie, dont ils ont suivi le schisme & l'hérésie; car ils sont Schismatiques Grecs de la Secte des Cophtes ou Eutychéens. Le Patriarche des Cophtes d'Égypte leur donne un Evêque. Les Portugais ont fait tous leurs efforts pour les réunir

332 GEOGRAPHIE MODERNE:

à l'Eglise Romaine : ils secoururent si à propos le Négus Onag-Atznaf-Saghed dans une occasion intéressante, qu'il engagea le Patriarche schismatique, qui vivoit alors, de choisir pour son successeur le Portugais Jean Bermudes, à qui Nugnès Baritto, & André Oviédo, Jésuites, succédèrent vers la fin du seizième siècle. Mais le Patriarche Alphonse Mendès, aussi Jésuite, ayant fait interdire la Religion Alexandrine dans tout le Royaume, le Roi vit ses sujets se révolter contre lui, ce qui l'obligea de révoquer ce qu'il avoit fait, & même de chasser les Jésuites. Depuis ce tems, il est défendu aux Missionnaires Catholiques d'entrer dans ce Pays.

L'Abissinie contenoit ci-devant une trentaine de Royaumes ou de Provinces; mais les Gallas, qui sont un peuple voisin, barbare & cruel; en ont enlevé plusieurs du côté de l'Orient & du côté de l'Occident. Les Turcs se sont établis aussi sur la Côte d'Abech, & les Abissins n'ont plus rien sur la Mer Rouge.

Les principales des Provinces qui restent au Négus, & dont nous ne connoissons guères que le nom, sont du Nord au Midi.

1. Le Royaume de Tigré.

AXUM en étoit autrefois la Capitale, mais elle est ruinée maintenant. On y voit encore les restes d'une grande & belle Eglise, où le Négus doit être couronné suivant l'usage. Il y en a plusieurs autres, selon Ludolphe, entre lesquelles on en remarque dix magnifiques, taillées dans le roc: bien proportionnées dans toutes leurs parties, & qui ont des portes & des fenêtres placées d'une manière très-régulière. Les Abissins étoient autrefois connus sous le nom d'*Axumites*, ou *Axumites*.

## 2. Le Royaume de Dambéa.

Il renferme un grand Lac, que l'on appelle *Bahr Dambéa*, ou Mer de Dambéa. Sa longueur est d'environ trente lieues, & sa largeur de douze. Ce Lac a plusieurs Isles, dans plusieurs desquelles il y a des Monasteres. C'est dans ses environs que le grand Négus demeure ordinairement sous des tentes, dans un lieu nommé *Gontar*, ou *Guender*.

## 3. La Province, ou Royaume de Bagemder.

C'est un Pays plein de Montagnes, & riche en mines d'or.

## 4. La Province de Gojam.

Elle est remarquable par les sources du Fleuve *Abawi*, ou le Pere des eaux, que plusieurs Auteurs croient être le Nil. Il fait de cette Province une presque Isle, en l'entourant de tous côtés, excepté du côté du Nord-Ouest.

Il n'y a point de Ville en Abissinie, selon les meilleurs Auteurs; mais on y trouve un grand nombre de Villages, sur-tout dans quelques Provinces, où ils sont si près les uns des autres, que la campagne en paroît toute couverte.

Les Galles, qui occupent aujourd'hui une partie de l'Abissinie, lui étoient autrefois soumis. Ils sont divisés en deux; & l'on appelle les uns *Beruma-Galla*, ou Galles orientaux, qui sont les plus puissans; & les autres *Boren-Galla*, ou Galles occidentaux. Il y en a encore une autre sorte au Midi de l'Abissinie & vers la Côte d'Ajan: ceux-ci sont partagés en cinq Nations sous un Chef électif appelé *Lubo*.

La Côte d'*Abech*, qui est le long de la Mer Rouge, est stérile, très-chaude & pleine de forêts. Sa partie septentrionale appartient aux Turcs, &

334 GEOGRAPHIE MODERNE:

la méridionale au Roi de *Dancali*, qui est Mahométan.

*SUAQUEM*, *Port*, sur la Mer Rouge, au Nord. C'est une grande Ville, où réside un Bacha Turc. *MACUA*, &

*ARCOUA*, ou *ERKIKO*, sont deux Villes au milieu de la côte d'Abech, qui appartiennent aussi aux Turcs.

*BAYLUR*, ou *VELLA*\*, *Port* du Royaume de *Dancali*, au fond d'un petit Golphe, près du Déroit de *Babelmandel*, qui sépare l'Afrique de l'Arabie.

CHAPITRE VIII.

*Du Congo.*

ENTRE l'Abissinie & le Congo, qui est à l'Occident, il y a un espace d'environ douze degrés, que l'on dit être occupé par les Royaumes de *Gingiro* & de *Macoco*, que M. Delisle met dans la *Casfrerie*, dont nous parlerons dans le Chapitre suivant.

Le Congo prend son nom du plus grand des Royaumes qu'il contient, & qui dépendoient autrefois de lui: les Portugais ont appelé ce Pays, *Basse Guinée*. Les chaleurs y sont excessives, quand elles ne sont pas tempérées par les vents & les pluies. On y recueille du millet, du maïs, & des fruits excellens, comme oranges, citrons, limons, bananes. On y trouve aussi trois sortes de palmiers, & quantité de cannes à sucre. Ce Pays a plusieurs mines de fer & de cuivre: il produit les mêmes animaux que la Guinée; il y en a un néanmoins qui lui est particulier, qu'on appelle *Cofas-Morrou*. Il tient beaucoup de l'homme pour la figure, & pour les manières. Quel-

ques A  
dont le  
espèce  
Bornéo  
Habitan  
pas si di  
porte de  
Il est  
principa  
go, de C

Ce Ro  
sur soixa  
Idolâtres  
verné pa  
n'est perm  
ou qu'il b  
ces deux  
maison de  
avertit le  
il se profi  
il témoig  
Monarque  
tume aust  
pour la c  
femmes de  
devant son  
ses terres,  
d'environ  
large: les  
vassal du  
pour leur r  
férence que  
gneur & les  
en commun  
d'en défrich  
de s'en em

## LE CONGO.

335

ques Auteurs croient que cet animal est le Satyre, dont les Anciens ont tant parlé ; mais c'est une espèce de Singes semblables à ceux de l'Isle de Bornéo, que l'on appelle *Hommes de Bornéo*. Les Habitans du Congo sont noirs, mais ils ne sont pas si difformes que les autres Nègres. On transporte de ce Pays quantité d'Esclaves.

Il est divisé en plusieurs Royaumes, dont les principaux sont, du Nord au Sud, ceux de Loango, de Congo, d'Angole & de Benguele.

### I. Du Royaume de Loango.

Ce Royaume a environ cent lieues de long ; sur soixante-quinze de large. Les Habitans sont Idolâtres, & très-superstitieux. Ce Pays est gouverné par un Roi si respecté de ses sujets, qu'il n'est permis à personne de le voir quand il mange ou qu'il boit. Il a deux maisons pour satisfaire à ces deux besoins. Quand il a mangé il passe à la maison du vin. Chaque fois qu'il boit, on en avertit le peuple par le son d'une clochette : alors il se prosterne à terre, & s'étant ensuite relevé, il témoigne sa joie & les vœux qu'il fait pour son Monarque, en battant des mains. Une autre coutume aussi singulière, est celle qui se pratique pour la culture des terres du Roi. Toutes les femmes de ses sujets sont obligées de comparoître devant son Palais, pour aller ensuite ensemençer ses terres, qui consistent en une grande plaine d'environ deux lieues de longueur, sur une de large : les femmes des sujets de chaque Noble, vassal du Roi, sont obligées d'en faire autant pour leur maître particulier : mais avec cette différence que la récolte est commune entre le Seigneur & les payfans. Toutes les autres terres sont en commun ; mais lorsque quelqu'un a commencé d'en défricher une, il n'est pas permis à un autre de s'en emparer.



336 GEOGRAPHIE MODERNE.

LOANGO, Capitale. C'est une assez grande Ville, où le Roi réside dans un Palais magnifique pour le pays. Près du Palais on trouve une grande place. Les maisons sont isolées, & bordées d'allées de palmiers & de bananiers.

Au Midi, & près l'embouchure du Zaire, sont les deux petits Royaumes de Cacongo & d'Angoy.

II. Du Royaume de Congo.

Les Peuples de ce Royaume étoient autrefois Idolâtres; mais sous le regne de Jean II. Roi de Portugal, Diégo Cam, étant abordé en ce pays en 1484. quelques Portugais qu'il envoya dans l'intérieur du pays, se conduisirent avec tant de sagesse à la Cour du Roi de Congo, qu'ils attirèrent ce Roi à la Religion Chrétienne avec les principaux de son Royaume.

Les Jagas & d'autres Barbares, environ soixante ans après, ayant chassé Don Alvarès, Roi de Congo, de son Royaume, il implora le secours du Roi de Portugal. Don Sébastien qui regnoit alors se rendit à ses prières, le rétablit dans son Royaume, & pour comble de générosité refusa l'hommage qu'il vouloit lui rendre comme vassal. C'est par cette conduite pleine d'humanité que les Portugais ont gagné la confiance de ce Peuple, & l'ont engagé à persévérer dans la Religion Chrétienne.

Ce Royaume est partagé en six Provinces: ce sont, du Nord au Sud, Sogno, Bamba; & du Nord-Est au Sud, Pango, Sondi, Batta, & Pemba.

SAINT-SALVADOR, Evêché, est la Capitale du Congo propre, & en particulier de la Province de Bamba. Le Roi de Congo y réside dans un Palais très-vaste. Cette Ville, qui est près de la Rivière de Lelunde, est située sur une hauteur: elle est habitée en partie par les naturels du pays,  
& en

& en  
reau  
a dix  
de pi  
Les  
dont

Le  
fois D  
vre bla  
sucre,  
limons  
tirer de  
plupart  
comme  
tugais  
ce Pays  
partie o  
un Roi  
SAINT  
sur la C  
une gra  
Port, &  
de Portu  
nombre  
Jésuites  
instruise  
On y ma  
nioc, & i  
loin dans  
MAPU  
c'est où r  
A l'Or  
siècle der  
mille des  
Ton

& en partie par les Portugais, qui y ont un Bureau, & y font presque tout le commerce. Il y a dix Eglises, & une Maison de Jésuites, bâtie de pierres que l'on a apportées d'Europe.

Les autres Villes portent le nom des Provinces dont elles sont Capitales.

III. Du Royaume d'Angole.

Le terroir de ce Pays, qui se nommoit autrefois *Dongo*, est très-fertile, & il produit du poivre blanc, du millet, des fèves, des cannes à sucre, & beaucoup de fruits, comme oranges, limons & citrons. Les Peuples sont très-adroits à tirer de l'arc, mais extrêmement paresseux. La plupart sont Idolâtres, & ont plusieurs femmes, comme presque tous les autres Nègres. Les Portugais font un grand commerce d'Esclaves dans ce Pays, dont ils sont les maîtres. Il y a dans la partie orientale, qui se nomme *Oarii*, ou *Dongo*, un Roi qui leur est soumis.

**SAINTE-PAUL DE LOANDA**, Evêché, Capitale, sur la Côte, vis-à-vis de l'Isle de *Loanda*. C'est une grande Ville bien peuplée, avec un bon Port, & la résidence du Gouverneur pour le Roi de Portugal. Les Habitans ont à leur service un nombre prodigieux d'Esclaves. On dit que les Jésuites, qui y font les fonctions de Curés, & y instruisent la jeunesse, en ont jusqu'à douze mille. On y mange du pain fait avec la racine de manioc, & il faut aller chercher de l'eau douce assez loin dans les Rivieres.

**MAPUNGO**, sur une montagne, près du *Coanza*: c'est où réside le Roi d'*Oarii*, ou de *Dongo*.

A l'Orient est le Pays de *Matamba*, où dans le siècle dernier étoit une Reine guerriere, de la famille des Rois d'Angole.

## IV. Du Royaume de Benguele.

Ce Pays, qui est au Midi des précédens, étoit autrefois gouverné par un Roi; & c'est pour cela que les Portugais, qui y ont quelques établissemens, lui conservent le nom de Royaume, quoique ce soit une dépendance du Gouvernement général d'Angole. On y voit les bêtes sauvages en une prodigieuse quantité: les éléphans, entre autres, y vont par centaines. Il y a d'ailleurs peu d'habitans, & ils sont fort exposés aux ravages des *Jagas*, leurs voisins du côté de l'Orient. On tire de ce Pays beaucoup de sel.

BENGUELE, ou SAINT-PHILIPPE, *Fort*, sur la Côte, *Capitale*. Cette Ville a environ deux cens familles de Blancs, dont la plupart sont des Portugais, qui y ont été relégués pour leurs crimes, & beaucoup plus de Noirs. Tous les bâtimens de Benguele, sans en excepter la Citadelle & l'Eglise, ne sont faits qu'avec de la paille & de la boue. L'air, les alimens & l'eau y sont très-contraires à la santé des Européens; mais l'on trouve aux environs de riches mines d'argent. Les Hollandois se sont emparé de cette Place il y a quelques années.

VIEUX BENGUELE, plus au Nord, & près du Royaume d'Angole.

## CHAPITRE IX.

*De la Cafreterie pure.*

LE nom de *Cafreterie* que l'on donne à toute cette partie de l'Afrique qui est entre le Congo, la Nigritie, l'Abissinie & la Mer, vient d'un mot Arabe qui signifie un Infidèle, ou un homme qui ne connoît pas Dieu. Comme les

Ar  
non  
les  
de  
ler  
L  
se  
con  
friqu  
Espé  
Mon

EL  
Roy  
res  
& de  
lui  
Ging  
quinz  
coco,  
aussi  
barba  
dont  
Roy  
l'on  
plus  
font  
ples  
de l'A  
Zangu  
les Bon  
Marav  
buina,  
les ter

Cett

## LA CAFRERIE PURE. 339

Arabes, ou Mahométans, se sont établis en grand nombre dans la partie orientale, qui comprend les côtes de *Zanguebar* & d'*Ajan*, il est naturel de l'appeller *Casrerie mélangée*, & nous en parlerons dans le Chapitre suivant.

La Casrerie pure est fort étendue. Elle peut se diviser en trois parties : la septentrionale, qui contient tous les pays qui sont au milieu de l'Afrique : la méridionale, où est le *Cap de Bonne Espérance* ; & l'orientale, où sont les Etats du *Monomotapa*.

### I. De la partie septentrionale.

Elle comprend, du Nord au Sud, plusieurs Royaumes & Peuples dont on ne connoît guères que le nom. Ce sont les Royaumes de *Mujac* & de *Biafara*, au voisinage & à l'Orient de celui de Benin : le Royaume de *Gingiro*, ou de *Gingirbomba*, près de l'Abissinie ; on lui donne quinze Rois pour vassaux : le Royaume de *Maracoco*, ou d'*Anzico*, au Nord-Est du Congo ; il a aussi nombre de vassaux, & ses Peuples sont si barbares, qu'ils se nourrissent de chair humaine, dont on dit qu'ils tiennent des boucheries : le Royaume de *Monoémugi*, ou de *Niméamaie*, où l'on prétend qu'il y a un Lac assez étroit, qui a plus de deux cens lieues de long : les *Jagas*, qui sont unis avec les *Mumbos* & les *Zimbas*, peuples très-sauvages qui désolent toute cette partie de l'Afrique jusque vers l'Abissinie & la côte de *Zanguebar* ; on croit que les *Galles* en viennent : les *Borores*, dont le principal Royaume s'appelle *Maravi*, selon M. Danville : le Royaume d'*Abuina*, qu'on dit être fort abondant en or : enfin les terres du *Muzumbo-Acalunga*.

### II. De la partie méridionale.

Cette partie de la Casrerie, qui est le pays le

## 340 GEOGRAPHIE MODERNE.

plus méridional de l'Afrique, confine du côté du Nord-Ouest au Congo, ou plutôt au Royaume de Benguele, & du côté du Nord - Est aux Etats du Monomotapa, s'étendant depuis le Cap Nègre, jusqu'à la riviere de *Manica* ou du *Saint-Esprit*. Ce pays est peu habité & presqu'inculte, quoique le terrain soit bon en quelques endroits; on ne trouve en d'autres que des sables, des terres d'argile & des marais. Dans ceux dont le fond est bon, on recueille des bleds & des fruits. On y trouve aussi beaucoup de pâturages, où l'on nourrit des bestiaux en abondance: les brebis n'ont point de laine, mais du poil; il s'y trouve aussi beaucoup de bœufs. Les Habitans les échangent pour de l'eau-de-vie & du tabac. Les bois sont remplis de différentes espèces de bêtes sauvages. L'air y est plus froid que chaud, sur-tout vers le *Cap de Bonne Espérance*; mais il est par-tout si sain, que les Habitans y vivent ordinairement plus de cent ans. Les Cafres sont noirs comme les peuples de la Guinée & du Congo, quoiqu'ils habitent dans la Zone tempérée: ils sont d'ailleurs extrêmement laids, mal-propres & sauvages. Ceux qui ont quelque commerce avec les Hollandois & les Portugais, se civilisent peu - à - peu. Leur Religion est la païenne, comme le signifie leur nom.

Ce pays est habité par divers peuples qui ont chacun leurs Chefs. Les *Cimbebas* qui habitent au Nord - Ouest, ont un Roi appelé *Mataman*. On a donné le nom général de *Hottentois*, à ceux qui occupent la partie la plus méridionale, parcequ'ils ont presque toujours ce mot à la bouche.

Au Sud - Ouest est un Fort & un Bourg, au *Cap de Bonne Espérance*. Ce lieu appartient aux Hollandois, & c'est l'entrepôt de tous les vaisseaux qui vont aux Indes & qui en reviennent. Plus de cent cinquante vaisseaux par an s'y four-

nissen  
Holl  
tion  
desce  
faieten  
conte  
Méde  
Hôpi  
veaux  
Holla  
plis d  
ciers  
met e  
aisé d  
lités q  
pagnie  
tort d  
lene,  
ni cap  
ressour  
Près  
gnie E  
longue  
vive q  
voit de  
grenad  
& à co  
palissac  
Il est p  
sieurs q  
d'arbre  
mes, d  
on a b  
rent les  
cinq ce  
ture du  
Les E  
rent par

LA CAFRERIE PURE. 341

nissent de rafraichissemens, mais sur-tout les Hollandois. Entre les avantages que cette Nation tire de ce Cap fameux, est celui de faire descendre leurs malades à terre, qui sont parfaitement soignés dans un magnifique Hôpital, contenant six à sept cens malades, pourvu de Médecins & de Chirurgiens, aussi-bien qu'aucun Hôpital qui soit en Europe. On prend de nouveaux hommes à la place de ces malades. Les Hollandois ont aussi en ce lieu des magasins remplis de toutes sortes d'agrès, avec tous les Officiers de la Marine qui en dépendent, ce qui les met en état de maintenir leur commerce. Il est aisé de sentir par le peu que nous disons, les utilités que leur procure ce poste; combien la Compagnie des Indes Orientales d'Angleterre a eu tort de l'abandonner pour celui de Sainte Hé- lene, qui n'est pas, à beaucoup près, si bien situé, ni capable de procurer aux Anglois les mêmes ressources.

Près du Fort est le beau Jardin de la Com- pagnie Hollandoise des Indes. Il a 1411. pas de longueur, sur 235 de largeur. Un ruisseau d'eau vive qui descend de la montagne l'arrose. On y voit des allées à perte de vûe, de citroniers, de grenadiers, d'orangers plantés en pleine terre, & à couvert du vent par de hautes & épaisses palissades d'une espèce de laurier toujours verd. Il est partagé par la disposition des allées en plu- sieurs quarrés médiocres, dont les uns sont pleins d'arbres fruitiers, les autres de racines, de légu- mes, d'herbes & de fleurs. A l'entrée du Jardin on a bâti un grand corps de logis, où demeurent les esclaves de la Compagnie au nombre de cinq cens, dont les uns sont employés à la cul- ture du Jardin, & les autres à d'autres travaux.

Les Hollandois, pour s'y établir, commence- rent par acheter en 1650. d'un petit Roi du pays

### 342 GEOGRAPHIE MODERNE:

une lieue de terrein : ils y bâtirent un Fort de bois , où ils mirent douze piéces de canon ; mais en 1680. ils y ont bâti un Fort de pierres de taille , muni de plus de soixante piéces d'artillerie. Ils ont formé ensuite un Bourg auprès de ce Fort ; & leur Colonie s'étant augmentée , ils se sont avancés dans le pays jusqu'à plus de cinquante lieues. Ils y ont maintenant plusieurs établissemens , où ils ont planté des vignes qui produisent de bons vins.

Toutes les Nations de l'Europe qui abordent au Cap , sont obligées de payer le droit d'ancre , & d'autres péages.

#### III. De la partie orientale.

Elle est entre le *Manica* , ou la riviere du *Saint-Esprit* , & celle du *Zambeze* , ou *Cuama* ; s'étendant depuis les montagnes de *Lupata* , ou l'*Epine du monde* , jusqu'à la Mer. Elle contient ce qui formoit ci-devant l'Empire ou les *Etats du Monomotapa* , dont plusieurs Royaumes ont secoué le joug , se rendant indépendans. C'est un pays où il y a de riches mines d'or , & dont les fleuves entraînent beaucoup avec leurs eaux ; & c'est pour cela que les Portugais ont appelé le *Monomotapa* , qui étoit autrefois un Prince très-puissant , l'*Empereur de l'or*. Le terroir est d'ailleurs très-fertile en ris , en fruits , & en cannes à sucre : on y trouve aussi des bestiaux & des éléphans. Les Habitans sont bien faits , robustes , fort noirs , & plus guerriers & plus spirituels que leurs voisins.

Ce Pays , selon les plus nouvelles Relations suivies par MM. Delisle & Danville , se divise en cinq Royaumes , qui sont du Nord au Sud , le Royaume du *Monomotapa* , ou *Manomotapa* propre , celui de *Manica* , celui de *Sofala* , ou du *Quitevé* , celui de *Sabia* , & celui d'*Inhambane*.

1. Le Royaume de *Monomotapa* propre est en-

vir  
du  
une  
par  
son  
deu  
des  
ples  
des  
& l'  
enn  
ren  
Prin  
ou l  
fa C  
rir p  
Arab  
Z  
selo  
entre  
ruga  
Mass  
dant  
2.  
du p  
aussi  
M  
3.  
prem  
lui d  
prop  
dent.  
Zi  
Nord  
tuati  
tevé.  
dans  
ainsi

vironné par le Zambeze, ou Cuama, excepté du côté du Midi. Son Prince est respecté comme une espèce de Divinité par ses sujets, qui ne lui parlent qu'à genoux. Les marques de sa dignité sont une petite houe qu'il porte à la ceinture, & deux petits dards qu'il tient à la main : ce sont des symboles. La houe est pour avertir ses Peuples qu'ils doivent s'appliquer à l'agriculture : un des dards signifie qu'il doit punir les méchants, & l'autre qu'il doit défendre ses sujets contre leurs ennemis. Il entretient un feu sacré qu'il envoie renouveler chaque année dans tous les Etats des Princes ses vassaux. En 1561. le Monomotapa, ou l'Empereur de ce pays, fut baptisé avec toute sa Cour, par un Jésuite Portugais, qu'il fit mourir peu de tems après, à l'instigation de quelques Arabes.

ZIMBAOÉ \*, résidence de cet Empereur, est, selon M. Danville, peu éloigné du Zambeze, entre *Teté* & *Sena*, qui sont deux Forts aux Portugais : ils ont encore dans le milieu du pays, *Massapa*, près du mont *Fura*, où il y a d'abondantes mines d'or.

2. Le Royaume de *Manica*, qui est au Sud-Ouest du précédent, a un Roi nommé *Chacanga* : il y a aussi des mines d'or.

MANICA, ou MAGNICA, Capitale.

3. Le Royaume du *Quieté*, ou de *Sofala*. Le premier nom est celui du Roi, & le second celui du pays. Il est au Sud-Est du Monomotapa propre, avec lequel plusieurs Auteurs le confondent. L'or & l'ivoire y sont fort communs.

ZIMBAOÉ, sur la rivière de *Sofala*, vers le Nord-Ouest. M. Danville qui lui donne cette situation, prétend que c'est la résidence du *Quieté*. Selon *Daviti*, le nom de *Zimbaoé* signifie dans le langage du pays, *Cour*; & l'on nomme ainsi les maisons où demeure l'Empereur, dont



### 344 GEOGRAPHIE MODERNE.

le nom est Monomotapa. Les Princes qui ont secoué son joug, ont pu aussi appeller leur demeure Zimbaôé:

SOFALA, petite Ville sur le bord de la Mer, un peu au Nord de l'embouchure de la riviere de Sofala. Lorsque les Portugais s'en emparerent en 1586. il y avoit un petit Prince qu'ils rendirent leur vassal. Ils y ont bâti une Forteresse qui assure leur commerce avec les Cafres, qui leur apportent l'or de Manica, & de l'yvoire. Ainsi cette place est d'une grande conséquence pour le Portugal. Sofala a aussi le nom de *Sophira*, & plusieurs bons Auteurs croient que c'est l'Ophir où Salomon envoyoit sa flotte.

4. Le Royaume de *Sabia* est au Midi de Sofala, & à l'Est de Manica. Le Roi s'appelle *Sedanda*.

MANBONE \*, *Capitale*, près de la Mer.

5. Le Royaume d'*Inhambane* est au Midi du précédent, & vers l'embouchure de la riviere de Manica, ou du Saint-Esprit. Le Roi se fit baptiser avec toute sa Cour, en 1560. par les Portugais, à qui il procura la connoissance du Monomotapa.

TONGE, *Capitale*, au Nord-Est.

INHAQUA, *Fort* aux Portugais, au Midi. C'est où commence leur Gouvernement de Mozambique, qui s'étend dans le pays dont, nous allons parler.

---

## CHAPITRE X.

*De la Cafreie Mélangée.*

CE Pays qui occupe toute la côte orientale d'Afrique, étoit en partie habité par des Arabes Mahométans, lorsque les Portugais y vin-

rent e  
péens  
péran  
l'or av

On  
La p  
qui s'é  
l'Equa  
La s  
Guarda

Il est  
& la re  
dant de  
des ora  
les don  
grande  
l'yvoire  
merce:  
sans se f  
der leur  
plupart  
tres, les  
tiens qu  
mens.

Ce Pa  
les princ  
que, Mo  
linde.

C'est  
Mongale  
che. Le  
ses sujet  
Ce Prin  
Mahomé

## LA CAFRERIE MELANGÉE. 345

rent en 1498. après avoir été les premiers Européens qui eussent doublé le Cap de Bonne Espérance. Ces Arabes faisoient le commerce de l'or avec les Cafres, & celui des Indes.

On divise cette Côte en deux parties.

La première, qu'on appelle *Zanguebar*, est celle qui s'étend depuis le Golphe de *Sofala*, jusqu'à l'Equateur.

La seconde est depuis l'Equateur jusqu'au Cap *Guardafui* : elle se nomme la côte d'*Ajan*.

### S. I. Du *Zanguebar*.

Il est rempli de marais : l'air y est mal-sain, & la terre en général peu fertile : il y a cependant des endroits où il vient du bled, du millet, des oranges, citrons, &c. On y trouve des poules dont la chair est noire, mais bonne. La plus grande richesse de ce pays consiste dans l'or & l'ivoire, dont les Peuples font un grand commerce : l'ivoire y est si commun, que les Habitans se servent des dents d'éléphants pour palissader leurs jardins. Ces Peuples sont noirs pour la plupart, & assez traitables : les uns sont Idolâtres, les autres Mahométans. Il n'y a de Chrétiens que les Portugais qui y ont des établissemens.

Ce Pays comprend plusieurs Royaumes, dont les principaux sont, du Sud au Nord, *Mosambique*, *Moruca*, *Mongale*, *Quiloa*, *Mombaze*, & *Melinde*.

#### 1. Du Royaume de *Mosambique*.

C'est un petit Etat situé entre le Royaume de *Mongale*, celui du *Moruca* & les Isles d'*Angoche*. Le Roi de *Mosambique*, qui est absolu sur ses sujets, est lui-même soumis aux Portugais. Ce Prince, & les Principaux de son Etat, sont Mahométans, le reste est Païen.

346 GEOGRAPHIE MODERNE.

MOSAMBIQUE, Capitale, Port, dans l'Isle de ce nom. Les Portugais en sont maîtres. C'est une grande Ville, & bien fortifiée, par le moyen de laquelle ils tiennent sous leur dépendance presque tous les petits Rois voisins. Les Vaisseaux Portugais qui vont aux Indes Orientales, s'y arrêtent ordinairement pour s'y rafraîchir. Le Roi de Portugal y tient un Gouverneur, dont l'autorité ne dure que trois ans, & qui dépend du Viceroi de Goa. Les Dominicains y ont une maison. L'Isle dans laquelle cette Ville est bâtie, abonde en palmiers, orangers, citronniers, limoniers & figuiers des Indes. Elle manque d'eau douce, & il faut l'aller chercher dans le continent; mais elle a beaucoup de bœufs, de brebis qui ont la queue extrêmement grosse, de chèvres & de pourceaux, dont la chair est délicieuse.

DUD\* est un petit endroit où le Roi fait ordinairement sa résidence.

2. Du Royaume de Moruca.

Le Moruca est le Prince le plus considérable de la Nation des *Macuas*, qui est fort répandue dans le Zanguebar, & jusque dans les Isles qui sont à l'embouchure du Manica, près de laquelle les Portugais ont le Fort de *Kilimané*. Le Moruca a sa résidence vis-à-vis l'Isle de Mosambique.

3. Du Royaume de Mongale.

Ce Pays est abondant en or, & l'on dit que son Roi a un grand nombre de vassaux. La Religion y est sur le même pied que dans le Royaume de Mosambique.

MONGALE\*, Capitale, sur la riviere de Moma.

Ce R  
Roi, q  
jets, p  
d'or : il  
plus pu  
bas, un

Le v  
Contine  
Ville, l  
Roi.

Le no  
nom, a  
bâti un  
truite,

Ce R  
choses r  
convert  
ples; m  
fés du p  
nés au  
est touj  
que cha  
se font d

MOM  
est une  
excellen  
la brula  
construi  
ils se re  
en 163  
1729.

Cet l

## LA CAFRERIE MELANGÉE. 347.

### 4. Le Royaume de Quiloa.

Ce Royaume est vassal des Portugais, à qui le Roi, quoique fort absolu, & respecté de ses sujets, paye un tribut annuel de quinze cens marcs d'or : il est aussi Mahométan. C'étoit autrefois le plus puissant Prince de cette Côte ; mais les Zimbab, unis aux Jagas, l'ont presque ruiné.

*Le vieux QUILOA \**, Capitale, située dans le Continent, au bord d'une rivière. C'est une grande Ville, bien peuplée, & la résidence ordinaire du Roi.

*Le nouveau QUILOA*, qui est dans l'Isle de ce nom, appartenoit aux Portugais, qui y avoient bâti une Forteresse ; mais ils l'ont ensuite détruite, & abandonné l'Isle au Roi.

### 5. Le Royaume de Mombase.

Ce Royaume est très-abondant en toutes les choses nécessaires à la vie. Les Portugais avoient converti au Christianisme une partie de ses peuples ; mais depuis qu'ils ont été entièrement chassés du pays, le Roi & les Grands sont retournés au Mahométisme : pour le menu peuple, il est toujours resté Païen. Il peut y avoir eu quelque changement depuis 1729. que les Portugais se sont de nouveau emparé de ce Royaume.

*MOMBASE*, Capitale, dans l'Isle de même nom, est une grande Ville, riche & peuplée, avec un excellent Port. François Almeida la prit en 1505. la brula en partie, & l'abandonna. Les Portugais construisirent ensuite une Citadelle dans laquelle ils se retrancherent ; mais ils en furent chassés en 1631. par les Arabes. Ils s'y sont rétablis en 1729.

### 6. Le Royaume de Melinde.

Cet Etat est gouverné par un Roi Mahométan

fort respecté de ses sujets, sur lesquels il exerce un pouvoir absolu. Ce Prince est néanmoins dépendant en quelque sorte des Portugais. Les moutons y sont si grands & si gros, que leur queue seule pese vingt-cinq ou trente livres.

MELINDE, *Capitale, Port.* Cette Ville est commerçante, riche, belle & bien peuplée. Les Portugais y font un grand commerce, & ils y ont bâti une Forteresse pour leur sûreté: ils y ont aussi dix-sept Eglises. L'ancrage est un peu éloigné de la Ville, parceque les écueils dont elle est enceinte vers la côte, en rendent l'accès difficile; mais du côté de la terre ferme, elle est entourée de beaux jardins.

Au Nord de Melinde on trouve trois Isles; sçavoir, *Lamo, Ampazé & Paté.* Elles ont de petits Princes tributaires des Portugais, & qui ne laissent pas de prendre le titre de Roi.

## §. II. De la Côte d'Ajan.

Elle est au Nord du Zanguebar. On y fait un grand commerce d'ivoire, d'or & d'ambre gris. Les Peuples sont presque tous Mahométans, comme dans le Zanguebar.

Les principaux Etats qu'on y trouve du Midi au Septentrion, sont la République de *Brava*, le Royaume de *Magadoxo*, & celui d'*Adel*, qui est séparé du précédent par une longue côte déserte.

### 1. De la République de Brava.

C'étoit autrefois un petit Royaume, mais c'est depuis plus de cent cinquante ans une République aristocratique, dont le premier Conseil est composé de douze personnes. Elle paye chaque année aux Portugais un tribut de quatre cens livres pesant d'or. Le Pays est riche en or, en

argent  
homét  
BRA  
ritime  
rent &  
puis.

Il est  
Le Roi  
ils sont  
pas été  
n'est pa  
fruits &

MAC  
de la ri  
bien fo  
chands  
ans une  
gocians  
épices &

Il s'é  
mandel  
celle de  
finie, de  
fertile e  
où l'on  
brebis d  
la queue  
voit des  
cerfs, d  
& recou  
merce e  
ses marc  
me a ét  
commer

LA CAFRERIE MELANGÉE. 349  
argent & en ambre gris. Les Habitans sont Mahométans.

**BRAVA**, Capitale : c'est une grande Ville maritime & fort marchande. Les Portugais la prirent & la pillèrent en 1506. Elle s'est remise depuis.

### 2. Du Royaume de Magadoxo.

Il est situé autour d'une rivière de même nom. Le Roi & ses sujets sont Arabes & Mahométans : ils sont redevables à leur valeur de ce qu'ils n'ont pas été subjugués par les Portugais ; car leur pays n'est pas fort étendu. Il est fertile en orge, en fruits & en excellens pâturages.

**MAGADOXO**, Capitale, Port, à l'embouchure de la rivière de même nom. C'est une Ville assez bien fortifiée, & où sont nombre de riches marchands Arabes & Indiens. Il s'y tient tous les ans une grande foire, où il se trouve des Négocians de différens pays, qui échangent des épices & des étoffes contre de l'or & de l'ivoire.

### 3. Du Royaume d'Adel.

Il s'étend jusqu'auprès du Détroit de Babelmandel, par où la Mer Rouge communique avec celle des Indes. Son terroir, du côté de l'Abissinie, dont ce Royaume dépendoit autrefois, est fertile en bled, en orge & en bons pâturages, où l'on nourrit beaucoup de bétail. Il y a des brebis dont la tête & le col sont noirs, & dont la queue pèse jusqu'à vingt-cinq livres. On y voit des vaches qui ont des cornes comme les cerfs, d'autres qui n'ont qu'une corne au front, & recourbée vers le dos. Il s'y fait un grand commerce en or, en ivoire, en encens & en diverses marchandises d'Arabie & des Indes. Ce Royaume a été formé par un Prince Mahométan, au commencement du seizième siècle.

## 350 GÉOGRAPHIE MODERNE.

**AUÇAGURELE, Capitale.** Cette Ville est bâtie sur une hauteur, près de la rivière d'*Haouache*, qui vient d'Abissinie, & qui périt dans les terres à force d'être saignée pour les rendre fertiles.

**ZEILA, Port**, à l'embouchure d'une rivière de même nom, sur la Mer d'Arabie. C'est une grande Ville, riche, peuplée & marchande.

**BARBORA, Port**, sur la même côte, Ville fort commerçante.

---

## CHAPITRE XI.

### *Des Isles de l'Afrique.*

**L**Es Isles les plus considérables de l'Afrique se trouvent, les unes dans la Mer des Indes, vis-à-vis de la Côte orientale d'Afrique, les autres dans l'Océan Atlantique, vis-à-vis de la Côte occidentale.

---

## ARTICLE I.

### *Des Isles vis-à-vis de la Côte orientale d'Afrique.*

**C**Es Isles sont celles de *Madagascar*, de *Bourbon*, de *Maurice*, ou *l'Isle de France*, de *Comore*, & de *Socotora*.

#### *S. I. De l'Isle de Madagascar.*

*Madagascar* a été appelée *l'Isle de Saint-Laurent* par les Portugais qui la découvrirent en 1506. le jour de la fête de ce S. Martyr, au commencement du seizième siècle. Les François y firent quelques établissemens en 1665. dans la partie méridionale, & la nommerent *l'Isle Dauphine*, en l'honneur de l'aïeul du Roi Louis XV. Elle est située entre le douzième & le vingt-cin-

quiér  
le soi  
long  
noiss  
cinq  
ge,  
tour.  
melo  
y a q  
bréfil  
tes. C  
cieus  
quant  
anima  
qui ne  
plusie  
espéc  
souve  
l'asth  
Les  
noirs  
des A  
de leu  
ment.  
té cor  
grillo  
nés à  
chez  
tombe  
des,  
Ma  
rains,  
Franç  
phin,  
les In  
ceux  
avec p  
la voi

## ISLES D'AFRIQUE. 351

quième degré de latitude méridionale, & entre le soixante-deuxième & le soixante-dixième de longitude. C'est la plus grande Isle qu'on connoisse dans l'Univers. Elle a environ deux cens cinquante lieues de long, sur cent vingt de large, & l'on croit qu'elle a huit cens lieues de tour. Elle est fertile en oranges, citrons, ananas, melons, légumes, ris, coton & poivre blanc. Il y a quantité d'arbres rares, comme l'ébène, le brésil, le sandal & des palmiers de plusieurs sortes. On y trouve plusieurs sortes de pierres précieuses dans les rivières, & elle a une grande quantité de bœufs & de vaches, presque tous les animaux que nous avons en Europe, & plusieurs qui nous sont absolument inconnus. Elle produit plusieurs sortes de miel, & en particulier une espèce douce comme le sucre : c'est un remède souverain pour les maladies de poitrine, & pour l'asthme.

Les Peuples de cette Isle sont distingués en noirs & en blancs : ces derniers sont descendus des Arabes, & conservent encore quelque chose de leur teint, qui cependant noircit insensiblement. Ils n'ont aucun Temple, ni autre Divinité connue qu'un insecte, qui est une espèce de grillon. Ils sont très-superstitieux, & fort adonnés à l'Astrologie. La circoncision est en usage chez eux, & ils ont un grand respect pour les tombeaux. Ils sont assez spirituels, mais perfides, vindicatifs & cruels.

*Madagascar* est gouvernée par plusieurs Souverains, qui se font presque toujours la guerre. Les François y avoient bâti en 1665. le *Fort Dauphin*, à la pointe méridionale de l'Isle : mais les Insulaires égorgerent la garnison en 1673. ceux qui restèrent de ce carnage, se sauverent avec peine à la faveur d'un vaisseau qui étoit à la voile.



### 352 GEOGRAPHIE MODERNE:

Il y a plusieurs Ports dans cette Isle : celui de *Saint-Vincent*, à l'Occident : le *Port aux Prunes*, à l'Orient.

Le milieu du Pays est plein de Montagnes, d'où il sort plusieurs Fleuves qui se déchargent dans la Mer.

Cette Isle a trois Caps, l'un au Nord, nommé *Saint-Sébastien*; l'autre au Midi, *Saint-Romain*; le troisième à l'Occident, nommé le *Cap Saint-André*.

A l'Est de Madagascar est l'Isle *Sainte-Marie*; où les François sont établis, ce qui facilite leur commerce avec les Habitans de Madagascar.

#### §. II. Des Isles Bourbon, & Maurice, ou l'Isle de France.

1. L'Isle *Bourbon*, où les François s'établirent en 1657. est à l'Orient de Madagascar. Les Portugais l'avoient découverte en 1505. & lui avoient donné le nom de *Mascarin*. Cette Isle a environ quinze lieues de longueur sur dix de large, & quarante de tour. L'air y est très-sain. Elle a beaucoup de troupeaux de bœufs & de moutons; les chevres & les sangliers y sont communs. On y voit une espèce de chauve-souris grosse comme des poules, & dont la chair est très-délicate. Il n'y a aucun reptile venimeux; mais une quantité prodigieuse d'araignées de la grosseur d'un œuf, & sans venin. Les principaux arbres de l'Isle Bourbon sont, les ébéniers, le benjoin & le cotonier, sans parler d'une multitude de grands arbres, dont on fait des mâts, de belles planches, & quantité d'ouvrages de menuiserie. Elle produit abondamment du bled, du ris, du poivre blanc, de l'aloès, du tabac, & du café, mais bien inférieur à celui d'Arabie. On y trouve quantité de

tortues (a)  
On recue  
rail. Elle  
neur Gé

2. L'Isle  
été déco  
dois s'en  
du nom  
abandon  
jourd'hu  
çois. Ell  
d'ébène,  
y trouve  
chèvres  
ches, d  
de chier  
fortes,  
& dont  
une abo  
re & de  
grosses,  
de tout  
& des v

(a) Les  
celles de  
mer, les  
chair des  
rôtir, &  
mouton.  
meilleurs  
nourrissan  
mange ta  
jusqu'à t  
n'est pas  
plus mai  
cequ'elle  
est fort l  
rues fran  
me des C  
giace & d

tortues (a), aussi-bien que dans les Isles voisines. On recueille sur ses côtes de l'ambre & du corail. Elle a un Conseil Supérieur & un Gouverneur Général qui en est le Chef.

2. L'Isle *Maurice*, ou de *France*. Cette Isle a été découverte par les Portugais ; & les Hollandois s'en étant emparé en 1598. ils l'appellerent du nom du Prince Maurice d'Orange. Ils l'ont abandonnée vers l'an 1712. Elle est nommée aujourd'hui l'Isle de *France*, & appartient aux François. Elle produit une si grande quantité de bois d'ébène, qu'elle en fournit à toute l'Europe. On y trouve beaucoup de cerfs, de boucs & de chèvres, des cochons, des taureaux, des vaches, des chevaux sauvages, & grand nombre de chiens : une multitude d'oiseaux de toutes sortes, quantité de chauve-souris très-grasses, & dont la tête est comme celle des singes. Il y a une abondance prodigieuse de poissons de rivière & de mer, beaucoup de tortues, de rayes si grosses, qu'elles peuvent suffire à la nourriture de tout un vaisseau pendant un jour ; des vaches & des veaux marins de dix à douze pieds de lon-

(a) Les *Tortues* sont de deux sortes : celles de terre & celles de mer. On distingue trois espèces de *Tortues* de mer, les *Tortues franches*, le *Caret* & la *Caouane*. La chair des premières est très-bonne : on la fait bouillir ou rôtir, & on la met en ragoût comme celle du bœuf & du mouton. La graisse en est verte, & est supérieure aux meilleurs beurres de l'Europe. La *Tortue franche* est très-nourrissante, & d'ailleurs si facile à digérer, que l'on en mange tant qu'on veut sans en être incommodé. Elle pèse jusqu'à trois cens livres, & quelquefois plus. Le *Caret* n'est pas bon à manger ; non que sa chair soit plus dure ou plus maigre que celle de la *Tortue franche*, mais parcequ'elle purge violemment : son écaille en récompense est fort belle & fort estimée ; au lieu que celle des *Tortues franches* est mince & de nulle valeur. Il en est de même des *Caouanes*, dont la chair est d'ailleurs maigre, coriace & de mauvaise odeur.

## 354 GEOGRAPHIE MODERNE.

gueur, & gros à proportion. Elle a un Conseil Supérieur, dont le Chef est le Gouverneur Général de l'Isle ; un Hôpital, construit par M. de la Bourdonnais, capable de contenir quatre ou cinq cens lits, un canal qui conduit les eaux douces au Port & à l'Hôpital, de trois cens soixante-six toises de longueur, des Arsenaux, des Fortifications, des Logemens pour les Officiers, des Bureaux, des Moulins bâtis par le même Gouverneur, qui a formé le premier des plantations de sucre, a établi la fabrique du coton & de l'indigo, & a appris aux Habitans de l'Isle, non-seulement à radouber les Vaisseaux, mais même à en construire de nouveaux. On peut dire qu'il l'a mise en état de devenir une autre Batavia, c'est-à-dire, l'entrepôt le plus commode & le plus sûr pour les vaisseaux de la Compagnie Françoisé des Indes.

### S. III. Des Isles de Comore, & de celle de Socotora:

1. Les Isles de Comore sont situées au Nord-Ouest de Madagascar : elles ont de petits Princes qui sont tributaires des Portugais : ils sont ou Païens, ou Mahométans. Ces Isles sont très-fertiles : elles produisent du ris, des oranges, des citrons, des bananes, du sucre, du coco, du gingembre ; & leurs Habitans font un grand commerce avec les Portugais à Mosambique. On voit dans ces Isles quantité d'animaux domestiques semblables à ceux d'Europe. Celle d'Anjouan a un bon mouillage, & c'est pour cela que plusieurs des Vaisseaux qui vont aux Indes, y relâchent assez souvent.

Au Nord-Est il y a une grande quantité d'Isles peu considérables, qui ont été découvertes par les Portugais, & où il n'y a rien de remarquable.

2. L'Isle de Socotora est au Nord-Est de l'Afrique & vis-à-vis le Cap Guardafui. Elle appartient

au Roi de  
en partie  
eu autrefo  
de l'encer  
soit au mo

TAMAR  
le. C'est  
Habitans  
quer en A

Des Isles

L Es p  
les C  
Madère,  
l'Ouest de  
Isles voisin  
tiennent a  
qui est au  
dessus des  
qui sont a

Ces Isle  
Anciens.  
les Isles de  
Ptolomée  
Isles Fortu  
qu'elle éto  
tude de gr

Les Car  
& très-fer  
cellent, d  
sucre, des  
beaucoup

## ISLES D'AFRIQUE. 355

au Roi de Fartache en Arabie. Ses Habitans sont en partie Païens, en partie Mahométans : il y a eu autrefois des Chrétiens. Les Portugais en tirent de l'encens, & de l'aloès, qui est le meilleur qui soit au monde.

TAMARIN, *Capitale*, sur la Côte septentrionale. C'est une Ville assez bien bâtie, & dont les Habitans passent pour fort civils : ils vont trafiquer en Arabie, & même à Goa.

---

### A R T I C L E II.

*Des Isles vis-à-vis la Côte occidentale d'Afrique.*

Les plus remarquables sont, du Nord au Sud ; les *Canaries*, qui sont aux Espagnols ; l'Isle *Madère*, à leur Nord ; les *Isles du Cap Verd*, à l'Ouest de la Guinée ; celle de *Saint-Thomas* & les Isles voisines, près de la Ligne, qui toutes appartiennent aux Portugais ; & l'Isle *Sainte-Hélène*, qui est aux Anglois. Nous avons déjà parlé ci-dessus des Isles Françaises, *Saint-Louis* & *Gorée*, qui sont aux environs du Cap Verd.

#### S. I. *Des Isles Canaries.*

Ces Isles étoient nommées *Fortunées* par les Anciens. Les Auteurs qui entendent sous ce nom les Isles du Cap Verd, ne font pas attention que Ptolomée nomme expressément *Canarie* parmi les Isles Fortunées, aussi-bien que Pline, qui ajoute qu'elle étoit ainsi nommée, à cause de la multitude de grands chiens qui s'y trouvoient.

Les Canaries en général sont très-tempérées, & très-fertiles. On y trouve du bled, du vin excellent, des bestiaux, du miel, de la cire, du sucre, des fruits de toutes sortes, & du fer. Il y a beaucoup d'oiseaux ; & c'est des Canaries que

356 GEOGRAPHIE MODERNE.

viennent les serins, qui sont si connus & si répandus aujourd'hui par tout le monde.

En particulier, *Lancerotte* est célèbre pour ses chevaux : la grande *Canarie*, *Palme* & *Ténériffe*, pour leurs vins ; *Fortaventura* pour la quantité de ses oiseaux de mer, & *Gomére* pour ses daims.

Elles furent conquises au commencement du quinzième siècle par Jean Bethencourt, Gentilhomme Normand. C'est ce qui fit que quand les Espagnols s'en emparèrent, ils y trouverent établis le Quint & le Requent, & les autres Coutumes de la Normandie. Tous les Vaisseaux Espagnols qui vont aux Indes Occidentales ont leur rendez-vous aux Canaries, tant en allant qu'en revenant.

Les Isles Canaries sont au nombre de sept, selon Nicols, qui ne fait mention que des principales ; mais si on y joint les six qui sont autour de *Lancerotte*, & les *Salvages*, qui ne sont que des rocs, on en trouvera quatorze.

Les principales de ces Isles sont :

*Palme*, qui est très-fertile, sur-tout en vins excellens. Il y a un Volcan qui se forma vers 1652. & dont l'éruption se fit sentir avec tremblement de terre jusqu'à *Ténériffe*.

*PALME* \*, ou *SAINTE-CROIX*, Capitale.

*Gomére*, *Fortaventura* & *Lancerotte* n'ont de remarquable que leurs Capitales, qui se nomment aussi *Gomére*, *Fortaventura*, *Lancerotte*.

*Canarie* & *Ténériffe* sont les plus considérables de ces Isles.

*Canarie* est très-fertile en vins, en fruits, & sur-tout en bled qu'on y recueille deux fois l'année, en Février & Mai.

*CANARIE*, Capitale : les Habitans l'appellent *Ciudad di Palmas*. C'est une Ville assez belle, qui a un Port commode. Elle est le siège d'un Evêque suffragant de Seville. On dit que les An-

glois en t  
de vin.

L'Isle d  
riche de t  
du *Pic de T*  
on la déco  
met de cé  
neiges, qu  
n'y gèle ja

LAGUNA  
des Canari  
tes les pe  
Ville situé  
Elle a deux

Les Ho  
dien par ce  
ser par cell  
n'a que cel  
que dans l'  
qui avoit c  
feuilles éto  
celles du n  
vert d'un n  
que l'eau e  
feuilles en  
plir trente  
très-claire  
les meilleur  
une fable  
des Canari  
veilleux.

Cette Ill  
circuit, est  
couverte en  
verent plei  
de *Madère*

## ISLES D'AFRIQUE. 357

glois en tirent tous les ans seize mille tonneaux de vin.

L'Isle de *Ténériffe* est la plus grande & la plus riche de toutes. On y voit la fameuse Montagne du *Pic de Teyde*, une des plus hautes de la terre : on la découvre de quarante lieues en mer. Le sommet de cette Montagne est toujours couvert de neiges, quoiqu'il n'en tombe par ailleurs, & qu'il n'y gèle jamais.


*LAGUNA*, Capitale, où résident le Gouverneur des Canaries pour les Espagnols, l'Evêque & toutes les personnes de distinction. C'est une belle Ville située sur un Lac à trois lieues de la Mer. Elle a deux Paroisses.

Les Hollandois font passer leur premier Méridien par cette Isle : pour nous, nous le faisons passer par celle de *Fer*, qui est plus occidentale, & qui n'a que cela de remarquable. On disoit autrefois que dans l'Isle de *Fer* étoit un arbre merveilleux, qui avoit douze pieds environ de tour ; que ses feuilles étoient toujours vertes, & ressembloient à celles du noyer ; qu'il étoit perpétuellement couvert d'un nuage qui l'humectoit par tout, en sorte que l'eau en distilloit par les branches & par les feuilles en telle quantité, qu'on pouvoit en emplir trente tonneaux par jour ; que cette eau étoit très-claire, fraîche, & fort bonne à boire. Mais les meilleurs Auteurs assurent aujourd'hui que c'est une fable, & que les Habitans de cette Isle & des Canaries, ne connoissent point cet arbre merveilleux.

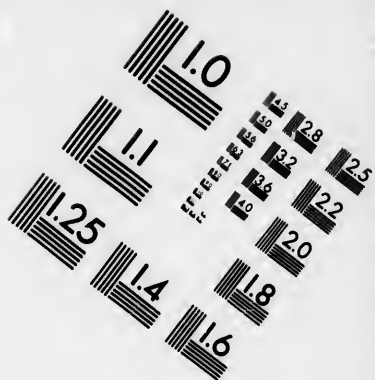

### §. II. De l'Isle Madère.

Cette Isle, qui a environ trente-cinq lieues de circuit, est au Nord des précédentes. Elle fut découverte en 1420. par les Portugais. Ils la trouverent pleine de bois, comme le marque le nom de *Madère* qu'ils lui donnerent, & ils y mirent le

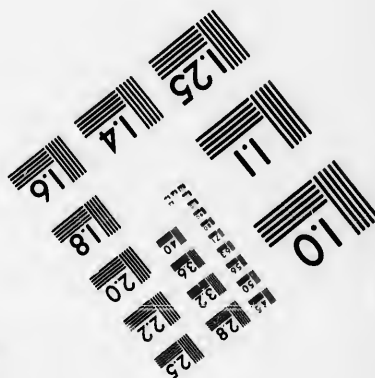










**IMAGE EVALUATION  
TEST TARGET (MT-3)**



**Photographic  
Sciences  
Corporation**

23 WEST MAIN STREET  
WEBSTER, N.Y. 14590  
(716) 877-4503

1.8 2.0 2.2 2.5 2.8 3.2 3.6 4.0

5.0 5.6 6.3 7.1 8.0 9.0 10.0

feu. L'embrasement fut si violent qu'il dura sept ans, & rendit la terre extrêmement fertile. Le bled y vient en abondance, aussi-bien que les bananes, les oranges, & les cannes à sucre. Elle produit d'excellent vin, & les grappes de raisin ont deux pieds de long. Il y a beaucoup de bétail & de gibier. L'air y est tempéré & sain. Les Habitans sont honnêtes & plus traitables que ceux des Canaries.

FONCHAL, Capitale, résidence du Gouverneur Portugais, & d'un Evêque suffragant de Lisbonne. Cette Ville est grande & bien peuplée. Elle a trois Paroisses, deux Couvens, l'un d'hommes & l'autre de filles, avec un Collège de Jésuites. Ses Habitans sont un mélange de Portugais, de Nègres & de Mulâtres (a), qui ne font pas difficulté de s'allier par des mariages.

Au Nord-Est, & près de Madère, est la petite Ile de *Porto-Santo*, ou *Port-Saint* : elle appartient aussi aux Portugais, qui la découvrirent en 1418, le jour de la Toussaint. Elle est quelquefois si couverte de brouillards, que les Vaisseaux passent auprès sans la voir. On y recueille assez de grains pour l'usage des Habitans, qui ont aussi des bestiaux. On y trouve le meilleur miel & la plus belle cire qu'il y ait au monde. Il y a des arbres d'où l'on tire une gomme qui sert à faire le sang de dragon, lequel est fort recherché des Marchands, & renommé parmi les Droguistes.

Au Nord-Ouest sont les Isles *Açores*, qui sont aussi aux Portugais; mais on les rapporte ordinairement à l'Amérique, où nous en parlerons.

### §. III. Des Isles du Cap Verd.

Ces Isles sont ainsi appellées, parcequ'elles sont près du *Cap Verd*, à qui l'on a donné ce nom à

(a) On appelle *Mulâtres* ceux qui sont nés d'un Nègre & d'une Indienne, ou d'une Nègresse & d'un Indien,

cause de  
Elles so  
vertes,  
be verte  
une cho  
d'herbe  
droit : c  
partie de  
des Côte  
Cette he  
au cress  
est si épa  
fente con  
Les Isl  
entre le  
latitude :  
quante-d  
quième d  
1460. Vo  
de *Sal* ou  
*Mayo* ou  
*San-Jago*  
l'Est à l'  
*Sainte-Lu*  
sur la mên  
La situati  
rafraîchiss  
née & au  
Portugais.  
L'air y e  
sieurs de c  
celui de *Sa*  
grand nom  
les chevau  
abondancé  
fertiles : e  
bananes,  
des grenac

## ISLES D'AFRIQUE. 359

cause de la verdure perpétuelle dont il est couvert. Elles sont appellées par les Portugais, *les Isles vertes*, soit par contraction, soit à cause de l'herbe verte dont elles sont environnées. C'est en effet une chose très-singuliere que cette abondance d'herbe, dont l'Océan est couvert dans cet endroit : ce qui est d'autant plus étonnant que cette partie de la Mer est à plus de cent cinquante lieues des Côtes de l'Afrique, & qu'elle n'a pas de fond. Cette herbe, que l'on appelle *Sargasse*, ressemble au cresson d'eau, & son fruit à la groseille : elle est si épaisse en quantité d'endroits, qu'elle présente comme un grand nombre d'Isles flottantes.

Les Isles du Cap Verd sont au nombre de dix, entre le quinzisième & le dix-huitième degré de latitude : leur longitude est entre le trois cens cinquante-deuxième, & le trois cens cinquante cinquième degré. Les Portugais les découvrirent en 1460. Voici leurs noms & leur situation. Les Isles de *Sal* ou de *Sel*, *Bonavista*, ou *Bonne-viste*, & *Mayo* ou de *May*, sont à l'Est, du Nord au Sud : *San-Jago*, *Fuego* ou *Fogo* & *Brava*, au Sud, de l'Est à l'Ouest : *Saint-Nicolas*, *Saint-Vincent*, *Sainte-Lucie*, & *Saint-Antoine*, au Nord-Ouest sur la même ligne, du Sud-Est au Nord-Ouest. La situation de ces Isles est très-favorable pour le rafraîchissement des Vaisseaux, qui vont en Guinée & aux Indes Orientales, sur-tout pour les Portugais.

L'air y est chaud & mal-sain. Le terroir de plusieurs de ces Isles est pierreux & stérile, sur-tout celui de *Sal*, de *Bonavista* & de *Mayo*. *Sal* a un grand nombre de chevaux sauvages : *Mayo*, outre les chevaux, a quantité de chèvres & du sel en abondance. Les autres Isles sont beaucoup plus fertiles : elles produisent du ris, du maïs, des bananes, des limons, des citrons, des oranges, des grenades, des noix, des cocos, des figues &

des melons : on y trouve aussi du coton & des cannes à sucre. Les chèvres y donnent souvent trois fois dans une année trois ou quatre chevreaux à la fois.

Il y a aussi quantité de poules, de faisans & de pigeons qui s'y sont extrêmement multipliés après y avoir été apportés par les Portugais : les cailles, les ramiers & les poules d'inde y sont à grand marché, & les lapins en très-grande abondance. On y prend un si grand nombre de tortues, que plusieurs Vaisseaux s'en chargent tous les ans, & les font pour les transporter en Amérique.

Le plus grand commerce de ces Isles consiste dans le sel & les peaux de chèvres qu'on y prépare parfaitement bien.

La plus grande & la plus peuplée de ces Isles est *San-Jago*, ou *Saint-Jacques*, appelée ainsi à cause qu'elle fut découverte le premier de Mai, jour de la Fête de S. Jacques.

*RIBEIRA*, Capitale. Le Gouverneur pour le Roi de Portugal y réside : elle est aussi le siège d'un Evêque suffragant de Lisbonne.

Les autres Isles les plus remarquables du Cap Verd, sont :

L'Isle de *Bonne-viste*, ou *Bonne-vüe*, au Nord-Est de la précédente. Elle présente la plus belle perspective, par ses Montagnes blanches qui se font appercevoir de fort loin ; & c'est ce qui lui a fait donner le nom qu'elle porte.

L'Isle *Brava*, au Sud-Ouest de *San-Jago*, est inhabitée, parcequ'elle est fort mal-saine. Les chèvres y ont tous les mois une portée, ce qui produit une grande quantité de peaux. Elle rapporte de bons fruits, & a quelques fontaines de fort bonne eau, où les Vaisseaux qui y passent en vont faire provision pour l'ordinaire.

L'Isle de *Saint-Antoine*, qui est la plus occidentale, vers le Nord, a deux Montagnes qui ne

sont

sont gu

§. IV.

Elles  
née, ve  
les ma  
parcequ  
mes de  
comme

Ces I  
*Saint-T*  
*Po*, au  
*Saint-T*

1. L'

Ligne :  
1405. le  
quantité  
est très-r  
à peine j  
arrivé q  
tieres qu  
transport  
Congo p  
propres à

*Pavo*  
une Fort  
suffragan  
lequel or  
& noirs,  
ceux qui  
à s'accor  
celle du  
culiers, f  
tes de pl  
2000. bla  
tugais, E  
monde y

Tom

ISLES D'AFRIQUE. 361

Sont guères moins hautes que le Pic de Ténériffe.

§. IV. De l'Isle de Saint-Thomas, & des Isles voisines.

Elles sont situées près & au Sud-Est de la Guinée, vers le Congo. Les Portugais en sont aussi les maîtres, & ces Isles leur sont importantes, parcequ'elles leur procurent l'entrée des Royaumes de Benin & de Congo où ils font un grand commerce.

Ces Isles sont au nombre de quatre, sçavoir : *Saint-Thomas*, l'Isle du Prince, & celle de *Fernand-Po*, au Nord-Est, & *Annobon*, au Sud-Ouest de Saint-Thomas.

1. L'Isle de *Saint-Thomas* est située sous la Ligne : elle fut découverte par les Portugais en 1485. le jour de S. Thomas. Elle produit une quantité prodigieuse de sucre. L'air qu'on y respire est très-mal-sain pour les Européens, qui y vivent à peine jusqu'à cinquante ans : il est plusieurs fois arrivé que la mort y a enlevé des garnisons entières que les Portugais y avoient envoyées. Ils y transportent tous les ans des esclaves Nègres du Congo pour leurs travaux, parcequ'ils sont plus propres à supporter l'intempérie de l'air.

*PAVOAÇAN*, Capitale. Cette Ville a un Port & une Forteresse : elle est la résidence d'un Evêque suffragant de Lisbonne, & a un Chapitre dans lequel on voit des Chanoines blancs, mulâtres & noirs, ce qui forme une bigarrure à laquelle ceux qui arrivent dans cette Isle ont de la peine à s'accoutumer. Toutes les maisons, excepté celle du Gouverneur & de quatre ou cinq particuliers, sont de bois, à deux étages, & couvertes de planches. Les Habitans sont au nombre de 2000. blancs, hommes, femmes & enfans, Portugais, Espagnols, François & Italiens, tout le monde y étant bien venu, en prêtant le serment

362 GEOGRAPHIE MODERNE.

de fidélité au Roi de Portugal , & vivant selon les loix du Pays.

2. L'Isle du Prince , au Nord-Est de la précédente , fut ainsi appellée en 1471. parcequ'on en donna les revenus au Prince Royal de Portugal. Le terroir en est assez fertile. On y compte deux cens maisons , & elle est habitée par quarante Portugais & trois mille Esclaves.

3. L'Isle de *Fernand Po* , encore plus au Nord-Est , & près des côtes de Benin. Elle a environ quatre à cinq lieues de long sur deux de large. Le seul bon endroit pour mouiller est la bande du Nord , où sont trois Bayes , dont la meilleure est celle de Cumberland. Cette Isle produit une grande quantité de toute sorte de plantes , beaucoup de chèvres sauvages , de veaux & de lions marins. Ces derniers ont depuis douze jusqu'à vingt pieds de long , & depuis huit jusqu'à quinze de circonférence : ils sont si gras qu'on en tire quelquefois cinq cens pintes d'huile ; leur chair est bonne à manger. On trouve aussi près de cette Isle beaucoup de morues , & différens poissons.

4. L'Isle *Annobon* est au Sud-Ouest de Saint-Thomas. Elle fut ainsi nommée par les Portugais , qui en firent la découverte le premier jour de l'an 1526. Elle n'a qu'environ six lieues de tour , & on y compte à peine cent maisons. On y trouve beaucoup de crocodiles.

Les Isles de *Saint-Mathieu* & de l'*Ascension* sont bien plus à l'Ouest que les précédentes. Il ya dans la premiere quelques Portugais ; & les Vaisseaux qui passent par-là , s'y arrêtent quelques jours pour s'y rafraichir. La seconde n'a aussi que peu d'habitans : les Portugais y séjournent ordinairement , à leur retour des Indes Orientales.

Elle  
au Mid  
éloigné  
rance :  
Lorsque  
la trouve  
tes. Un  
y aborda  
fixer. Il  
des lievr  
sont telle  
ve une q  
mes qui y  
bien que  
qu'il y pla  
dès qu'un  
cette Isle.  
Cela ne f  
seaux qui f  
à l'Isle Sai  
page. Les  
tité de Va  
Hôpital p  
mais ils ne  
blir. Les H  
les Portug  
tions se dis  
Anglois s'e  
construit un  
le nom de S  
autres Nati  
Elle est auj  
que le Cap  
landois , ou

## ISLES D'AFRIQUE. 363.

## S. V. De l'Isle Sainte-Hélène.

Elle est environ à quatre cens lieues des terres, au Midi de l'Isle de Saint-Matthieu, également éloignée de la Guinée & du Cap de Bonne-Espérance : elle appartient aujourd'hui aux Anglois. Lorsque les Portugais la découvrirent en 1510. ils la trouverent inculte, n'ayant ni habitans, ni bêtes. Un Marchand, après un long voyage sur mer, y aborda : fatigué de ses courses, il voulut s'y fixer. Il y fit descendre des vaches, des brebis, des lièvres, des poulets & des pigeons, qui s'y sont tellement multipliés depuis, qu'il s'y en trouve une quantité prodigieuse. Il y sema des légumes qui y vinrent en très-grande abondance, aussi bien que les orangers & les autres arbres fruitiers qu'il y planta. L'air qu'on y respire est si sain, que dès qu'un matelot malade est mis à terre dans cette Isle, sa santé est rétablie en fort peu de jours. Cela ne fut pas plutôt connu, que tous les Vaisseaux qui faisoient route de ce côté-là, aborderent à l'Isle Sainte-Hélène, pour rafraîchir leur équipage. Les Portugais charmés d'y voir arriver quantité de Vaisseaux, y firent construire un Fort & un Hôpital pour toutes les Nations Européennes; mais ils ne permirent à aucun étranger de s'y établir. Les Hollandois tenterent de s'en emparer sur les Portugais; mais pendant que ces deux Nations se disputoient la possession de cette Isle, les Anglois s'en rendirent maîtres en 1673. Ils y ont construit un nouveau Fort, auquel ils ont donné le nom de *Saint-James*; & ils laissent toujours aux autres Nations la liberté d'aborder dans cette Isle. Elle est aujourd'hui aussi importante pour eux, que le Cap de Bonne-Espérance l'est pour les Hollandois, ou Sofala pour les Portugais.



## CINQUIÈME PARTIE.

*De l'Amérique.*

**L'**AMÉRIQUE est un vaste Continent, qui, à l'Orient, est baigné par la Mer du Nord, & à l'Occident par la Mer du Sud, ou Pacifique (a) : au Nord, il est borné vers le soixante-cinquième degré de latitude septentrionale par un Pays dont on ne connoît pas les limites, & qu'on met parmi les Terres Arctiques : au Midi, il a le détroit de *Magellan* & la Terre de *Feu*.

Sa longitude est entre le deux cent cinquantième degré, & le trois cent quarante-cinquième : sa latitude septentrionale s'étend jusqu'au-delà du soixante-cinquième degré, & sa latitude méridionale jusqu'au cinquante-cinquième degré environ : ainsi elle a près de cent degrés de largeur, mais d'une façon fort inégale, & environ cent vingt de longueur.

L'Amérique a reçu son nom d'*Améric Vespuce*, Florentin. Cet aventurier s'étant mis en qualité de Marchand, ou de simple passager sur une Flotte qui partit en 1499. & n'ayant guères vû que les

(a) Cette Mer a été appellée *Pacifique* par *Magellan*, parcequ'il n'y essuya aucune tempête pendant l'espace de près de quatre mois qu'il y voga. Mais, à parler exactement, elle ne doit être appellée *Mer du Sud* qu'entre les Tropiques, & ce nom ne lui convient point vers les Terres Arctiques & Antarctiques. Celui de *Mer Pacifique* lui convient encore moins vers ces mêmes endroits, puisque les Russes, vers les Terres Arctiques, y ont éprouvé de violentes tempêtes. Il semble que le nom de *Grande Mer* lui seroit bien plus propre, comme l'a observé *M. Buache* dans ses *Considérations*, &c.

pays o  
Relati  
couver  
homme  
que. O  
qu'elle  
On lui  
le nom  
des Ind  
rope, a  
Il paroît  
d'*Indes*  
de l'or,  
précieu  
les véri  
une autr  
Ptolome  
l'Orient  
dans l'a  
couchan  
le tour d  
donné à  
encore p  
*Indes*.

C'est t  
l'Amériq  
paroît le  
tems les  
de l'Euro  
grande t  
l'Océan  
& la repr  
l'Europe.  
terre à l'  
séparée d  
peuples s  
nent con  
mieux dé

pays où Colomb avoit été avant lui, publia des Relations dans lesquelles il prétendoit avoir découvert la terre-ferme, & ravit ainsi à ce grand homme la gloire de donner son nom à l'Amérique. On l'appelle aussi *Nouveau Monde*, parce qu'elle n'a été découverte que depuis 264. ans. On lui donne encore, mais fort improprement, le nom d'*Indes Occidentales*, pour la distinguer des *Indes Orientales*, qui sont à l'Orient de l'Europe, au lieu que l'Amérique est à son Occident. Il paroît que la raison qui lui a fait donner le nom d'*Indes*, est que les Européens y vont chercher de l'or, de l'argent & d'autres choses rares & précieuses, semblables à celles que produisent les véritables Indes. On peut encore en donner une autre raison, qui a sa probabilité. C'est que Ptolomée, n'ayant pas terminé l'Asie du côté de l'Orient, Colomb crut que ses côtes s'étendoient dans l'autre Hémisphère, & que cinglant au couchant, il les trouveroit plutôt qu'en faisant le tour de l'Afrique. Nous avons déjà dit qu'on a donné à ce pays, depuis quelque-tems, un nom encore plus impropre, sçavoir, celui de *Petites Indes*.

C'est une question fort difficile à décider, si l'Amérique a été connue des Anciens. Ce qui paroît le plus vraisemblable, c'est que dans les tems les plus reculés de l'Antiquité, les Habitans de l'Europe & de l'Asie ont eu quelque idée d'une grande terre peu connue pour eux au-delà de l'Océan Atlantique. Platon l'appelle l'*Ile d'Atlas*, & la représente comme plus grande que l'Asie & l'Europe. Manilius (1. *Astronom.*) parle d'une terre à l'Occident de l'Afrique & de l'Europe, séparée de notre Continent par la Mer, & où les peuples sont Antipodes par rapport au Continent connu alors. Il semble qu'il ne pouvoit mieux désigner l'Amérique. On lit aussi dans

Diodore de Sicile un fait remarquable , au sujet de la question que nous examinons. Cet Historien rapporte que des Pilotes Phéniciens furent jettés par la tempête dans une grande Isle fertile vis-à-vis l'Afrique , où coulent de grands Fleuves ; mais cette Isle pourroit bien n'être que la principale des Isles Canaries. Quoi qu'il en soit de cette question , que nous n'entreprenons pas de résoudre , on ne peut douter que la connoissance de l'Amérique , si elle a existé chez les Anciens , ne se fût entièrement perdue ; puisque le Pape Zacharie , au huitième siècle , condamna comme hérétique un saint & sçavant Evêque de Saltzbourg nommé Virgile , pour avoir soutenu qu'il y avoit des Antipodes. Ce ne fut que sur la fin du quinziesme siècle que *Christophe Colomb* , Génois , cherchant une voie abrégée pour parvenir aux Indes , & encouragé par quelques expériences récentes , dont on peut lire le détail dans l'Histoire générale des Voyages , Tom. 12. crut l'avoir trouvée en faisant route , à l'aide de la boussole , au travers de l'Océan occidental. Il proposa en vain son projet aux Génois ses compatriotes , au Roi d'Angleterre Henri VII. & à Jean II. Roi de Portugal : il ne fut écouté que par Ferdinand le Catholique , Roi d'Aragon , qui voulut bien , à la priere de la Reine Isabelle son épouse , risquer dix-sept mille ducats & trois petits vaisseaux pour cette entreprise , qui lui a rapporté & à ses successeurs des richesses immenses. Colomb partit l'an 1492. de Palos en Andalousie , avec le titre d'Amiral & de Viceroy des Pays qu'il découvreroit ; & après une navigation d'un peu plus de deux mois , il aborda heureusement à l'Isle de *Guanahani* , une des *Lucayes* , qu'il appella *Saint-Sauveur* , parceque Dieu lui avoit conservé la vie par cette découverte ; car son équipage ennuyé de la navigation , avoit con-

juré sa  
Isles, e  
mingue  
Alexan  
toutes l  
dent à  
Cap Ve  
sur la M  
conquê  
gais, q  
accordé  
à décou  
tens de  
vinrent  
à l'Occi  
démarch  
la Bulle  
par M. l  
longitud

Il est p  
sçavoir,  
ment ils  
effet ne p  
est certai  
Russiens  
sie vers l  
Amérique  
cette par  
ressembla  
tans de c  
& que le  
ces Peupl  
ce Pays ,  
portion d  
Enfin le p  
étoit le p  
verte.

L'Amér

juré sa perte. Il découvrit ensuite plusieurs autres Isles, entr'autres, celles de Cuba & de Saint-Domingue. Un si heureux succès engagea le Pape Alexandre VI. en 1493. à accorder à Ferdinand toutes les Isles que l'on découvroit vers l'Occident à cent lieues au-delà des Isles Açores & du Cap Verd : il marqua en cet endroit une ligne sur la Mappede-Monde. C'étoit pour distinguer les conquêtes des Espagnols, de celles des Portugais, que ce Pape marqua cette ligne : il avoit accordé à ces derniers tous les Pays découverts ou à découvrir vers l'Orient. Les Portugais mécontents de ce partage, après de vives disputes, convinrent avec les Espagnols d'une autre ligne plus à l'Occident. C'est ce que l'on appelle *ligne de démarcation* selon, c'est-à-dire, relativement à la Bulle d'Alexandre VI. Cette ligne est fixée par M. Delisle au trois cens trentième degré de longitude.

Il est plus aisé de se décider sur un autre point, sçavoir, d'où sont venus les Américains, & comment ils ont passé dans cette terre. Ce passage en effet ne paroît plus difficile à concevoir, puisqu'il est certain aujourd'hui par différens voyages des Russiens, que l'Amérique est très-voisine de l'Asie vers le Nord-Est. Ce qui confirme que l'Amérique a été peuplée par des hommes venus de cette partie de l'Asie, c'est qu'il y a une grande ressemblance entre la maniere de vivre des Habitans de cette contrée, & celle des Américains ; & que le maïs qui étoit le seul grain dont ussoient ces Peuples quand les Espagnols arriverent en ce Pays, est la principale production de cette portion de l'Asie dont nous venons de parler. Enfin le côté de l'Amérique qui regarde l'Asie étoit le plus peuplé, quand on en fit la découverte.

L'Amérique étant située sous trois Zones diffé-

rentes, la Torride & les deux Tempérées, la nature du climat y est aussi fort différente. Au milieu l'air y est très-chaud; aux extrémités septentrionales & méridionales, il est très-froid: dans le reste du pays, il est tempéré, & à peu près semblable à celui de l'Europe, au moins dans la partie septentrionale.

Le terroir n'y est pas non plus le même. En général il est fort fertile, & produit abondamment tout ce qui est nécessaire à la vie. On y recueille quantité d'excellens fruits inconnus en Europe. On y trouve aussi beaucoup d'espèces d'animaux terrestres & volatiles différens des nôtres. Mais ce qui a sur-tout attiré les Européens dans cette région, ce sont ces mines si riches d'or & d'argent.

Les Américains en général sont un peu basanés, agiles & robustes, assez ingénieux, comme il paroît en ce qu'on a trouvé parmi eux des Républiques & des Royaumes bien policés, & plusieurs inventions utiles; mais fourbes & vindicatifs. Ils sont idolâtres, excepté ceux qui suivent la Religion des Espagnols, ou celle des autres Nations auxquelles ils ont été obligés de se soumettre. Les Idolâtres ont une connoissance confuse d'un Dieu qui a créé le monde, & d'un esprit malin qui les tourmente, à ce qu'ils disent: il y en a qui adorent le Soleil & la Lune. Ceux qui ont quelque commerce avec les Européens, se sont un peu humanisés: les autres sont sauvages & cruels; quelques-uns même mangent de la chair humaine, plus par amour de la vengeance que par le gout qu'ils y trouvent. Les uns se parent des plumes de divers oiseaux, d'autres se couvrent de peaux de bêtes: il y en a qui se peignent le corps de différentes couleurs; quelques-uns vont presque tout nus. Leurs armes ordinaires sont l'arc, la flèche & une espèce de massue.

Il s'en tr  
des Euro

Il y a  
celles du  
dues.

On y d  
les Euro

c'est-à-d  
& d'une

d'un Eu  
nomme l

d'Afrique  
L'Amé

de Sainz  
Terreneu

lequel se

On y t  
Breton, à

le Cap de  
& le Cap

fil.

On y c  
bles, don

çavoir:

La Riv  
dans le P

dionale d  
la Mer en

plus gran  
se à près

La Riv  
Elle pren

de la Plat  
Paraguay

à Buenos  
dionale.

Les deu

DE L'AMÉRIQUE. 369

Il s'en trouve cependant parmi eux qui ont appris des Européens à se servir d'armes à feu.

Il y a en Amérique plusieurs Langues : mais celles du Mexique & du Pérou sont les plus étendues.

On y distingue cinq sortes d'Habitans ; sçavoir, les Européens qui s'y sont établis, les *Métiis*, c'est-à-dire, ceux qui sont nés d'un Américain & d'une Européenne, ou d'une Américaine & d'un Européen, les Naturels du pays, qu'on nomme Indiens, les Nègres qu'on y transporte d'Afrique, & les Mulâtres.

L'Amérique a deux principaux Golphes : celui de *Saint-Laurent*, au Nord-Est, entre l'Isle de *Terreneuve* & l'*Acadie*, & celui du *Mexique*, dans lequel se jette la Riviere de *Mississipi*.

On y trouve aussi trois Caps célèbres, le *Cap Breton*, à l'entrée du Golphe de *Saint-Laurent*, le *Cap de la Floride*, dans le Golphe du *Mexique*, & le *Cap de Saint-Augustin*, sur la Côte du *Brésil*.

On y compte quatre Rivieres très-considérables, dont deux dans l'Amérique méridionale ; sçavoir :

La Riviere des *Amazones*, qui prend sa source dans le *Pérou*, traverse toute l'Amérique méridionale d'Occident en Orient, & se jette dans la Mer entre la Terre-ferme & le *Brésil*. C'est la plus grande Riviere du Monde : on prétend qu'elle a près de douze cens lieues de cours.

La Riviere de la *Plata*, c'est-à-dire, d'argent. Elle prend sa source au *Pérou*, près de la Ville de la *Plata*, & après avoir reçu les Rivieres de *Paraguay* & de *Parana*, elle se jette dans la Mer à *Buenos-aires*, au Sud-Est de l'Amérique méridionale.

Les deux Rivieres de l'Amérique septentrionale

font, celle de *Saint-Laurent*, ou de *Canada*, & celle de *Mississipi*.

La première traverse le Canada du Sud-Ouest au Nord-Est, passe à *Quebec*, Capitale du Canada, & se jette dans le Golphe de *Saint-Laurent*.

La Rivière de *Mississipi* coule du Septentrion au Midi, & se jette dans le Golphe du Mexique.

Dans cette même partie de l'Amérique au Nord, on trouve cinq grands Lacs : le Lac *Supérieur*, le Lac *Michigan*, le Lac *Huron*, le Lac *Erié*, & le Lac *Ontario*. Ces cinq Lacs se rendent les uns dans les autres, & ensuite dans la Rivière de *Saint-Laurent*. L'*Erié* se décharge dans celui d'*Ontario*, après avoir fait une nappe d'eau qui descend de très-haut ; c'est ce qu'on appelle le *Saut de Niagara*.

Les chaînes de Montagnes les plus considérables de l'Amérique se trouvent dans l'Amérique méridionale : ce sont celles que l'on nomme la *Cordelière*, ou les *Andes*, dans le Pérou & le Chili, & les *Cordilières* du Brésil. Les premières commencent à l'Isthme de *Panama*, & finissent quinze cens lieues plus loin au Détroit de *Magellan*. Ce sont les plus hautes Montagnes de la terre.

Les *Cordilières* du Brésil forment une chaîne de Montagnes qui traverse toute la partie septentrionale de cette vaste région, & ensuite s'étend le long de la partie orientale.

La nature elle-même semble avoir partagé l'Amérique en deux grandes portions, la septentrionale & la méridionale : elles sont jointes par l'Isthme de *Panama* ; ainsi nous ne pouvons mieux faire que de suivre cette division, célèbre parmi les Géographes.

D

---

O N en  
Nouvel  
Louisian  
Est & au  
tend de  
Mississip  
que, ou  
Sud: 5. l  
velle Es  
les Déco  
ces sept  
sçavoir,  
& les gr  
mieres s  
& les se

---

I L par  
I nom  
Canada  
deux Co  
Colonie

Ce Pa  
Vingt an  
zan, Flo

---

CHAPITRE I.

*De l'Amérique septentrionale.*

**O**N peut diviser l'Amérique septentrionale en sept principales parties, qui sont : 1. la Nouvelle France, qui comprend le Canada & la Louisiane : 2. les Possessions Angloises, au Sud-Est & au Nord du Canada : 3. la Floride, qui s'étend depuis la Caroline jusque vers le Fleuve Mississipi, en forme de presqu'Isle : 4. le Mexique, ou la Nouvelle Espagne, à l'Ouest & au Sud : 5. le Nouveau Mexique, au Nord de la Nouvelle Espagne : 6. la Californie : 7. les Nouvelles Découvertes faites à l'Ouest du Canada. A ces sept parties il faut ajouter plusieurs Isles ; sçavoir, les Lucayes, au Sud-Est de la Floride, & les grandes & petites Antilles, dont les premières sont vers l'entrée du Golphe du Mexique, & les secondes à leur Sud-Est.

---

ARTICLE I.

*De la Nouvelle France.*

**I**L paroît assez convenable de renfermer sous le nom de *Nouvelle France*, non-seulement le Canada, mais encore la Louisiane, puisque ces deux Contrées sont également occupées par des Colonies Françoises.

§. 1. *Du Canada.*

Ce Pays fut découvert par les François en 1504. Vingt ans après François I. y envoya Jean Verazzan, Florentin, qui en prit possession au nom de



ce Prince, & lui donna le nom de *Nouvelle France*. Après la mort de Verazzan, qui fut pris & mangé par les Sauvages, Jacques Cartier de Saint-Malo entra plus avant dans ce Pays, en 1535. en remontant le Fleuve de S. Laurent, & s'avança jusqu'à Montréal.

Quoique cette Contrée soit située au milieu de la Zone tempérée, l'air y est néanmoins froid. Les Forêts & le grand nombre de Lacs qu'on y rencontre en sont la vraie cause, aussi-bien que des brouillards & des neiges qui y durent depuis Novembre jusqu'en Avril. La terre cependant y est assez fertile, & le bled y vient fort bien. On y trouve quelques mines de fer & de cuivre, & diverses espèces d'animaux, comme des ours, des élans, des cerfs, des loutres, des martres, & des castors (a), qui sont, avec les grains, les bois de construction, la pêche de la morue & d'autres poissons, la plus grande richesse du Pays, par le commerce qu'on fait de ces différentes choses.

On divise le Canada en trois Provinces; la *Gaspésie*, à l'Orient du Fleuve de Saint-Laurent, le *Canada propre*\*, au Sud-Ouest de la *Gaspésie*, & le *Saguenay*\*, à l'Occident.

QUEBEC, *Eveché*, sur la Rivière de Saint-Laurent, est la *Capitale* du Canada, ou Nouvelle-France, & en particulier du Saguenay. C'est une

(a) Les Castors sont des animaux amphibies, c'est-à-dire, qui vivent également sur terre & dans l'eau. Il y a parmi eux une sorte de société & de république. Ils travaillent de concert à se bâtir des cabanes à deux étages au bord des Lacs & des Rivières: ils y amassent leurs provisions qui consistent dans les feuilles & les écorces d'arbres dont ils se nourrissent. Ils se servent de leur queue comme de truelle pour bâtir leurs maisons: ils ont la précaution de se retirer dans le second étage, lorsque l'eau & la glace ont occupé le bas. C'est avec le poil de cet animal qu'on fait les chapeaux de Castor, &c.

Ville n  
basse. L  
sur la F  
vaste P  
peuplée  
Citadel  
ce résid  
Maison  
Jésuites

Moni

MON

de Saint  
tifiée &  
castors &  
ce de P

LES T  
réal.

Les a  
vages, c  
*Algonqu*  
rons son  
eu de fr  
depuis q  
On a fai

*Chambli*  
*zenac*, or

Ontario

Laurent

& Ontar

& Lieute

a détruit

les Angl

le premi

même no

le troisié

toient à

merce de

François

## DE LA NOUVELLE FRANCE. 373

Ville médiocrement grande, divisée en haute & basse. La haute est située sur un rocher, & la basse sur la Riviere de Saint-Laurent, qui y forme un vaste Port & très-profond. Elle est d'ailleurs fort peuplée, bien bâtie, & défendue par une bonne Citadelle, où le Gouverneur de la Nouvelle France réside. Il y a un Conseil Souverain, plusieurs Maisons religieuses, & un assez beau Collège de Jésuites.

*Montréal*, Isle au-dessous de Quebec.

MONTREAL, ou VILLE-MARIE, sur le Fleuve de Saint-Laurent, *Capitale*. Cette Ville est fortifiée & très-commerçante, sur-tout en peaux de castors & d'ours. MM. du Séminaire de S. Sulpice de Paris en sont Seigneurs.

LES TROIS RIVIERES, entre Quebec & Montréal.

Les anciens Habitans du Canada sont des Sauvages, dont les plus connus sont les *Iroquois*, les *Algonquins* & les *Hurons*. Les *Iroquois* & les *Hurons* sont cruels & vindicatifs. Les François ont eu de fréquentes guerres avec les premiers; mais depuis quelque tems, ils vivent en paix avec eux. On a fait pour les contenir trois Forts: celui de *Chambli*, à l'Orient de Montréal; celui de *Fronzenac*, ou de *Cataracoui*, vers l'endroit où le Lac Ontario se décharge dans le Fleuve de Saint-Laurent; & celui de *Niagara* entre les Lacs Erié & Ontario. Le Marquis de Vaudreuil Gouverneur & Lieutenant Général de la Nouvelle France, a détruit entierement en 1756. trois Forts que les Anglois avoient construit sur le Lac Ontario, le premier nommé *Ontario*, sur la Riviere de même nom, le second de *Choueguen*, ou *Oswego*, le troisième le Fort *Georges*. Ces Forts les mettoient à portée non-seulement d'envahir le commerce des Lacs qui avoit toujours appartenu aux François, mais encore de couper par le centre

même de la Colonie de Canada, la communication des postes qui en dépendent. On leur a tué 150. hommes, pris plus des 1600. dont 80. Officiers. Ils ont perdu en cette occasion 7. bâtimens de guerre, 200. bâtimens de transport, 55. pièces de canon, 14. mortiers, 47. pierriers, grande quantité de boulets, bombes, balles & poudre, & un amas considérable de vivres.

On peut joindre au Canada, les Découvertes faites vers 1738. par des Officiers François sous les ordres de M. le Comte de Maurepas, à l'Ouest du Lac Supérieur & au-dessus du Mississipi; parcequ'elles font partie du Gouvernement du Canada. Elles consistent dans une suite de Rivieres & de Lacs qui font espérer, dit M. Buache, dans ses *Considérations Géographiques*, p. 39. qu'on pourra bientôt parvenir de ce côté-là, près de la Mer de l'Ouest, (& ainsi à la Mer du Sud.) On bâti sur ces Lacs plusieurs Forts, & fait six établissemens, dont le plus éloigné à l'Ouest est distant du Lac Supérieur d'environ trois cens lieues. Les Forts sont, d'Orient en Occident, le *Fort Saint-Pierre*, sur le Lac *Tecamamiouen*, ou de la Pluye; le *Fort Saint-Charles*, sur le Lac *Minittic*, ou des Bois; le *Fort Maurepas*, à l'Ouest du précédent; le *Fort la Reine*, sur la Riviere Saint-Charles, ou des *Affiniboils*, entre l'Isle aux Biches & l'Isle des Prairies, qui sont à son Nord; les Forts *Dauphin* & *Bourbon*, au Midi du Lac de même nom. Il faut consulter sur ce Pays la huitième Carte de M. Buache, qui est jointe à ses *Considérations Géographiques*.

### §. II. De la Louisiane.

Ce Pays est arrosé par le Fleuve de *Mississipi*, qui la traverse du Nord au Sud & se décharge dans le Golphe du Mexique. Ce Fleuve, nommé par les naturels du Pays *Meatchassipy*, qui si-

D  
gnifie à l  
le nom d  
aussi le F  
Lac du Br  
Oueft. D  
déjà trent  
cens lieu  
l'Est & à l  
ciples d  
des *Ouaba  
fouri*, la  
pelle *Roug  
font du Su  
de la *Bali  
dre l'entr  
quième d  
sur le Miss  
ple sauvag  
tion sauva  
gré de lat  
dans le Mi  
te-cinquier  
Il est bâti  
magasins,  
de Eglise d  
Les born  
font pas fix  
Mexique,  
prend, our  
vages, don  
*Affenipouels*  
les *Canis*, le  
ne, du nom  
elle a été d  
bert Cavellie  
fement en cl  
Cette embou  
M. d'Ybervi**

## DE LA NOUVELLE FRANCE. 375

gnifie à la lettre, le *Vieux Pere des Eaux*, a reçu le nom de *Mississipi* par corruption. On l'appelle aussi le *Fleuve Saint-Louis*. Sa source est vers le Lac du Brochet dans le Pays des Sioux, au Nord-Ouest. Depuis le *Sauv de Saint-Anoine*, où il a déjà trente brasses de profondeur, on compte huit cens lieues jusqu'à son embouchure. Il reçoit à l'Est & à l'Ouest plusieurs Rivieres, dont les principales du côté de l'Est sont celles des *Illinois* & des *Ouabachs*, &c. à l'Ouest le *Moingona*, le *Missouri*, la Riviere des *Acanfas* & celle qu'on appelle *Rouge*. On y a construit plusieurs Forts, qui sont du Sud au Nord le long du *Mississipi*: celui de la *Balife* à l'entrée du Fleuve, pour en défendre l'entrée; le Fort de *Rosalie* au trente-cinquième degré de latitude septentrionale, aussi sur le *Mississipi*, pour contenir les *Natchés*, peuple sauvage, le Fort des *Naquitoches*, autre Nation sauvage, sur la Riviere *Rouge*, au même degré de latitude, au-dessus de son embouchure dans le *Mississipi*; le Fort des *Illinois*, au quarante-cinquième degré de latitude sur le *Mississipi*. Il est bâti de pierres avec de belles casernes, des magasins, une garnison assez forte, & une grande Eglise desservie par les Jésuites.

Les bornes de la Louisiane, à l'Occident, ne sont pas fixées. Elle est située entre le Nouveau Mexique, le Canada & la Floride. Elle comprend, outre les *Illinois*, plusieurs Peuples sauvages, dont les principaux sont les *Affiniboils*, ou *Affenipouels*, les *Panis*, les *Padoucas*, les *Cansez*, les *Canis*, les *Chicachas*. On l'a nommée *Louisiane*, du nom de Louis XIV. sous le regne duquel elle a été découverte en 1685. par le sieur Robert Cavalier de la Salle, qui y périt malheureusement en cherchant l'embouchure du *Mississipi*. Cette embouchure ne fut trouvée qu'en 1699. par M. d'Yberville, Gentilhomme Canadien. Le Roi

céda en 1710. à M. Crozat le privilège exclusif du commerce de ce Pays pour seize ans; mais M. Crozat ayant remis son privilège à sa Majesté, elle accorda la propriété de la Louisiane en 1717. à la *Compagnie d'Occident*, qui a donné naissance à celle des *Indes*, ne s'en réservant que la foi & hommage. La Compagnie des Indes en fit une rétrocession au Roi en 1730. & en vertu de Lettres Patentes du 10. Avril de cette année, M. de Salmont en prit possession au nom de Sa Majesté.

La Louisiane est fertile en palmiers, en chênes, en chataigniers, en frênes, en muriers, &c. en maïs, en bled, & en toutes sortes de simples & de plantes inconnues en Europe pour la plupart. Elle produit aussi de très-bon ris, du seigle, de l'orge & de l'avoine. Tous les légumes qu'on y a portés d'Europe y réussissent mieux qu'en France, en les mettant toutefois dans un terrain qui leur convienne. On y pêche des esturgeons, des faumons, des truites, des brochets, des carpes, & différens autres poissons: les bois y sont remplis de bêtes fauves, comme cerfs, chevreuils, &c. Les oiseaux y sont en si grand nombre, qu'on n'en peut connoître les différentes espèces. Les plus remarquables sont: l'aigle, plus petit que celui des Alpes, mais bien plus beau, étant presque tout blanc, à l'exception de l'extrémité des plumes qui est noire; le dindon sauvage, qui est plus gros, plus beau & meilleur à manger que celui de France. Les faisans, les perdrix, les bécasses & les bécassines sont semblables aux nôtres, excepté que les trois dernières espèces ont la chair blanche & sans fumet. Les pigeons ramiers y sont en prodigieux nombre; & on y distingue trois espèces de canards sauvages, sans parler de plusieurs espèces d'oiseaux qui nous sont absolument inconnus. Il y a aussi dans la Louisiane

D  
beau cou  
pale no  
dont la  
nit beau  
au sain-  
ne que l  
pays n'es  
proportio  
semble à  
y voit de  
une espé  
& qu'on  
sont long  
se; mais  
même on

LA N  
Ville est  
chure du  
jettés en  
qui sont  
a un qui  
Quebec,  
filles & p  
aussi une  
de la Lou  
rendre la  
Procureur  
de beaux  
bre de ma

LA MO  
il porte a  
ville en a  
aussi const  
*Missipi*, au  
de son em  
Ouest de c

DE LA NOUVELLE FRANCE. 377

beaucoup de bœufs sauvages, qui font la principale nourriture des naturels du pays; & des ours dont la chair est très-bonne, très-saine, & fournit beaucoup de graisse qui n'est point inférieure au sain-doux des porcs, & de l'huile aussi bonne que la meilleure huile d'olive. Le tigre de ce pays n'est haut que d'un pied & demi, & long à proportion: il est rare; sa chair étant cuite ressemble à celle du veau, mais est moins fade. On y voit des couleuvres & des serpens, entr'autres, une espèce qui a comme des sonnettes à la queue, & qu'on appelle pour cela *Serpens-sonnettes*. Ils sont longs & gros, & leur morsure est dangereuse; mais on en trouve le remede dans les bois même où ils se retirent.

LA NOUVELLE ORLEANS, *Capitale*. Cette Ville est à près de quarante lieues de l'embouchure du Mississipi. Les fondemens en ont été jetés en 1717. & on y a établi des Capucins, qui font les fonctions de Curés, & dont il y en a un qui est Vicaire Général de l'Evêque de Quebec, & des Ursulines pour l'éducation des filles & pour servir l'Hôpital. Les Jésuites y ont aussi une habitation. Le Commandant général de la Louisiane y réside. Il y a un Conseil pour rendre la Justice, composé d'un Intendant, un Procureur du Roi, & six Conseillers. On y voit de beaux bâtimens faits de briques, & grand nombre de maisons de 4. à 5. étages.

LA MOBILE\*, *Fort*, sur la Riviere de ce nom: il porte aussi le nom de *Fort Condé*. M. d'Yberville en a jeté les fondemens en 1710. il a fait aussi construire deux autres Forts; celui de *Mississipi*, au bord du Fleuve de même nom au-dessus de son embouchure, & celui de *Biloxi*, au Sud-Ouest de ce premier.

## ARTICLE II.

*Des Possessions Angloises.*

**N**ous renfermons sous ce nom, non-seulement la *Nouvelle Angleterre*, & tout ce que les Anglois possèdent au Sud-Est du Canada, & le long de la Mer du Nord, depuis l'*Acadie* jusqu'à la *Caroline* inclusivement, mais encore une vaste Contrée, au Nord du Canada, & qui comprend les environs de la Baye d'*Hudson*, où les Anglois ont divers établissemens.

La *Nouvelle Angleterre* contient huit Provinces du Nord au Sud, ce sont: 1. l'*Acadie*, ou *Nouvelle Ecosse*: 2. la *Nouvelle Angletierre propre*: 3. la *Nouvelle Yorck*: 4. le *Nouveau Jersey*: 5. la *Pensilvanie*: 6. le *Mariland*: 7. la *Virginie*: 8. la *Caroline*, qui s'étend vers le Midi jusqu'à la *Floride*.

1. L'*Acadie*, est la partie méridionale d'une Presqu'Isle, située au Midi de la Baye Françoisé: elle s'étend depuis le Cap *Canceau* jusqu'au Cap de *Sable*, environ quatre-vingt lieues Nord-Est & Sud-Ouest, & depuis le Cap de *Sable* jusqu'au Cap *Fourchu*, dix-huit à dix-neuf lieues Nord & Sud. Ce Pays est fertile en bled, en fruits & légumes; la chasse & la pêche y sont abondantes. Par le *Traité d'Utrecht* la France a cédé l'*Acadie* à l'*Angleterre* avec la Ville de *Port-Royal* & sa Banlieue, qui n'a jamais fait partie de l'*Acadie*. Les François sont les premiers Européens qui se soient établis dans l'*Acadie*.

**PORT-ROYAL**, ou **ANNAPOLIS-ROYALE**, ainsi appelée depuis la cession qui en a été faite par le *Traité d'Utrecht*, à la Reine Anne, avec l'*Acadie*, que les Anglois ont nommée *Nouvelle Ecosse*.

2. La  
est très-  
mais, m  
est très-  
rempli d  
perdrix,  
sont en g  
Sauvages  
martres &  
peu de c  
Pays suiv  
BOSTO  
sidence d  
Universit  
du comm  
tous les a  
terre.

3. La N  
vant aux  
nom de  
qui ils l'o  
l'Amérique  
le Yorck.

NEW-Y  
Hudson,  
s'appelloi  
est grande  
on trouve  
il s'appell

Vis-à-v  
ou l'Isle-l  
aux Angl

4. Le N  
la *Nouvel*  
fé les Sué  
Pays aux

CHRIST  
'Aujourd'

POSSESSIONS ANGLOISES. 379

2. *La Nouvelle Angleterre propre*. Son terroir est très-fertile, & produit non-seulement du maïs, mais encore du bled d'Europe: la mer y est très-poissonneuse; & l'intérieur du pays est rempli de divers oiseaux, comme coqs d'inde, perdrix, pigeons, oyes, cannes, &c. les cerfs y sont en grand nombre. On y fait trafic avec les Sauvages de peaux de castors, de loutres, de martres & de renards noirs, qu'ils donnent pour peu de chose: il en est à peu près de même des Pays suivans.

**BOSTON**, *Capitale*. C'est une grande Ville, résidence du Gouverneur, bien bâtie, qui a une *Université*, & un excellent *Port*. Elle est le centre du commerce des Colonies Angloises: il en part tous les ans des flottes nombreuses pour l'Angleterre.

3. *La Nouvelle Yorck*. Elle appartenoit ci-devant aux Hollandois, qui lui avoient donné le nom de *Nouvelle Hollande*: mais les Anglois à qui ils l'ont cédée en 1666. pour Surinam dans l'Amérique méridionale, l'ont nommée *Nouvelle Yorck*.

**NEW-YORCK** \*, *Capitale*, sur la Riviere de *Hudson*, & dans l'Isle *Mahanatan*. Cette Ville s'appelloit autrefois la *Nouvelle Amsterdam*: elle est grande & bien bâtie. En remontant la Riviere, on trouve un Fort considérable, nommé *Albany*: il s'appelloit ci-devant le *Fort Orange*.

Vis-à-vis de la Nouvelle Yorck est *Long-Island*, ou l'Isle-longue. Cette Isle qui appartient aussi aux Anglois, est délicieuse & bien peuplée.

4. *Le Nouveau Jersey*, qui s'appelloit ci-devant la *Nouvelle Suède*. Les Hollandois en ayant chassé les Suédois, furent obligés de céder aussi ce Pays aux Anglois en 1666.

**CHRISTINA** \*, *Capitale* du tems des Suédois. Aujourd'hui *Elisabeth* doit passer pour la Capitale



de ce pays, selon l'Auteur de l'Etat présent de la Grande Bretagne.

5. *La Pensylvanie* : cette Province a reçu son nom du Chevalier *Pen*, Anglois, qui en a été le premier propriétaire en vertu des Lettres Patentes de Charles II. en 1681. Elle est à l'Occident de la Nouvelle Yorck.

PHILADELPHIE \*, grande & belle Ville entre les rivières de la *Ware* & de *Schuyskil*, bâtie par les *Quakers* ou *Trembleurs*, sur le modèle de l'ancienne *Babylone*.

6. *Le Mariland*. Ce nom signifie *Pays de Marie*, & c'est en mémoire de *Marie*, épouse de *Charles I.* Roi d'Angleterre, qu'on l'a ainsi appelé.

SAINTE-MARIE, dans la Baye de *Chesapeack*, Capitale : c'est une Ville bien bâtie.

7. *La Virginie* passe pour le meilleur de tous ces pays. Il fut découvert, selon quelques Auteurs, d'abord en 1497. par *Sébastien Cabot* Portugais ; suivant d'autres, par *Verazzan*, sous *François I.* mais si l'on en croit l'Auteur de l'Etat présent de la Grande Bretagne, ce fut *Richard Grenvil* qui en fit la découverte en 1585. & ce ne fut que quelques années après que *Walter Rawleig* y fut envoyé par *Elisabeth Reine* d'Angleterre. Il le nomma *Virginie*, pour faire honneur à cette Princesse, qui, ne s'étant pas mariée, passa pour vierge. Quelques Historiens même prétendent que ce fut cette Reine qui lui donna ce nom, pour perpétuer la mémoire de sa virginité.

On partage ce pays en dix-neuf Comtés, qui, selon le dénombrement de 1703. renfermoient 60606. Habitans & 9522. hommes de troupes réglées, y compris les Dragons qui sont contenus dans cet état avec l'Infanterie. Depuis ce tems on ne peut guères douter que cette Colonie ne

se soit ac  
suffit au  
de la Gra  
se, les a  
peuplés à

L'air y  
mais & en  
de l'Euro  
forte de l  
font du fi  
des toiles

JAMES  
très-forte  
mes, ou c

ELISAB  
rivière.

8. La C  
Fort bâti  
de Charle  
ré, en or  
glois, qu  
1663. Ch  
en propri  
l'a fait div  
nom : ces  
don, Crav  
Depuis qu  
à l'Occide  
partie de  
Roi aujour

Le terro  
de très-bon  
beaucoup

CHARL  
larges, & l  
Il y a ua b  
Le Pay

## POSSESSIONS ANGLOISES. 381

se soit accrue. Ce dénombrement de la Virginie suffit au moins pour donner une idée des forces de la Grande Bretagne dans l'Amérique Angloise, les autres pays qui lui appartiennent étant peuplés à proportion.

L'air y est fort sain : le terroir est fertile en maïs & en tabac très-estimé : la plupart des fruits de l'Europe y viennent très-bien. Il y croit une sorte de lin, appelé *Herbe-foye*, dont les Indiens font du fil & du ruban, & qui est bon pour faire des toiles & des habits.

**JAMES - TOWN**, Capitale. Cette Ville qui est très-forte & bien bâtie, est sur la riviere de *James*, ou de *Powhatan*.

**ELISABETH**, Port, à l'embouchure de la même riviere.

8. *La Caroline*. Elle a été ainsi nommée d'un Fort bâti par les François en 1562. sous le regne de Charles IX. Les Espagnols s'en étant emparé, en ont été chassés eux-mêmes par les Anglois, qui en sont aujourd'hui en possession. En 1663. Charles II. Roi d'Angleterre, la donna en propriété à six Seigneurs d'Angleterre, ce qui l'a fait diviser en six Provinces qui portent leur nom : ces Provinces sont, Albemarle, Clarendon, Craven, Barclay, Colleton, & Carteret. Depuis quelque tems les Anglois se sont étendus à l'Occident, & ils ont appelé cette nouvelle partie de la Caroline, *Géorgie*, du nom de leur Roi aujourd'hui régnant.

Le terroir est naturellement fertile ; il produit de très-bons fruits, & l'air y est sain. On y trouve beaucoup d'abeilles & de vers à soie.

**CHARLES-TOWN**, Capitale : les rues en sont larges, & la plupart des maisons bâties de pierres. Il y a un bon Port à quelque distance de la Ville.

Le Pays que possèdent les Anglois au Nord

du Canada, se nomme *New-Galles*, & est autour de la *Baye d'Hudson*. Cette Baye s'appelle ainsi, du nom d'un Capitaine Anglois qui fut employé au commencement du dix-septième siècle par une Compagnie de Négocians qui s'étoient associés pour la découverte d'un passage aux Indes Orientales, soit par le Nord, ou par le Nord-Est, ou par le Nord-Ouest : passage que les Anglois n'ont cessé de chercher depuis ce tems, & qui existe probablement au Nord-Ouest de la Baye d'Hudson, suivant les observations des derniers de cette Nation qui ont entrepris cette découverte en 1746. & 1747. & que l'on peut voir dans le voyage de Henri Ellis, imprimé à Paris en 1749.

On divise ce Pays, qui est extrêmement froid, en deux parties : la première comprend le *Labrador* septentrional. Elle est bornée à l'Occident par la Baye d'Hudson, au Nord par le Déroit de même nom, à l'Orient elle est séparée du Groenland par la Mer, & au Midi est le Canada. Ses Habitans se nomment *Esquimaux*. Ce sont des hommes si sauvages, qu'on n'a pû encore les apprivoiser. Ils portent de grandes barbes, & mangent de la chair crue.

La seconde partie de ce Pays est séparée de l'autre par la Baye d'Hudson. On n'en connoît guères que les côtes, qui s'étendent depuis le cinquante-unième degré de latitude septentrionale, jusqu'au-delà du soixante-cinquième. Elle a la Baye d'Hudson à l'Est, & le Canada au Midi; mais ses limites du côté de l'Ouest & du Nord, n'ont pas encore été découvertes.

Le terrain est fertile vers le Midi : celui d'après les côtes est bas, marécageux & couvert d'arbres de différentes espèces, comme de peupliers, bouleaux, aunes, saules, & de toutes for-

tes d  
de g  
d'her  
touff  
colli  
me l  
varié  
croiss  
nues.  
croit  
torer.  
d'Yor  
ban \*  
dins,  
nent  
de di  
mine  
che d  
crysta  
cipale  
est un  
aussi-t  
qui se  
& diff  
parfait  
rouge  
fort ra  
des pé  
bien d  
res, F  
précau  
hyver  
trée, c  
y gele  
drix, c  
dans ce  
été.

POSSESSIONS ANGLOISES. 383

tes d'arbrisseaux. Plus avant dans le Pays, il y a de grandes plaines sur lesquelles on voit peu d'herbe & beaucoup de mousse, entremêlées de touffes d'arbres, de quelques lacs & de quelques collines. Le terrain y est par-tout noirâtre comme la terre des tourbes. On y voit une grande variété d'arbrisseaux & de plantes, dont plusieurs croissent en Europe, & d'autres y sont inconnues. Sur les bords des lacs & des rivières, il croît beaucoup de ris sauvage. Il y a aux Factoreries des Anglois, principalement au *Fort d'Yorck*, appelé autrefois *Bourbon*, à *Saint-Alban* \*, & à *Rivieres de Moose* \*, d'assez bons jardins, où toutes les espèces de nos légumes viennent fort bien. On trouve en ce pays beaucoup de différentes sortes de minéraux, comme de la mine de fer, de plomb, outre une mine très-riche de cuivre, différentes espèces de talc & de crystal de roche de plusieurs couleurs, & principalement du rouge & du blanc. L'Asbest, qui est un lin incombustible, y est fort commun, aussi-bien qu'une espèce de pierre noire, unie, qui se détache par feuilles minces & luisantes, & différentes sortes de marbres, dont les uns sont parfaitement blancs, & les autres tachetés de rouge, de verd & de bleu. Les coquillages y sont fort rares : on n'y voit guères que des moules & des pétoncles ; ce n'est pas qu'il n'y en ait de bien d'autres espèces, mais ils ne paroissent guères, parcequ'ils cherchent le fond de la Mer, précaution sans laquelle ils géleroient tous en hyver ; le froid y étant si excessif dans cette contrée, que l'eau-de-vie, & même l'esprit de vin y gele, & que les lapins, les lièvres & les perdrix, qui y sont en abondance, deviennent blancs dans cette saison, de bruns ou gris qu'ils sont en été.

## 384 GEOGRAPHIE MODERNE.

Les Habitans sont d'une taille moyenne, basané, ont les yeux noirs, & des cheveux longs & droits de la même couleur : leurs traits ne sont pas uniformes, comme ceux de plusieurs autres Indiens ; mais ils varient comme en Europe. Ils sont de très-bon caractère, affables, humains, charitables & honnêtes dans leur commerce. Ils vivent dans des cabanes couvertes de mousse & de peaux de bêtes fauves, qui sont très-communes dans ce pays. Leur occupation principale est la chasse & la pêche : leur nourriture consiste dans la chair des animaux, des oiseaux & des poissons dont ils ne manquent point, & ils ne font point d'usage des fruits ni des autres productions de la terre.

LE FORT D'YORCK est le lieu principal des Factoreries Angloises. Il est situé sur la branche méridionale de la riviere du *Port de Nelson*, appelée Riviere de *Hayes*, à cinq lieues de l'endroit où elle se jette dans la Baye d'Hudson, à cinquante-sept degrés environ de latitude. Ce Fort est un bâtiment carré, flanqué de quatre petits bastions, avec quelques courtines sur lesquelles il y a trois petites pièces d'artillerie. Le nombre des Habitans ne va pas à plus de trente-trois. C'est cependant l'établissement le plus important de la Compagnie Angloise de la Baye d'Hudson, & où se fait son principal commerce, qui consiste en riches fourures. Les Anglois sont seuls en possession du commerce de cette Baye, auquel les François ont renoncé par le Traité d'Utrecht.



ARTICLE

O ne  
mais auj  
cette Pre  
& qui s'a  
Elle e  
à l'Orie  
& au M  
découver  
Cabo, q  
envoyé c  
pour nav  
voir vu l  
1512. Je  
Colonie,  
En 1520.  
d'autres E  
Habitans  
l'Isle de  
aborda e  
qui fit do  
n'y ayant  
il mouru  
Charles-  
des Habit  
tous égorg  
conduits p  
de la Caro  
René Lau  
rétablit le  
jaloux de  
che de la  
Tom

## ARTICLE III.

*De la Floride.*

ON appelloit autrefois Floride, la Louisiane, & même une partie de la Caroline : mais aujourd'hui la Floride n'est proprement que cette Presqu'Isle qui est à l'Ouest de la Caroline, & qui s'avance jusqu'au Canal de Bahame.

Elle est bornée au couchant par la Louisiane, à l'Orient par la Caroline & la Mer du Nord, & au Midi par le Golphe du Mexique. Elle fut découverte premierement en 1496. par Sébastien Cabo, que Henri VII. Roi d'Angleterre, avoit envoyé chercher un passage du côté de l'Ouest, pour naviger dans l'Orient. Il se contenta d'avoir vu le Pays. Le Roi de Castille y envoya en 1512. Jean Ponce de Léon pour y établir une Colonie, mais il en fut chassé par ceux du Pays. En 1520. & en 1524. Luc Vasquez d'Aillon, & d'autres Espagnols y allerent pour en enlever des Habitans, & les faire travailler aux mines de l'Isle de Saint - Domingue. Ferdinand Soto y aborda en 1534. un jour de Pâques-Fleuries, ce qui fit donner à ce Pays le nom de *Floride*; mais n'y ayant pas trouvé les richesses qu'il espéroit, il mourut de déplaisir. L'an 1549. l'Empereur Charles-Quint, pour adoucir l'humeur sauvage des Habitans, y envoya des Religieux qui furent tous égorgés. Les François y aborderent en 1562. conduits par François Ribaut, qui y bâtit le Fort de la *Caroline*, & y fit amitié avec les Habitans. René Laudoniere alla dans ce pays en 1564. & rétablit le Fort de la Caroline. Les Castillans jaloux de cet établissement des François si-proche de la Nouvelle Espagne, les surprirent, &

Tome II.

R

après les avoir fait prisonniers, ils les pendirent ; & écorcherent tout vif Ribaut, qui étoit retourné dans la Floride. Dominique de Gourgue, du Mont de Marfan en Gascogne, ayant appris cette cruauté, arma un vaisseau à ses dépens, & passa vers l'an 1565. dans la Floride, reprit le Fort de la Caroline & un autre construit par les Espagnols, qu'il pendit aux mêmes arbres où ils avoient attaché les François, & s'en retourna en France l'année d'après. Il eut bien de la peine à échaper à la Justice, étant poursuivi par les Espagnols, avec qui la France étoit en paix. Ils vinrent à bout de chasser les François de cette portion de la Floride, qu'on nomme aujourd'hui *Caroline*, & qui fait une des Provinces Angloises. Ils en furent maîtres jusqu'en 1663. qu'ils en furent eux-mêmes chassés par les Anglois.

Les Espagnols ont deux Forteresses dans la Floride proprement dite :

*SAINT-AUGUSTIN* sur la côte orientale, &

*PENSACOLA*, sur le Golphe du Mexique.

Le reste du Pays est habité par des Sauvages ; qui sont de grande stature, sans aucune difformité, & d'un teint olivâtre, qu'ils rendent tel en se frottant de certaines drogues. Ils sont braves, grands amateurs de la chasse & de la pêche dont ils tirent presque toute leur subsistance. Ces Sauvages sont gouvernés par plusieurs *Caciques*, ou Chefs, qu'ils appellent *Paraoussis* ; & ils se font souvent la guerre, plus par embuches & par surprises, que tout ouvertement, parcequ'ils sont d'un caractère fourbe & dissimulé.

Ce Pays est assez fertile, sur-tout en maïs ; dont on fait deux récoltes par an, l'une en Mai & l'autre en Juin,



(a) Le Cac  
chose que les  
me un conco  
par sa bonne  
mielleux, &

## ARTICLE IV.

*Du Mexique, ou de la Nouvelle Espagne:*

**L**E Mexique a reçu le nom de Nouvelle Espagne, depuis que les Espagnols s'y sont établis. Ils l'ont nommé ainsi, parcequ'ils ont trouvé beaucoup de ressemblance entre ce Pays & l'Espagne.

Il est situé entre le huitième degré de latitude de septentrionale, & le vingt-septième, & entre le deux cent soixante-septième de longitude, & le deux cent quatre-vingt-dix-septième. Il occupe toute cette langue de terre longue & étroite, qui s'étend du Nord-Ouest au Sud-Est, entre les Mers du Nord & du Sud.

Quoiqu'il soit sous la Zone torride, l'air y est néanmoins tempéré & fort sain. Les vents & les pluies fréquentes contribuent beaucoup à diminuer la chaleur. La terre y est fertile en bled, en maïs, en cacao (a), & en fruits exquis. Les plus singuliers sont l'*abricotier Mexicain*, dont la chair ressemble à celle de nos abricots, mais dont la figure est fort différente; l'*Aquatre*, dont le gout est délicieux; le *Sapotier*, qui est distingué en quatre espèces; & grand nombre d'autres excellens. Les pâturages y sont excellens, & servent à nourrir beaucoup de bétail. On y trouve tous les fruits de l'Europe qui y ont bien réussi. Il y a en ce pays beaucoup de mines d'or, d'argent, de fer & d'alun. On en

(a) Le Cacao qui fait le fond du Chocolat, n'est autre chose que les noix qui se tirent d'une gousse longue comme un concombre. On y joint la *Vanille*, qui le relève par sa bonne odeur. C'est une autre gousse pleine d'un suc mielleux, & de petits grains noirs d'une odeur agréable.



tire du baumè excellent , des cuirs estimés , & beaucoup de Cochenille (a) & d'Indigo. Ce pays produit une multitude prodigieuse d'oiseaux remarquables par leur chant agréable , & la beauté de leurs plumes , dont les Mexicains font des tableaux qui imitent parfaitement les couleurs de la peinture. Les plus beaux sont le *Sensouilé* , ou le cinq cens voix , nommé ainsi à cause de l'harmonie de son chant ; le *Cardinal* , qui a reçu ce nom parcequ'il est tout rouge , avec une petite hupe sur la tête de la même couleur , &c. Outre les animaux qui viennent d'Europe , il y en a un très-grand nombre de particuliers au pays.

Les Mexicains étoient autrefois Idolâtres : ils immoloient même des hommes à leurs fausses divinités , auxquelles ils avoient érigé des Temples magnifiques ; mais ils sont maintenant Catholiques , au moins en apparence. Ces peuples , avant la domination des Espagnols , avoient eu neuf Rois pendant l'espace de 135. ans. Le Roi étoit électif : on choissoit le plus brave & le plus capable de gouverner. Quand les Espagnols arriverent au Mexique en 1518. qui est l'année même qu'il fut découvert par Jean de Grijalva Espagnol , envoyé par Vêlasquez Gouverneur de l'Isle de Cuba , ils y trouverent une police & une magnificence qui leur causerent beaucoup d'admiration. Fernand Cortès , substitué par le même Vêlasquez à Grijalva , qui se contenta de reconnoître le pays , effraya tellement les Mexicains par son artillerie , qu'ils le prirent pour le Dieu du tonnerre. Dans le siège de Mexico fait par ce Général , il périt environ 120000. Indiens : il n'avoit cependant avec lui que neuf cens Fantassins Espagnols , & qua-

(a) La Cochenille est un petit ver gris , dont on fait la plus belle écarlate.

tre-vingt  
200000  
Il étoit  
canots  
pièces  
pays e

Les  
d'Espag  
de la J  
ils emp  
si riche  
dustrieu  
les Arts

Le M  
Gouvern  
à l'Oue  
Chacun  
sieurs P

Elle r  
deux sur  
xico & d  
Mexique  
Panuco ;  
d'une M  
xaca.

1. Mex  
MEXIC  
de toute l  
de & la p  
Elle est le  
tentrional  
est bien pe  
grande P  
Un des co  
des boutig  
de soie. V

tre-vingts Cavaliers, mais il étoit soutenu par 200000. Américains que ses alliés lui fournirent. Il étoit d'ailleurs pourvu d'un grand nombre de canots, de dix-huit brigantins, & de dix-huit pièces de canon. Il fit la conquête de tout ce pays en trois ans.

Les Vicerois qui y gouvernent pour le Roi d'Espagne n'y confient les emplois de la Guerre, de la Justice & des Finances qu'aux Espagnols : ils empêchent aux étrangers l'entrée de ce pays si riche. Les Mexicains naturels sont doux, industrieux, & assez propres pour les Sciences & les Arts, mais ils aiment peu le travail.

Le Mexique se divise en trois *Audiences*, ou Gouvernemens, qui sont, Mexico, Guadalajara à l'Ouest de Mexico, & Guatimala au Sud-Est. Chacune de ces *Audiences* est divisée en plusieurs Provinces.

#### S. I. *L'Audience de Mexico.*

Elle renferme sept Provinces, dont il y en a deux sur la Mer du Sud; sçavoir, celles de *Mexico* & de *Méchoacan*; trois sur le Golphe du Mexique, *Yucatan*, *Tabasco*, & *Guasteca*, ou *Panuco*; deux dans le milieu, qui s'étendent d'une Mer à l'autre, ce sont, *Tlascala* & *Guanaxaca*.

1. *Mexico*. Cette Province a pour Capitale : *Mexico*, *Archevêché*, *Université*, & la Capitale de toute la Nouvelle Espagne. C'est la plus grande & la plus belle Ville du nouveau Continent. Elle est le siège du Viceroi de l'Amérique septentrionale, & d'une Cour Souveraine. Elle est bien peuplée, & très-commerçante. La plus grande Place de cette Ville est celle du Marché. Un des côtés est bâti en portiques, & on y voit des boutiques fournies de toutes sortes d'étoffes de soie. Vis-à-vis de ces portiques est le Palais

396 GEOGRAPHIE MODERNE.

du Viceroi, bâti par Cortès, & qui est si vaste qu'il contient avec les jardins qui en dépendent, presque toute la longueur du Marché. Il appartient aux Marquis *Del Valle*, descendans de Cortès, & est loué à leur profit quatre mille ducats, aux Vicerois. Cette Place est d'une telle étendue, qu'aux jours destinés aux courses des Tauraux, le peuple en remplit à peine la troisième partie. Cinq rues y aboutissent : elles sont toutes si larges, qu'un carosse à six chevaux y tourne sans peine. Les Eglises en sont magnifiques, & elle a une Inquisition. Le Clergé y possède la plus grande partie des biens fonds. Mexico est bâtie sur le bord du Lac de même nom, dont l'eau est salée à cause du fond qui est nitreux.

Ce Lac communique avec un autre dont les eaux sont douces. Ces deux Lacs ont plus de trente lieues de circuit : ils sont séparés l'un de l'autre par une digue qui s'étant rompue en 1629, causa une grande inondation dans la Ville de Mexico, & fit périr beaucoup de monde. Aussi les Espagnols ont-ils fait de grands efforts pour prévenir ce malheur, en donnant une issue aux eaux de ces Lacs par le moyen d'un grand conduit qu'ils ont fait au travers d'une montagne.

Les Habitans de Mexico, sur-tout les Espagnols, sont presque toujours habillés de soie. Les hommes portent à leurs chapeaux des cordons d'or, & des roses de diamans : les artisans ont des cordons de perles, & les esclaves même ont des colliers, des brasselets, & des boucles d'or, d'argent & de perles, avec quelques pierres précieuses.

ACAPULCO, au Midi de Mexico, sur la Mer du Sud. Cette Ville presque déserte, mal-saine, & manquant de bonne eau, qu'il faut apporter de fort loin, est très-remarquable par son com-

merce  
de tout  
vienne  
du Mex  
lie les  
celles d

2. M  
vers à  
vie.

MEC  
Evêché  
& marc

3. L'E  
dans le

mines d  
qu'on y  
plusieurs

qu'on ne  
des chie  
blant au

seroient  
se nourri  
s'y trouva

rit aussi  
le voisina  
saine & c

cing ou si  
marquabl  
cause de l

il est de  
nourrit de  
considéra

MERID  
du Pays y  
NOUVE

SALAM  
CAMPE  
occidenta

merce & par son Port, le plus beau & le plus sûr de toute la côte, où abordent les Vaisseaux qui viennent des Philippines, & d'où partent ceux du Mexique pour les mêmes Isles. Ce commerce lie les possessions des Espagnols en Asie, avec celles de l'Amérique.

2. *Méchoacan* est une Province qui abonde en vers à soie, & en tout ce qui est nécessaire à la vie.

MECHOACAN, OU VALLADOLID, Capitale; Evêché, sur la Mer du Sud. C'est une Ville belle & marchande.

3. *L'Yucatan*. C'est une presqu'Isle, qui s'avance dans le Golphe du Mexique : elle est riche en mines d'or & d'argent, & si fertile en grains, qu'on y fait deux fois l'an la moisson. On y voit plusieurs animaux singuliers, entr'autres, celui qu'on nomme *Chat-Tigre* : il est de la grosseur des chiens qu'on nomme mâtins, & fort ressemblant au tigre. Il y en a grand nombre, & ils seroient très-redoutables aux Habitans, s'ils ne se nourrissoient des jeunes veaux sauvages qui s'y trouvent en abondance. Cette Province nourrit aussi des vaches qui habitent les bois, dans le voisinage des grandes Rivieres. La chair en est saine & de bon gout. Il y en a qui pesent jusqu'à cinq ou six cens livres. Mais l'animal le plus remarquable est celui qu'on nomme *pareseux*, à cause de la lenteur extraordinaire de sa marche ; il est de la taille d'un chat, a des griffes & se nourrit de feuilles. L'Yucatan a plusieurs Villes considérables.

MERIDA, Capitale, Evêché. Le Gouverneur du Pays y réside.

NOUVELLE VALLADOLID.

SALAMANCA.

CAMPESCHE. Cette Ville, située sur la côte occidentale de l'Yucatan, étoit autrefois bien

392 GEOGRAPHIE MODERNE.

plus considérable & plus commerçante qu'elle ne l'est à présent. On y faisoit tout le trafic d'un bois fort propre à la teinture, appelé *Bois de Campêche*. Les Flibustiers Anglois & François la prirent en 1678. & la brulerent.

4. *Tabasco*, sur le Golphe du Mexique.

TABASCO, *Capitale*, petite Ville, mais bien peuplée.

5. La Province de *Guafteca*, ou de *Panuco*, située au Nord-Est de Mexico.

PANUCO, *Capitale*, sur la Riviere de *Panuco*. C'est une Ville assez peuplée.

6. La Province de *Tlascala*.

TLASCALA, *Capitale*, à l'Est de Mexico. C'est une Ville considérable, qui, sous Montezuma dernier Roi du Mexique, formoit une République considérable. Elle jouit de grandes franchises, pour avoir aidé Cortès à la conquête du Mexique. Son siège épiscopal a été transféré à *la Puebla de los Angelos*, Ville située au Midi de Tlascala. Cette dernière Ville a une très-belle Place entourée de tous côtés de Portiques, & une Eglise Cathédrale magnifique. Elle est très-peuplée, à cause de la bonté de son air; & a une manufacture de draps très-estimés & une verrerie, qui est la seule de cette contrée. Mais ce qui contribue sur-tout à l'enrichir, est, non-seulement l'extrême fertilité de son terroir, mais particulièrement sa Monnoie, où l'on fabrique la moitié de l'argent qui se tire des mines de ce Pays, l'autre moitié se fabriquant à Mexico.

VERA-CRUZ, *Port*, sur le Golphe du Mexique. Les Espagnols l'ont abandonnée il y a déjà longtemps, pour s'établir tout près de-là à *Saint-Jean d'Ulva*, nommé autrement, *la Nouvelle Vera-Cruz*.

NOUVELLE VERA-CRUZ \*, Ville située dans une Isle, & dont le Port est garanti des vents du

Nord  
Vera-C  
cette d  
apport  
Mexiq  
ment l  
Royale  
dix Va  
pagne  
& qu'il  
compte  
& de d  
s'y joig  
chenille  
duction

7. Gu  
de Tlaf  
cocheni  
cacao &

GUAX  
Ville est  
environ  
vaux qu  
Espagne  
Guaxaca  
exquise  
bit surpr  
& au Pér

ANTE  
Ville, e  
précéder  
qu'Indie

§. II

Cette  
que les E

Nord par un grand rocher ; au lieu que l'ancienne Vera-Cruz étoit fort sujette à ces vents. C'est dans cette dernière qu'arrive à présent la Flotte qui apporte toutes les marchandises d'Europe pour le Mexique & les Philippines. On l'appelle simplement *la Flotte*, pour la distinguer de la Flotte Royale composée des Gallions, qui sont huit ou dix Vaisseaux de guerre destinés à porter en Espagne l'or & l'argent qu'on tire de l'Amérique, & qu'ils reçoivent à *Porto-Belo*, tant pour le compte du Roi, que pour celui des particuliers ; & de douze ou quinze Vaisseaux marchands qui s'y joignent, & sont chargés d'indigo, de cochenille, de cacao, de tabac, & des autres productions du même Pays.

7. *Guaxaca*. Cette Province, qui est au Sud-Est de Tlascala, a des mines d'or, d'argent, de la cochenille en abondance, & la plus estimée, du cacao & du bled.

GUAXACA, *Evêché*, en est la Capitale. Cette Ville est marchande, & la laine des moutons des environs est fort estimée ; aussi-bien que les chevaux qui passent pour les meilleurs de la Nouvelle Espagne. Les Religieuses de Sainte Catherine de Guaxaca composent une poudre qui est la plus exquise de toutes les odeurs. Il s'en fait un débit surprenant, non-seulement dans le Mexique & au Pérou, mais même en Espagne.

ANTEQUERA. Le nombre des Habitans de cette Ville, est, selon Gage, qui la distingue de la précédente, d'environ mille, tant Espagnols, qu'Indiens.

S. II. *L'Audience de Guadalajara, ou la Nouvelle Galice.*

Cette Audience est un des Pays les plus fertiles que les Espagnols possèdent en Amérique. Elle

394 GEOGRAPHIE MODERNE.

renferme plusieurs Provinces, dont les principales sont :

1. *Guadalajara*, ou *Guadalaxara*.

*GUADALAJARA*, Capitale, Evêché : cette Ville est considérable & commerçante. Elle a deux Couvens, l'un d'Augustins & l'autre de Cordeliers.

2. *Cinaloa*, près de la Mer Vermeille, ou le Golphe de Californie. Cette Province abonde en fruits, en maïs, en légumes & en coton.

*CINALOA*, ou *SAINT-JACQUES*\*, Capitale.

3. *Culiacan* : il y a dans cette Province des mines d'argent.

*CULIACAN*, Capitale.

4. *Xalisco*\*.

*COMPOSTELLE*, Capitale.

5. *La Nouvelle Biscaye*, qui est la Province la plus reculée au Nord-Ouest.

*SAINTE-BARBE*, Capitale, où sont les principales mines d'argent. Les François ont tâché d'y pénétrer par la Louisiane, mais toutes leurs tentatives ont été inutiles.

*DURANGO*\*, Evêché.

6. *Le nouveau Royaume de Leon*, au Midi de la Nouvelle Biscaye. Ce Pays a des mines dans ses montagnes ; mais il n'est presque point peuplé, & n'a point de Villes, ni de Colonie considérable.

§. III. *L'Audience de Guatimalà.*

Elle s'étend jusqu'à l'Isthme de Panama, & elle contient plusieurs Provinces, dont les plus considérables sont :

1. *Guatimalà*. Cette Province est abondante en tout, mais fort sujette aux tremblemens de terre.

*GUATIMALA*, Capitale, Evêché, Université. Cette Ville est grande & fort riche : il s'y fait un

grand commerce d'or & d'argent, mais on ne trouve pas de la Monnaie ; la seule exception est dans les mines, & les instructions sont données dans ces mines.

2. *CHIAPAS*

Capitale est en sucre.

3. *CHIAPAS*

de la province tous ses habitants que le Roi. Ils sont dans cette Ville & payent une quantité d'impôts autres s.

3. *HONDURAS*

le Golphe est pauvre & ignoble.

*VALLE*

*TRUJILLO*

Evêché est situé à V.

4. *NICARAGUA*

une des provinces de la Nouvelle Espagne, qu'on ne fait pas mention de.

## LE MEXIQUE.

395

grand commerce , sur-tout de cacao. C'est le siège d'une Audience Royale & la résidence d'un Gouverneur. Elle n'a qu'une Eglise Paroissiale , mais on y compte un grand nombre de Couvens. Ceux des Jacobins , des Cordeliers & des Peres de la Merci sont d'une magnificence extraordinaire ; aussi-bien que celui des Dames de la Conception , où il n'y a pas moins de mille personnes , soit Religieuses , ou jeunes filles qu'elles instruisent , ou domestiques. Le luxe & les défordres qui en sont les suites ordinaires , regnent dans cette Ville comme à Mexico.

2. *Chiapa* , au Nord-Ouest de Guatimala.

*CHIAPA-EL-REAL* , Capitale , Evêché. Le principal commerce de cette Ville consiste en cacao , en sucre & en coton.

*CHIAPA DE LOS INDOS* \*. Cette Ville est près de la précédente. Son Gouverneur & presque tous ses Habitans sont Indiens , comme le marque le nom qu'elle porte de *Chiapa des Indiens*. Ils sont en grand nombre , non-seulement dans cette Ville , mais encore dans tout le Mexique , & payent quatre réales , c'est-à-dire , environ cinquante sols de France au Roi d'Espagne , outre les autres servitudes dont ils sont chargés.

3. *Honduras* , au Nord-Est de Guatimala & sur le Golphe d'Honduras. Cette Province est la plus pauvre & la plus déserte de l'Amérique Espagnole.

*VALLADOLID* \* , Capitale.

*TRUXILLO* , Port , sur le Golphe d'Honduras ; Evêché suffragant de Saint-Domingue , & transféré à Valladolid.

4. *Nicaragua* , à l'Orient de Guatimala. C'est une des plus belles & des plus fertiles Provinces de la Nouvelle Espagne. La chaleur y est si grande , qu'on n'y peut voyager de jour en été. La saison des pluies , qu'on nomme l'hyver , y dure



396 GEOGRAPHIE MODERNE.

six mois , & commence en Mai.

**SAINTE-LEON DE NICARAGUA**, Capitale, Evêché. C'est une grande & belle Ville, fort commerçante, située sur un Lac qui se décharge dans la Mer du Nord, & qui n'est éloigné que de quatre lieues de la Mer du Sud. Ce Lac a une profondeur extraordinaire. Il y a aux environs un Volcan qui vomit sans cesse du feu; & dans une Isle au milieu du Lac, on en voit un autre qui paroît jeter ses flammes du sein des eaux.

**GRENADE**, sur le Lac de Nicaragua, au Sud-Est de Leon, est une Ville plus riche & mieux bâtie que cette dernière. Il y a quatre Couvens, deux de la Merci, un de Franciscains, & un de Religieuses, tous extrêmement riches.

5. **Costarica**, au Sud-Est de Nicaragua, ou Côte riche, ainsi nommée peut-être à cause de ses mines d'or & d'argent, que la difficulté du travail a fait abandonner. Les Voyageurs varient beaucoup sur la nature de cette Province. Sa fertilité est extraordinaire, selon Gage. Elle ne mérite au contraire le nom de Côte riche que par ironie, si l'on en croit Lionnel Waffer, & d'autres.

**CARTHAGO**, Capitale, Evêché : Ville riche & très-marchande.

6. **Veragua**. Cette petite Province est près de l'Isthme de Panama.

**LA CONCEPTION \***, Capitale, avec un bon Port.

**SANTA-FÉ**, est une autre Ville de cette Province, où il y a de belles fonderies. Les Habitans aiment fort la musique & la peinture.



**C**E de  
l'Orient  
que, à  
Nord ses  
l'an 1553

L'air y  
fort mon  
duit du n  
légumes.  
d'argent,  
raudes, c  
animaux  
chevres s  
lions & d  
& une esp  
val, qui a  
longues.

La plus  
par divers  
assez bien  
de la cult  
par des C  
choisit par  
différente  
habitent c  
nombre d'  
y en a qui  
dans le Ci  
Religion.  
en convert

**SANTA-**

## ARTICLE V.

*Du Nouveau Mexique.*

**C**E Pays , qui est au Nord du Mexique , ou de la Nouvelle Espagne , est borné vers l'Orient par la Louisiane , au Midi par le Mexique , à l'Occident par la Mer Vermeille. Au Nord ses bornes sont inconnues. Il fut découvert l'an 1553. par Antonio d'Epéjo.

L'air y est doux & sain. Le terroir , quoique fort montagneux , abonde en pâturages , & produit du maïs , des melons & différentes sortes de légumes. Il s'y trouve quelques mines d'or & d'argent , aussi-bien que des turquoises , des émeraudes , des perles & du crystal. On y voit divers animaux sauvages & domestiques , des ours , des chèvres sauvages , des cerfs , des sangliers , des lions & des tigres , des chevaux , des vaches , & une espèce de brebis de la grandeur d'un cheval , qui a la queue fort courte , & des cornes fort longues.

La plus grande partie de ce Pays est habitée par divers Peuples qui sont d'un caractère doux , assez bien policés , & qui vivent de la chasse & de la culture de leurs terres. Ils sont gouvernés par des Capitaines nommés *Caciques*. On les choisit parmi les plus braves. Leur Religion est différente suivant la diversité des Peuples qui habitent cette contrée. Les uns ont un grand nombre d'idoles , d'autres adorent le Soleil. Il y en a qui croient un Dieu souverain , qui réside dans le Ciel. Enfin , d'autres n'ont ni Idoles ni Religion. Ils sont assez dociles , & les Espagnols en convertissent de tems en tems quelques-uns.

SANTA-FÉ , au Nord , passe pour la *Capitale*

de ce Pays, où les nouvelles Cartes marquent nombre d'habitations, mais peu considérables. Elle est le siège d'un Evêque, & la résidence du Gouverneur pour les Espagnols. Cette Ville n'est pas loin de la Riviere de Norte, qui coule premierement du Nord au Sud, & tournant ensuite au Sud-Est, se jette dans le Golphe du Mexique.

Les parties du Nouveau Mexique qui sont à l'Ouest, sur la Mer Vermeille, se nomment *Nouvelle Navarre*, & *Sonora*: il n'y a point de places importantes.

## ARTICLE VI.

*De la Californie.*

**L**A Californie est séparée du Nouveau Mexique par la Mer Vermeille (a). On a cru assez long-tems que c'étoit une Isle (b); mais on a enfin découvert qu'elle est jointe à la Terre-ferme, & qu'elle n'est qu'une Presqu'Isle. L'air y est sain, & le terroir fertile en grains & en fruits. Ses côtes, qui sont bien connues, sont célèbres pour la pêche des perles, & ses rivages sont remplis de coquillages. On ne connoît point ce Pays du côté du Nord, si ce n'est le long de la Mer.

(a) Elle a été appelée Mer Vermeille, ou Rouge, selon Wyiffiet, à cause de sa ressemblance avec la Mer Rouge, ou Golphe Arabique.

(b) On peut voir dans les *Considérations*, &c. de M. Buache, le fondement de cette idée, aussi-bien que dans la neuvième Carte faite pour les *Considérations*. Nous observerons seulement que vis-à-vis le Cap d'Enganno est un Isthme couvert dans les hautes marées, qui a pu donner lieu à quelques Navigateurs de regarder la Californie comme une Isle.

Les H  
à ceux d  
& ont p  
Tartare  
une col  
nus par  
Valero  
dernier  
bli uhe  
établis  
où ils on  
formés à  
Leurs so  
vigne: i  
s'occupe  
vers le N  
découvri  
& les terr

Des nouv  
Ouest d

**N**Ouv  
velli  
devenir in  
& dont l  
l'Amériq  
& comme  
premiers  
ouvrages  
des Incas  
sont venus  
ge; toute  
les enviro

## LA CALIFORNIE. 399

Les Peuples de cette région ressemblent assez à ceux du Nouveau Mexique : ils sont idolâtres , & ont plusieurs coutumes semblables à celles des Tartares , dont ils sont , selon les apparences , une colonie. Les Jésuites , encouragés & soutenus par une donation considérable du Marquis Valero , Seigneur Espagnol , se sont fixés en dernier lieu dans cette presqu'Isle , & y ont établi une Mission considérable. Leur principal établissement est au Midi , au Cap de Saint-Lucas , où ils ont rassemblé plusieurs Indiens , & les ont formés à l'agriculture & aux arts mécaniques. Leurs soins ont réussi sur-tout par rapport à la vigne : ils se sont étendus d'une Mer à l'autre , & s'occupent à pousser leurs conquêtes spirituelles vers le Nord. Dans cette vue ils ont travaillé à découvrir le Golphe de Californie jusqu'au bout , & les terres qui le bordent des deux côtés.

---

### ARTICLE VII.

*Des nouvelles Découvertes à l'Ouest & au Nord-Ouest du Canada , & des Pays aux environs de la Baye de Baffin.*

**N**OUS croyons devoir parler ici de ces nouvelles découvertes , dont une partie peut devenir importante pour la France notre patrie , & dont l'autre fait connoître la proximité que l'Amérique a avec l'Asie du côté du Nord-Ouest , & comment elle a pu aisément par-là recevoir ses premiers Habitans. La magnificence , les grands ouvrages & la politesse des anciens Mexicains & des Incas du Perou , font d'ailleurs croire qu'ils sont venus ensuite de la Chine ou de son voisinage ; toutes les autres Nations de l'Amérique qui les environnoient , étant sauvages & ressemblant

400 GEOGRAPHIE MODERNE.

en beaucoup de choses aux Tartares. Il est encore bon d'observer que la plupart de ces Sauvages ont des traditions qu'ils viennent de l'Ouest, c'est-à-dire, des côtes voisines de l'Asie.

En faisant la description du Nord-Est de l'Asie, nous avons suivi la nouvelle Carte que M. Joseph Delisle, Professeur Royal en Astronomie, & M. Philippe Buache, ont présentée en 1750. à l'Académie des Sciences : nous acheverons de l'expliquer ici. Nous la regardons comme une Carte nécessaire pour connoître une portion considérable du Globe, inconnue jusqu'à présent. Elle contient les nouvelles découvertes des Russiens, celles qui furent faites en 1640. par l'Amiral de Fonte Espagnol, selon une Relation qui étoit demeuré inconnue jusqu'à présent, & enfin ce qui concerne un très-grand Golphe qui est à l'Ouest du Canada, & que l'on nomme la *Mer de l'Ouest*, sur laquelle feu M. Guillaume Delisle, Géographe du Roi, adressa en 1717. un Mémoire à M. le Comte de Pontchartrain. Pour donner une idée de ces découvertes, nous nous sommes servi de trois pièces que l'on a bien voulu nous communiquer ; sçavoir, du Mémoire sur la Mer de l'Ouest, & de la Relation dont nous venons de parler, aussi-bien que du Mémoire dont M. Joseph Delisle a fait lecture à l'Académie, en lui présentant la Carte des nouvelles Découvertes. Il sera aisé de sentir par l'exposition que l'on va faire, que l'ordre naturel exige que l'on commence par ce qui regarde la Mer de l'Ouest : on parlera ensuite des nouvelles Découvertes des Russiens, & enfin de celles de l'Amiral de Fonte, & des Pays aux environs de la Baye de Baffin.

§. I. De la Mer de l'Ouest.

À l'Ouest du Canada & des sources de la Ri-

N  
viere de  
appelle  
de Mer d  
Martin d  
dans les  
Blanc de  
M. Guill  
qu'il a fa  
la vraie si  
rent en r  
Midi de o  
sent des  
nerent é  
confirmé  
du Canad  
chandises  
de perdr  
semble,  
& d'autre  
leteries.  
même, c  
qui porte  
ques), q  
teaux dif  
cette Me  
dans les  
avons dit  
Officiers  
pourront  
Mer de l'  
abrégé po  
facilitero  
gnols on  
ce qu'ils p  
mais il n'  
que dans  
différente  
gnages, f

## NOUVELLES DÉCOUVERTES. 401

viere de Mississipi, est un grand Golphe que l'on appelle la *Mer de l'Ouest*. Son entrée dans la grande Mer du Sud, est celle qui fut découverte par Martin d'Aguilar Espagnol, & qui est marquée dans les Cartes de l'Amérique, au-dessus du Cap Blanc de Saint-Sébastien, & du Cap Mendocin. M. Guillaume Delisle croit, dans le Mémoire qu'il a fait au sujet de cette Mer de l'Ouest, que la vraie situation de *Quivira*, où les Espagnols furent en 1542. par le Nouveau Mexique, est au Midi de cette Mer, & il observe que ce qu'ils disent des vaisseaux qu'ils y virent & qu'ils soupçonnerent être venus des Pays orientaux de l'Asie, est confirmé par le rapport de nombre de Sauvages du Canada, qui parlent de cette Mer & des marchandises, entr'autres, des haches faites en queue de perdrix, des bas avec des souliers attachés ensemble, & néanmoins souples comme un gant, & d'autres choses qu'ils échangent avec des pelletteries. Quelques-uns de ces Sauvages ajoutent même, qu'il y a près de cette Mer une Nation qui porte de longues robes (comme les Asiaticques), qui a des Forteresses, & qui vend des couteaux différens des nôtres. Il y a apparence que cette Mer de l'Ouest s'avance considérablement dans les terres du côté du Nord. Ce que nous avons dit, p. 374. des découvertes faites par les Officiers François, donne lieu d'espérer qu'ils pourront bientôt parvenir de ce côté-là près de la Mer de l'Ouest; ce qui leur ouvrirait un chemin abrégé pour aller aux Indes Orientales, & leur en faciliteroit beaucoup le commerce. Les Espagnols ont cru qu'il étoit de leur intérêt de cacher ce qu'ils pouvoient sçavoir de cette Mer de l'Ouest; mais il n'est pas possible, dit Guillaume Delisle; que dans des tems & des lieux différens, tant de différentes personnes, dont il rapporte les témoignages, se soient accordées pour nous tromper,

n'ayant aucun fruit à espérer de leur mensonge;

§. II. Des Découvertes des Russiens en Amérique.

Nous avons ci-devant parlé des Découvertes que les Russiens ont faites jusqu'à l'extrémité de l'Asie : il nous reste à décrire celles dont nous leur sommes redevables en Amérique.

I. Au Nord-Ouest de l'Entrée de *Martin d'Aguilar* & de la Californie, sont les Côtes que les Russiens ont reconnues en 1741. Ce fut en conséquence d'un Mémoire présenté à la Cour de Russie par M. Joseph Delisle le Professeur Royal, alors à Saint-Petersbourg, qu'ils partirent, comme nous l'avons dit, du Port d'Avatcha ou de Saint-Pierre & de Saint-Paul dans le Kamtchatka, pour aller découvrir l'Amérique vers le Nord de la Mer du Sud. Alexis Tzirikow Russe étoit le Capitaine du vaisseau, & il avoit avec lui M. Delisle de la Croycere, frere du Géographe & du Professeur Royal, qui devoit faire des observations astronomiques, & qui mourut à son retour en arrivant au Port d'Avatcha. Après une navigation de quarante-un jours, le 26. Juillet 1741. ils virent une Côte de l'Amérique à cinquante-cinq degrés trente-six minutes de latitude septentrionale, environ quatorze degrés au Nord-Ouest de la partie septentrionale de la Californie. Ils ne purent s'approcher avec leur vaisseau qu'à une lieue de la terre, & y envoyerent une chaloupe avec dix hommes & un bon Pilote, que l'on n'a pas revus depuis. Cependant le Capitaine Tzirikow, après avoir fait bien des courses le long de cette Côte pendant tout le mois d'Août, voyant la saison devenir mauvaise, & son équipage mourir de jour en jour du scorbut, prit le parti de revenir au Kamtchatka. A son retour il apperçut au Nord une Côte montagneuse & couverte d'herbe, environ au cinquante & unième degré de latitude, & il aborda à

N  
POuest  
dont pl  
bateau.  
avoient  
fins du  
tie méri  
l'Est de

II. Le  
découve  
mérique  
la Sibéri  
les trace  
en 1728  
puis le  
oriental  
fixième  
dirigere  
trouvere  
par une  
étoient-  
eux un l  
entend  
nent, o  
Russiens  
jours en  
voir abo  
rude ter  
les Côte  
noissanc  
appelloi  
veaux C  
voit pas  
trefois

§. III

Les c  
en 173

## NOUVELLES DÉCOUVERTES. 403

P'ouest dans un Golphe, où il vit des hommes dont plusieurs vinrent à lui chacun dans un petit bateau. Ils ressembloient aux Canadiens, & avoient des Calumets comme les Sauvages voisins du Mississipi. Cette dernière Côte est la partie méridionale de la grande presqu'Isle qui est à l'Est de la Sibérie, & dont nous avons déjà parlé.

II. Les Russiens avoient fait en 1731. une autre découverte beaucoup plus au Nord-Ouest de l'Amérique, & vis-à-vis la pointe la plus avancée de la Sibérie ou du Nord-Est de l'Asie. Marchant sur les traces du Capitaine Beerings qui avoit reconnu en 1728. toute la Côte de la Sibérie orientale depuis le Kamtchatka, ils vinrent au Cap le plus oriental de l'Asie, qui est environ au soixante-fixième degré de latitude septentrionale, & ils dirigèrent leur route exactement à l'Est, où ils trouverent une Isle & ensuite une grande terre, par une navigation d'un demi-jour. A peine étoient-ils à la vûe de cette terre, qu'il vint à eux un homme dans un petit bâtiment : il leur fit entendre qu'il étoit habitant d'un grand Continent, où il y avoit beaucoup de fourures. Les Russiens suivirent la Côte de ce Continent deux jours entiers, en allant vers le Midi, sans pouvoir aborder ; après quoi ils furent assaillis d'une rude tempête, qui les ramena malgré eux sur les Côtes de Kamtchatka. On a par-là une connoissance certaine du Détroit du Nord, qu'on appelloit ci-devant d'*Anian*, mais que les nouveaux Géographes rejettoient, parcequ'on n'avoit pas de preuves de ce qu'on en avoit autrefois débité.

### §. III. Des Découvertes de l'Amiral de Fonte ; *Espagnol.*

Les deux Terres découvertes par les Russiens en 1731. & 1741. ont une si grande conformité



avec une partie des découvertes que l'Amiral de Fonte, Espagnol, fit en 1640. au Nord de la Californie & au Nord-Ouest du Canada, que MM. Delisle & Buache en ont été surpris : ainsi, quoiqu'on ait peut-être lieu de douter de quelques circonstances de la Relation de cet Amiral, que les Espagnols ont eu intérêt de tenir secrète jusqu'à présent, nous allons donner un abrégé de cette Relation. On la tient des Anglois, & l'on sçait d'un Officier Espagnol qui a accompagné nos Académiciens au Pérou, qu'elle est connue dans ce Pays.

Barthélemi de Fonte étant venu, avec quelques vaisseaux & chaloupes au Cap Blanc, qui est au Nord-Ouest de la Californie, poussa en suivant les Côtes au Nord-Nord-Ouest, pendant quatre cens cinquante-six lieues, jusqu'à une grande Riviere qu'il nomma *Rio los Reyes*. Avant cette Riviere il avoit traversé un parage de deux cens soixante lieues, où il trouva un grand nombre d'Isles, & qu'il appella l'*Archipel de Saint-Lazare*. Il dépêcha ensuite le Capitaine Pedro Bernarda avec un vaisseau pour faire une route différente de la sienne, & découvrir la Mer de Tartarie. Pour lui, étant entré dans la Riviere de los Reyes, qui coule au Nord-Est, & qui abonde en excellens poissons, il arriva à une belle Ville ou Village d'Américains nommé *Conosset*. Sa situation est très-agréable, & ses habitans sont fort humains & civils; des Jésuites y avoient demeuré deux ans en Mission. Ce lieu est sur le bord d'un Lac que l'Amiral de Fonte nomma *Belle*, & où il trouva des poissons très-déliçats. Il traversa ce Lac avec des chaloupes, & vint à une Riviere qu'il appella *Parmenier*, du nom d'un Espagnol qui servoit d'Interprète pour parler aux Sauvages. Cette Riviere qui a huit cataractes, le conduisit à un autre Lac, que l'Amiral appella de son nom

N  
de Fonte  
& soixa  
meilleu  
& il co  
grande  
ve diver  
bois, co  
arbrissea  
fraisiers  
entra au  
*Ronquill*  
il s'appe  
mauvais  
nales : e  
méricain  
avoit un  
& y trou  
ton, (a  
Ils firen  
tirerent  
après qu  
1640. un  
nis de ble  
sons qu'  
de los Re  
chuse le  
de ses d  
compte.  
Ce Ca  
de la Ri  
un Villa  
près de  
nomma  
dans un  
lieues de  
trouva  
truites,  
peuplée

## NOUVELLES DECOUVERTES. 405

de *Fonte*, & qui a cent soixante lieues de long, & soixante de large. Il abonde en morues des meilleures espèces, qui sont larges & fort grasses; & il contient plusieurs Isles, entr'autres, une grande qui est fertile & bien peuplée. On y trouve diverses bêtes fauves & des oiseaux, poules de bois, coqs d'inde, &c. mais on n'y voit que des arbrisseaux, des cerisiers, des groseillers, des fraisières sauvages. De ce Lac l'Amiral Espagnol entra au Nord-Est dans un autre qu'il appella de *Ronquillo*, du nom d'un de ses Capitaines. Alors il s'aperçut que le Pays devenoit de plus en plus mauvais, & tel qu'il est dans les régions septentrionales: enfin il arriva à une Ville ou Village d'Américains, où on lui dit qu'à peu de distance il y avoit un grand vaisseau. Les Espagnols y allerent, & y trouverent un vaisseau Anglois venu de Boston, (apparemment par le Détroit d'Hudson.) Ils firent des présens au Capitaine Anglois, & tirerent de lui de belles Cartes & ses Journaux; après quoi ils revinrent à Conosset le 16. Août 1640. un mois après en être partis. S'y étant fournis de bled d'Inde ou de maïs, de gibier, de poissons qu'ils salerent, ils descendirent la Riviere de los Reyes, & retrouverent près de son embouchure le Capitaine Bernarda, qui étoit revenu de ses découvertes, dont il nous reste à rendre compte.

Ce Capitaine s'étant avancé un peu au-delà de la Riviere de los Reyes vers le Nord, trouva un Village d'Américains, appelé *Minhasset*, près de l'embouchure d'une belle Riviere qu'il nomma de *Haro*, & qu'il remonta. Il entra ainsi dans un grand Lac de quatre cens trente-six lieues de long, qu'il nomma de *Valasco*, & qu'il trouva rempli d'Isles & abondant en saumons, truites, &c. Au milieu est une presqu'Isle très-peuplée, & dont les habitans sont polis & hon-

nètes: elle se nomme *Conchasset*, ou *Conibasset*. Bernarda parcourut ce Lac avec trois chaloupes Américaines, qui étoient faites avec de gros arbres, & qui avoient cinquante à soixante pieds de long: il trouva que l'extrémité de ce Lac au Nord-Est, s'étendoit jusqu'au soixante & dix-septième degré de latitude septentrionale. Il entra ensuite dans une grande Riviere qui sort du Lac de Valasco au Sud-Ouest, & qui a trois sauts ou cataractes pendant quatre-vingt lieues de long: le Pays voisin est abondant en gibier & en poissons. Par cette Riviere Bernarda vint à la Mer, & tournant au Nord, il continua sa navigation au Nord-Est dans la Mer de Tartarie, jusqu'au soixante & dix-neuvième degré de latitude septentrionale, en suivant toujours les Côtes. Il envoya dans les Terres, avec les Naturels du Pays, un de ses matelots qui lui rapporta qu'il avoit vu l'extrémité du Golphe du Détroit de Davis, ou de la Baye de Baffin; qu'il y avoit en cet endroit un grand Lac d'eau douce à 80. degrés de latitude, & vers le Nord & le Nord-Ouest des Montagnes prodigieuses de glaces; d'où le Capitaine Bernarda conclut, qu'il n'y a point de communication entre le Détroit de Davis & la Mer du Sud. C'étoit pour s'éclaircir sur ce point que les Vicerois du Pérou & du Mexique avoient envoyé l'Amiral de Fonte, qui conclut de son côté la même chose, après ses découvertes. Mais ses conclusions sont regardées comme un effet de la politique espagnole par les Anglois, qui soupçonnent fortement un passage du côté de la Baye d'Hudson, & qui le cherchent avec ardeur depuis long-tems. M. Buache croit, dans ses *Considérations*, qu'il peut exister par la *Mer de l'Ouest*; & que l'Amiral Espagnol n'a voulu dire autre chose, sinon que des Vaisseaux ne pouvoient tenir la route qu'il avoit tenue, attendu qu'il avoit fait un portage en sortant du Lac

Belle,  
Les  
Terre  
fortant  
dans la  
Nord c  
observé  
de la S  
fondes  
ve dans  
de l'Est  
seaux,  
ques mo  
& autres  
où il n'y  
ximité  
pitaine  
lasco, s  
En 174  
Delisle  
d'Améri  
zare au  
poids à l  
son Cap  
qu'ils aie  
Pays, de  
Nord ou  
septième  
que quara  
y a-t-il au  
gelé une  
naturel p  
passer de  
ritable ce  
qu'il avoi  
à qui il av  
nada, & c  
à pied jusq

NOUVELLES DECOUVERTES. 407

Belle, pour gagner la Riviere Parmentier.  
 Les Russiens ont vu en 1731. cette partie de Terre que le Capitaine Bernarda parcourut en sortant de la Riviere à trois sauts, & en entrant dans la Mer de Tartarie: là est le Détroit du Nord ou d'Anian. Le Capitaine Beerings avoit observé, étant en 1728. au Cap le plus oriental de la Sibérie, que les Côtes y étoient peu profondes & les vagues basses & telles qu'on les trouve dans les Détroits ou bras de Mer; qu'il venoit de l'Est régulièrement tous les ans certains oiseaux, qui s'y en retournoient au bout de quelques mois, & que le vent d'Est amenoit des pins & autres grands arbres sur les côtes de la Sibérie, où il n'y en a point. C'étoit une preuve de la proximité des terres; & la description que le Capitaine Bernarda fait des environs du Lac Valasco, se rapporte aux remarques de Beerings. En 1741. le Capitaine Ruffien Tzirikow & M. Delisle de la Croyere ont reconnu les Terres d'Amérique voisines de l'Archipel de Saint-Lazare au Sud-Est. Ces conformités donnent du poids à la Relation de l'Amiral de Fonte & de son Capitaine; car il est étonnant d'ailleurs qu'ils aient découvert en un mois ou deux tant de Pays, de Rivieres & de Lacs. Le Détroit du Nord ou d'Anian est au soixante-six ou soixante-septième degré de latitude septentrionale, & n'a que quarante à cinquante lieues de large, encore y a-t-il au moins une Isle dans sa largeur: il est gelé une partie de l'année, & il s'y forme un pont naturel par où les hommes & les bêtes peuvent passer de pied ferme. Ainsi on pourroit croire véritable ce qu'un Missionnaire Jésuite a avancé, qu'il avoit trouvé à la Chine une femme Hurone, à qui il avoit administré le baptême dans le Canada, & qui l'avoit assuré être venue par terre ou à pied jusqu'à la Chine, ayant été emmenée com

me esclave de nations en nations. Au moins, croyons-nous que l'on ne peut nous sçavoir mauvais gré de nous être un peu étendu sur ces nouvelles découvertes du Nord-Ouest de l'Amérique, qui ne se trouvent encore dans aucune Géographie, & qui sont intéressantes pour la connoissance du Globe Terrestre, & en particulier de l'Amérique.

S. IV. Des Pays aux environs de la Baye de Baffin.

A l'Est des découvertes de l'Amiral de Fonte, & autour des Bayes d'Hudson & de Baffin, se trouvent plusieurs Pays, dont il faut dire ici un mot : ce sont les Anglois qui en ont découvert les Côtes (a).

1°. Au Nord-Est de la Baye d'Hudson, l'Isle de bonne Fortune, & le Cumberland à son Nord.

2°. Au Nord-Est du dernier & à l'entrée de la Baye de Baffin, l'Isle de James, ou de Jacques. Elle est habitée par de pauvres Sauvages, & une partie de sa Côte le long du Détroit de Davis est toujours gelée.

3°. Au Nord de la Baye de Baffin est celle de Smith.

4°. A l'Orient des Pays dont on vient de parler, est le Groenland, au Nord duquel, à soixante-seize degrés de latitude, se trouve un Pays qu'Égede assure être habitée.

S. V. Du Groenland.

Nous joindrons ici la description du Groenland, que plusieurs Auteurs modernes mettent parmi les Terres Arctiques; mais qui nous paroît devoir appartenir à l'Amérique septentrionale, étant situé à l'Orient & au Nord de la Baye de

(a) Il faut avoir recours à la nouvelle Mappemonde de M. Buache, 1755.

Baffin;

Baffin,  
suivant  
M. Buache

Le n  
que ou  
pelle a  
Côtes.  
étendu  
Pays es  
les deux  
& l'Isle  
le Cap  
Davis  
font se  
à être d  
wégien  
Norwé  
pler: o  
avoient  
douter  
annonc  
douziér  
puis qu  
entieres  
Pa déco  
cle. Plu  
le Pays  
Groenla  
tion du  
place l  
son No  
l'Améri  
nous ce  
des mar  
turages  
gros &  
vres, d  
cerviers  
Te

Baffin, & étant uni aux nouvelles découvertes, suivant la Mappemonde donnée en 1755. par M. Buache.

Le nom de Groenland, en langage Teutonique ou Allemand, signifie *Terre verte*, & on l'appelle ainsi à cause de la mousse qui croît sur ses Côtes. On ne peut rien dire de certain de son étendue : l'air y est si froid que la Mer y gèle. Ce Pays est situé entre l'Europe & l'Amérique, dans les deux Hémisphères. Il a à l'Orient le Spitzberg & l'Islande, au Midi le Détroit de Forbisher & le Cap Farwel, à l'Occident le Détroit de Davis & la Baye de Baffin ; on ne sçait quelles sont ses bornes du côté du Nord. Il commença à être découvert au neuvième siècle par un Norwégien nommé Eric, ce qui engagea le Roi de Norwège à y envoyer une Colonie pour le peupler : on y trouva cependant des Sauvages qui avoient dû y passer de l'Amérique. On ne peut douter que la Religion Chrétienne n'y ait été annoncée, puisqu'on voit dans les Notices du douzième siècle un Evêque de ce Pays ; mais depuis qu'on a cessé d'y envoyer, cette Nation est entièrement tombée dans l'oubli. On croit qu'on l'a découvert de nouveau sur la fin du seizième siècle. Plusieurs Auteurs néanmoins prétendent que le Pays qu'on découvrit alors n'est pas l'ancien Groenland ; c'est ce qui a donné lieu à la distinction du Vieux & du Nouveau Groenland. On place le premier à l'Orient, & l'Europe est à son Nord-Est ; le second à l'Occident près de l'Amérique. Sans entrer dans cette question, nous nous contenterons de remarquer qu'on y trouve des marbres de toutes sortes de couleurs. Les pâturages y sont très-bons, & il y a quantité de gros & de menu bétail, des chevaux, des lièvres, des rennes, des loups communs, des loups cerviers, des renards, beaucoup d'ours blancs &

noirs, des castors & des martes aussi belles que celles de la grande Russie. Une singularité fort remarquable de ce Pays & un trait de la Providence digne de notre attention, est que non-seulement les rennes, ou plutôt les cerfs dont nous venons de parler, & les autres quadrupedes, comme les renards, ours, &c. mais les oiseaux & les différentes espèces de baleines, ont toute leur graisse entre la chair & la peau. La chair est extrêmement maigre, brune, & remplie de sang en beaucoup plus grande quantité que celle des animaux des Pays chauds. Cette surabondance de sang doit causer une chaleur extraordinaire & capable de résister au froid extrême du climat; & la graisse qui enveloppe la chair en dehors, doit l'empêcher de s'exhaler, & par conséquent la mettre en état de résister aux impressions du froid extérieur. Il n'y a dans cette contrée aucun serpent ni reptile venimeux, aussi-bien que dans le Spitzberg & l'Islande, à cause du froid extraordinaire. Parmi les oiseaux terrestres, il n'y a que la perdrix de mangeable; elle est blanche & tachetée de noir sur les ailes, & ses pattes sont revêtues d'un duvet fort épais. Elle amasse sa nourriture pour l'hyver, qui est de l'herbe qu'elle range par petits tas, pour n'en pas manquer quand tout est couvert de neige, attendu que, contre la coutume des autres oiseaux, elle passe l'hyver dans le Pays. On y voit aussi des pies, des moineaux, & une quantité prodigieuse d'oiseaux aquatiques semblables à ceux d'Islande, & plusieurs espèces d'oyes & de canards sauvages, dont les plus remarquables sont les canards à duvet. Les Rivieres & les ruisseaux sont remplis de truites, d'écrevisses & sur-tout de saumons. La Mer qui baigne ces Côtes est très-poissonneuse. On y pêche quantité de cabeliaux, de rayes, de soles, de pleyes, &c. Les Groen-

landois (f  
 crud. Ils  
 leine, &  
 puanteur  
 & par les  
 ris qu'ils  
 gers. Leu  
 & de vea  
 tes & leu  
 d'oiseaux  
 leurs. Ils  
 des, de  
 javelots,  
 nes ou d  
 Lapons;  
 simples,  
 brutales  
 ligation. C  
 plus sing  
 joués dan  
 rament  
 la haine,  
 nus parm  
 n'aient n  
 serve jud  
 la nécessi  
 dans l'inc  
 la vie du  
 idée de v  
 pris pour  
 leur étan  
 de ignora  
 leurs sent  
 pour la p  
 approche  
 ils ont d  
 côtes de b  
 ou de ve

landois se nourrissent de viande & de poisson crud. Ils boivent avec délices de l'huile de baleine, & ne peuvent souffrir le meilleur vin. Leur puanteur, causée par leur extrême mal-propreté, & par les viandes & les poissons à moitié pourris qu'ils mangent, est insupportable aux étrangers. Leurs habits sont faits de peaux de chiens & de veaux marins, aussi-bien que leurs culottes & leurs bas, & leurs camisoles de peaux d'oiseaux ornées de plumes de différentes couleurs. Ils se servent d'arcs, de flèches, de frondes, de couteaux, d'épées & de javelots. Les javelots, ainsi que les flèches, sont armés de cornes ou de dents aiguës. Ils ressemblent aux Lapons; mais ceux du nouveau Groenland sont simples, sans être stupides, exempts des passions brutales, quoique privés de toute idée de Religion. C'est peut-être le peuple du monde le plus singulier par son caractère: affables & enjoués dans la conversation, malgré leur tempérament naturellement mélancolique; l'envie, la haine, les trahisons, la débauche sont inconnus parmi eux, aussi-bien que le vol, quoiqu'ils n'aient ni loix ni Magistrats. Mais, comme l'observe judicieusement M. Anderson, c'est plutôt la nécessité d'avoir le nécessaire qui les contient dans l'indifférence & l'égalité, que la vertu; & la vie dure qu'ils mènent éloigne d'eux toute idée de volupté. Ils sont d'ailleurs pleins de mépris pour les étrangers, qu'ils regardent comme leur étant très-inférieurs; & malgré leur profonde ignorance, ils sont attachés opiniâtrément à leurs sentimens. Les canots dont ils se servent pour la pêche sont fort singuliers. Leur forme approche de celle d'une navette de tisserand: ils ont douze pieds de long, & sont faits de côtes de baleines, & couverts de peaux de chiens ou de veaux marins. Il y a dans le milieu un



## 412 GEOGRAPHIE MODERNE.

trou où se met le Groenlandois qui fait aller le canot avec une petite rame longue de cinq à six pieds, plate & large par les deux bouts.

La Mer, vers les côtes de ce Pays, au Nord de l'Europe & du Spitzberg, est remplie de baleines, dont quelques-unes ont près de cent pieds de long. On en tire jusqu'à cent vingt tonneaux d'huile. On compte jusqu'à quinze espèces différentes de cet énorme poisson. M. Anderson, tome 2. de son *Histoire naturelle d'Islande, &c.* remarque que la grande baleine du Groenland se distingue sensiblement des autres poissons dont elle n'a que la figure extérieure; mais qu'elle ressemble par sa structure intérieure en tout aux animaux terrestres, ayant comme eux le sang chaud, des poumons pour respirer, s'accouplant comme les autres animaux terrestres, étant vivipare & allaitant ses petits. On peut voir dans cet Auteur les réflexions judicieuses & pleines de Religion qu'il fait sur la Providence, par rapport à cet animal. Nous remarquerons seulement qu'elle l'a pourvue d'un long boyau extrêmement large, qui lui sert au même usage que la bouteille d'air dans les autres poissons, c'est-à-dire, pour se mouvoir dans l'eau en tout sens. Une seconde observation qu'il est important de faire, c'est que c'est dans la tête du cachalot que se trouve le blanc de baleine, en latin *sperma ceti*, qui n'est autre chose que le cerveau de cette espèce de baleine; & dans la vessie, l'ambre gris, qu'un Sçavant du premier ordre soupçonne être une concrétion des parties huileuses de l'urine qui est renfermée dans cette vessie. Il y en a de trois espèces. Il diffère de la baleine, en ce qu'au lieu de barbes ou fanons, il a des dents, la tête extrêmement grosse & le gosier beaucoup plus large, ce qui a fait penser à quelques Auteurs, que c'est un poisson de cette espèce qui a englouti Jonas.

Les A  
ques F  
faire u

Vo  
que la  
dedan  
instru  
auquel  
blesée  
loigné  
grand  
tire à e  
& rev  
la met  
fait l'

L  
Saint-  
vers l'e  
mudes  
du Go  
que mé  
septen

S.

On  
Terre-  
Saint-

C'est  
Elle fu

Les Anglois, les Danois, les Hollandois & quelques François vont au Groenland tous les ans, faire une pêche considérable.

Voici la maniere dont se fait cette pêche. Lorsque la baleine paroît sur l'eau, un homme de dedans une barque lui lance un harpon, qui est un instrument de fer à trois angles & bien tranchant, auquel est attachée une corde. La baleine étant blessée, perd tout son sang en se débattant, & s'éloigne beaucoup du bateau des pêcheurs, qui ont grand soin de lâcher la corde tant que la baleine tire à elle: elle s'enfonce dans la Mer en mourant, & revient sur l'eau étant morte. On la tire & on la met en pièces pour en avoir la graisse dont on fait l'huile.

---

## ARTICLE VIII.

### *Des Isles de l'Amérique septentrionale.*

**L**es principales sont l'Isle de Terre-Neuve, & les autres qui sont situées dans le Golphe de Saint-Laurent, au Nord-Est; les Isles Lucayes vers l'entrée du Golphe du Mexique, & les Bermudes vis-à-vis la Caroline; les Antilles, à l'Est du Golphe du Mexique, & au Nord de l'Amérique méridionale; les Açores, entre l'Amérique septentrionale & l'Afrique ou l'Europe.

#### *§. I. Des Isles situées dans le Golphe de Saint-Laurent.*

On en compte quatre principales: l'Isle de Terre-Neuve, l'Isle Royale ou du Cap Breton, Saint-Jean, & Anticosti.

##### *I. L'Isle de Terre-Neuve.*

C'est une des plus grandes Isles de l'Amérique. Elle fut découverte par des pêcheurs Bisçayens

#### 414 GEOGRAPHIE MODERNE:

l'an 1495. ils la nommerent *Terre de Baccalaos*, qui signifie *Morues*, parcequ'en effet on en pêche beaucoup aux environs. Par le *Traité d'Utrecht* la France en a cédé la propriété à l'Angleterre, en réservant la faculté aux François de pêcher & sécher le poisson depuis le lieu appelé *Cap de Bonavista* jusqu'à l'extrémité septentrionale de ladite Isle, & de-là en suivant la partie occidentale jusqu'au lieu appelé *Pointe-Riche*.

**PLAISANCE.** Ce Bourg est la principale Place de cette Isle. il est au Midi, situé dans une grande Baye, avec un bon & vaste Port, qui peut contenir des flottes entieres.

Les Européens ne s'attachant à cette Isle que pour le commerce, ou plutôt la pêche des morues, se sont peu souciés de pénétrer dans son intérieur, & d'y faire des habitations: ils se sont bornés à s'établir sur ses Côtes.

A soixante lieues de cette Isle on rencontre le *Grand Banc*, qui a environ deux cens lieues de long, & quatre cens de tour. On y voit tous les ans quatre à cinq cens vaisseaux de presque toutes les Nations d'Europe, sur-tout des Hollandois, des Anglois & des François, pour la pêche de la morue & de la baleine. Les morues y sont si abondantes, qu'elles embarassent quelquefois les vaisseaux: un bon pêcheur en prend jusqu'à quatre cens par jour, quoique cette pêche ne se fasse qu'avec des lignes.

#### II. L'Isle Royale, ou du Cap Breton.

Cette Isle, qui appartient à la France, a été découverte par des pêcheurs Bretons, qui ont donné leur nom à l'un des Caps de cette Isle. Elle est située au Sud-Ouest de l'Isle de Terre-Neuve, entre le quarante-cinquième & le quarante-septième degré de latitude septentrionale. Le Détroit qui la sépare de l'Acadie n'a que 5

Is  
lieues  
*Fronst*  
au Su  
& sa p  
est de  
gulier  
Lacs  
pales-  
cens  
Le  
sujet a  
pas bo  
bres d  
nes d  
toutes  
muns  
& le tr  
& tou  
chanv  
quoiqu  
Tou  
les bœ  
& la v  
La cha  
tans un  
dantes  
du plâ  
des va  
peut fa  
dante.  
Cett  
meux  
le Haw  
Lou  
le a ét  
que for  
du No  
près de

## ISLE DU GOLP. DE S. LAURENT. 415

lieues sur une de large. On l'appelle le *Passage de Fronfac*. La longueur de cette Isle, du Nord-Est au Sud-Ouest n'est pas tout-à-fait de 50. lieues; & sa plus grande largeur, d'Orient en Occident, est de trente-trois environ. Sa figure est fort irrégulière, & elle est tellement coupée par des Lacs & des Rivieres, que ses deux parties principales ne tiennent que par un Isthme d'environ huit cens pas de large.

Le climat de cette Isle est assez sain, quoique sujet aux brouillards. Toutes les terres n'y sont pas bonnes, cependant elles produisent des arbres des toutes les espèces, entr'autres, des chênes d'une grandeur prodigieuse, des pins, & toutes sortes de bois de charpente. Les plus communs sont le cèdre, le frêne, l'érable, le plane & le tremble. Les fruits, les légumes, le froment, & tous les autres grains nécessaires à la vie, le chanvre & le lin y sont aussi bons qu'au Canada, quoique moins abondans.

Tous les animaux domestiques, les chevaux, les bœufs, les cochons, les moutons, les chèvres & la volaille y trouvent amplement de quoi vivre. La chasse & la pêche y peuvent nourrir les habitans une partie de l'année. Il y a des mines abondantes de charbon de terre: on y trouve aussi du plâtre. La pêche du loup marin, du marsouin, des vaches marines, & sur-tout de la morue, s'y peut faire commodément, & elle y est très-abondante.

Cette Isle a plusieurs Ports, dont le plus fameux est celui de *Louis-Bourg*, appelé autrefois *le Havre à l'Anglois*.

**LOUIS-BOURG**, au Sud-Est de l'Isle. Cette Ville a été bâtie en 1713. sur une langue de terre que forme l'entrée du Port. C'est un des plus beaux du Nouveau Monde, pour sa grandeur qui est de près de quatre lieues de tour, & pour ses autres

## 416 GÉOGRAPHIE MODERNE.

avantages. Il est extrêmement fortifié, & on n'a rien épargné pour le rendre commode & sûr, étant très-nécessaire aux François pour assurer leur commerce du Canada, & la pêche de la morue, sur-tout depuis la perte qu'ils ont faite de l'Acadie. Les Anglois se sont emparé de Louis-Bourg pendant la dernière guerre; mais ils l'ont rendu à la France par le Traité d'Aix-la-Chapelle en 1748.

### III. L'Isle de Saint-Jean.

Cette Isle, qui a environ vingt-cinq lieues de long sur douze de large, n'est séparée de la Côte du Canada que par un Canal de quatre à cinq lieues de large, vers le milieu duquel est située la *Baye verte*. Elle appartient à la France, ainsi que toutes les autres Isles situées à l'embouchure & dans le Golphe S. Laurent. Elle est habitée par une Colonie Française. Il y a beaucoup de gibier & de bons pâturages. Les Côtes sont fort abondantes en poissons.

### IV. Anticosti.

L'Isle *Anticosti*, nom qui a prévalu sur celui de l'Isle de l'*Affomption*, partage en deux l'embouchure du Fleuve Saint-Laurent; elle a près de quarante-huit lieues de long sur dix dans son plus large; elle est couverte de bois. Le terrain est rempli de roches; il n'y a aucun Port ni Havre où un Bâtiment puisse se mettre en sûreté. On pêche sur ses Côtes des morues fort grandes & fort belles.

### S. II. Des Isles Lucayes, & des Bermudes.

I. Les Isles *Lucayes*, qui ont été les premières découvertes de l'Amérique, appartenoient autrefois aux Espagnols; mais depuis qu'ils les ont abandonnées, elles ont été occupées par les An-

I.  
glois  
l'Isle  
L'  
crom  
que  
peup  
mine  
Anti  
viden  
1.  
de lo  
au D  
Cana  
caulé  
de la  
d'une  
y pas  
Mexi  
hama  
gueur  
yeux  
têtes  
2.  
des P  
a fall  
Les A  
3.  
cette  
& ell  
fit pl  
au no  
II.  
d'abo  
& les  
tre pr  
qu'un  
est tr  
on y

## ISLES DU GOLP. DE S. LAURENT. 417

glois, qui ne se sont cependant établis que dans l'Isle de *la Providence*.

L'air y est assez tempéré, & elles sont médiocrement fertiles en maïs & en fruits, mais presque désertes depuis que les Espagnols les ont dépeuplées pour faire travailler les Habitans aux mines de Saint-Domingue, l'une des grandes Antilles. Les principales sont, *Bahama*, *la Providence*, & *Guanahani*, ou *Saint-Sauveur*.

1. *Bahama*. Cette Isle qui a environ treize lieues de longueur sur huit de large, a donné son nom au Détroit qui en est proche, & qu'on appelle *le Canal de Bahama*. C'est un passage dangereux à cause des fréquentes tempêtes qui s'y élèvent, & de la violence des flux & reflux : il a été plus d'une fois funeste aux Flottes Espagnoles, qui y passent ordinairement pour s'en retourner du Mexique en Europe. On trouve dans l'Isle de *Bahama* une espèce d'araignée singulière : sa longueur est de près de deux pouces, & elle a six yeux qui ne sont pas plus gros que de petites têtes d'épingle.

2. *La Providence*. Elle est fameuse par la retraite des Pirates qui s'y étoient si bien établis, qu'il a fallu des escadres Angloises pour les en chasser. Les Anglois y ont maintenant un bon Fort.

3. *Guanahani*, ou *Saint-Sauveur*. C'est dans cette Isle qu'aborda Christophe Colomb en 1492. & elle fut ainsi la première de l'Amérique où il fit planter une Croix, & dont il prit possession au nom des Rois d'Espagne.

II. Les Isles *Bermudes*, ou de *Sommer*, furent d'abord découvertes par les Espagnols en 1527. & les Anglois s'y établirent ensuite. Il y en a quatre principales; mais comme il n'y en a guères qu'une d'habitée, on l'appelle *la Bermude*. Elle est très-fertile, & on y fait deux récoltes par an : on y recueille quantité de tabac & de soie. On

## 418 GEOGRAPHIE MODERNE:

n'y voit aucune bête venimeuse, & il y a des tortues d'une grosseur prodigieuse. Ces Isles sont fort exposées à des tempêtes.

**SAINT-GEORGE \***, Capitale de l'Isle qui porte son nom. C'est une petite Ville où réside le Gouverneur Anglois: elle est défendue par plusieurs Forts.

### S. III. Des Isles Antilles.

Elles furent découvertes par Christophe Colomb en 1492. & 1495. & on leur donna le nom d'*Antilles*, parcequ'on les rencontre avant d'aborder en Terre-ferme que les Espagnols découvrirent ensuite. Il y en a un fort grand nombre, & elles se divisent en grandes & petites Antilles.

#### I. Les grandes Antilles.

Ces Isles sont situées au Sud de l'Amérique septentrionale, à l'entrée du Golphe du Mexique: on en compte quatre, Cuba, la Jamaïque, Saint-Domingue & Porto-rico.

1. L'Isle de *Cuba*, qui appartient aux Espagnols, est pleine de montagnes, & peu fertile. On y trouve beaucoup de perroquets, de perdrix & de tourterelles, quelques mines d'or, & une de cuivre. Elle a trois cens lieues de long, sur trente de large. Les Espagnols en ont détruit tous les Habitans. Ce sont des Nègres qu'on a transportés d'Afrique, qui font presque tout le travail dans cette Isle, dont le principal commerce est en tabac & en sucre.

**LA HAVANE**, Capitale. C'est où abordent les Flottes Espagnoles, qui s'en retournent de l'Amérique en Espagne, & qui viennent s'y réunir. Son Port est très-grand, fort sûr, & peut contenir mille vaisseaux; mais l'entrée en est si étroite, qu'il n'y peut entrer qu'un bâtiment à la fois. La Havane est une grande Ville riche & commer-

çante  
une f  
vrent  
jours  
vre,  
gnole  
SA  
avec  
2.  
quant  
Le te  
nes à  
du co  
on y  
font  
arbre  
tans  
sembl  
est à  
mais  
blanc  
ou qu  
en au  
mie.  
habit  
en fai  
branc  
tes ce  
& lav  
Les  
penda  
en on  
puis.  
quatre  
gres.  
glois,  
rique.  
terre

LES ISLES ANTILLES. 419

çante, où réside le Gouverneur de l'Isle. Elle a une forte Citadelle & deux Châteaux qui couvrent le Port, dans lesquels on entretient toujours une bonne garnison. Il y fait très-cher vivre, sur-tout après l'arrivée des Flottes Espagnoles.

SAN-JAGO, *Evêché*. C'est une petite Ville, avec un bon Port & une Citadelle.

2. La *Jamaïque*, qui est plus au Midi, a cinquante lieues de long sur environ vingt de large. Le terroir en est fertile, & elle produit des cannes à sucre, de l'indigo, du tabac, du cacao & du coton très-fin. Le bétail y est fort commun : on y trouve quantité de tortues, dont les écailles sont très-belles. Il y a dans les Montagnes un arbre d'une médiocre grandeur, que les Habitans du Pays appellent *Lagena*. Ses feuilles ressemblent à celles du laurier : l'écorce extérieure est à peu près comme celle des autres arbres ; mais l'écorce intérieure, qui paroît d'abord blanche & assez solide, est composée de douze ou quatorze couches, que l'on sépare aisément en autant de pièces d'étoffe ou de toile. La première forme un drap assez épais pour faire des habits : les autres ressemblent à de la toile, & on en fait des chemises. Ces couches dans les petites branches sont aurant de dentelles très-fines. Toutes ces toiles sont assez fortes pour être blanchies & lavées, comme les toiles ordinaires.

Les Espagnols ont été maîtres de cette Isle pendant cent soixante ans, mais les Anglois les en ont chassés en 1655. & s'y sont maintenus depuis. Ils y sont maintenant au nombre d'environ quatre-vingt mille, & ils y ont cent mille Nègres. Cette Isle est très-importante pour les Anglois, sur-tout à cause de leur commerce en Amérique. Elle a souffert un furieux tremblement de terre en 1751, qui y a fait de grands ravages.



420 GEOGRAPHIE MODERNE.

SPANISH-TOWN, appellée ci-devant *San-Jago de la Vela*, en est la Capitale. C'est une Ville assez grande, bien peuplée & bâtie en quarré : le Gouverneur Anglois y réside, & on y a établi un Conseil de Régence. Il ne faut pas la confondre, comme font plusieurs Auteurs, avec son Port, qui est à quatre lieues, & qui s'appelle *Port-Royal*.

3. L'Isle de *Saint-Domingue* a près de cent quatre-vingt lieues de long sur soixante de large dans sa plus grande étendue, & environ quatre cens lieues de tour. Elle fut découverte en 1492. par Christophe Colomb qui l'appella *Hispaniola*, c'est-à-dire, la petite Espagne. La Ville de *Saint-Domingue* y ayant été bâtie quelque tems après, elle en a pris le nom qu'elle porte aujourd'hui le plus ordinairement. Elle étoit extraordinairement peuplée par une Nation sauvage qui la nommoit *Ayiti*; mais les Espagnols y ont fait mourir en dix-sept ans plus de trois millions d'hommes, & il ne s'y trouve plus aujourd'hui de ces anciens Habitans. Les chaleurs y sont très-grandes, & l'air en est mal-sain; mais elle est fort fertile en maïs, en fruits, en sucre, en cochenille, en coton, & en or, dont les Espagnols n'ont pas encore épuisé toutes les mines, faute d'ouvriers. On y a découvert aussi des mines d'argent, de fer, de cuivre, de talc, de crystal de roche, d'antimoine, de soufre, de charbon de terre, des carrieres, de marbre & de pierres. Tous les animaux & toutes les plantes qu'on y a transporté d'Europe, y ont bien réussi, & ont fort multiplié. Les Espagnols possèdent la partie orientale de cette Isle, & les François celle qui est à l'Occident. Elle est sujette, comme toutes les Antilles, aux Ouragans; mais les tremblemens de terre y étoient si peu fréquens, en comparaison des autres Isles, qu'autrefois elle

s'appe  
sieurs  
fé bea  
Espag  
celle d  
avoit  
de ter

SAI  
est aux  
est gra  
Gouve  
de tou  
tienne  
Domi  
dépen  
rique  
Monne  
pital.  
le nom  
des Inc

La p  
est div  
celui d  
ses du  
Ces R  
Carme  
dans to

Les  
sont :

LE  
C'est u  
avec u  
y ont u  
bel en  
puis 17  
quartie

LE P  
un Bou

LES ISLES ANTILLES. 421

s'appelloit l'Isle Fortunée. Elle en a éprouvé plusieurs secousses terribles en 1751. qui y ont causé beaucoup de dégats, sur-tout dans la partie des Espagnols qui en ressentit de plus violentes, que celle des François. La Ville de Saint-Domingue avoit souffert beaucoup d'un autre tremblement de terre qui s'y étoit fait sentir en 1727.

SAINT-DOMINGUE, Capitale de la partie qui est aux Espagnols, Port, Archevêché. Cette Ville est grande & bien fortifiée. C'est la résidence du Gouverneur pour les Espagnols, qui l'est aussi de toutes celles des Isles Antilles qui leur appartiennent, aussi - bien que de la Floride. Saint-Domingue a une Audience Royale, de laquelle dépend une partie de la Terre-ferme dans l'Amérique méridionale. Elle a aussi une Cour des Monnoies, une Académie, & un très-bel Hôpital. Son Port est défendu par un Fort qui porte le nom de Saint-Jerôme. L'Archevêque est Primate des Indes occidentales.

La partie de l'Isle qui appartient aux François, est divisée en deux quartiers : celui du Nord & celui du Sud. Les Jésuites gouvernent les Paroisses du premier, & les Jacobins celles du second. Ces Religieux, aussi-bien que les Capucins, les Carmes & autres, font les fonctions de Curés dans toutes les Isles Antilles.

Les lieux principaux du quartier du Nord sont :

LE CAP FRANÇOIS, ou simplement le Cap. C'est un Bourg assez peuplé, mais mal-bâti, avec un bon Port. Les Religieux de la Charité y ont une habitation avec un Hôpital dans un bel endroit & en bon air. Le Roi y a établi depuis 1702. un Conseil supérieur pour tout le quartier du Nord.

LE PORT-PAIX, au Sud-Ouest du Cap, est aussi un Bourg avec un Fort.

422 GEOGRAPHIE MODERNE.

Dans le quartier du Sud :

**LEOGANE**, Ville située dans une belle plaine, abondante en tout ce qui est nécessaire à la vie, mais l'air n'y est pas bon. Il y a dans cette Ville un Conseil supérieur pour le quartier du Sud, & un Hôpital desservi par les Religieux de la Charité.

*L'Isle à Vache*, & *Saint-Louis* \*. Ces deux Isles appartiennent aux François, & sont situées au Midi de la partie occidentale de l'Isle de Saint-Domingue.

4. *L'Isle de Porto-rico*. Cette Isle fournit les mêmes productions que Saint-Domingue, & appartient aux Espagnols, qui la trouverent si peuplée lorsqu'ils y arriverent, qu'ils y firent périr 600000. habitans pour s'en assurer la possession. Comme ils y trouverent beaucoup d'or, ils lui donnerent le nom de *Porto-rico*, ou Port-riche.

**SAINT-JEAN DE PORTO-RICO**, Capitale, Evêché. Cette Ville a un Port où les vaisseaux sont en sûreté.

II. *Les petites Antilles.*

Ces Isles s'appellent aussi *Caraïbes* ou *Cannibales*, du nom des Peuples qui les ont habitées autrefois. L'air y est assez chaud, mais mal-sain. Elles n'ont que trois saisons, si ce n'est qu'on appelle *hyver* la saison des pluies. On y fait quantité de tabac & de sucre excellent.

C'est dans ces Isles que l'on trouve un petit oiseau de la grosseur d'un hanneton, que l'on nomme *Colibri*. Sa beauté est si parfaite, qu'on le regarde comme un chef-d'œuvre de l'Auteur de la nature. Il a sur le col un rouge si vif, qu'on le prendroit pour un rubis : le ventre & le dessus des ailes sont jaunes comme l'or : les cuisses aussi vertes qu'une émeraude : les pieds & le bec noirs

& pol  
à deu  
cier b  
surpre  
tite h  
On  
ou d'a  
ou d'a  
pellée  
Nord  
qu'ils  
né au  
dans  
du ver  
en ce

Ce  
scavo  
glois  
rels d  
Ce

I.  
Isles,  
qui s'  
lieues  
fertile  
cassé  
qui e  
qu'on  
Paroi  
suites  
les p  
Pierr

LE  
che  
ce du

LES ISLES ANTILLES. 423

& polis comme de l'ébène : ses yeux ressemblent à deux diamans ovales , & sont de couleur d'acier bruni : sa tête est verte avec un mélange d'or surprenant ; celle des mâles est ornée d'une petite hupe.

On distingue ces Isles en Isles de *Barlo-vento* , ou d'au-dessus du vent , & en Isles de *Soto-vento* , ou d'au-dessous du vent. Elles ont été ainsi appellées par les Espagnols , parcequ'ils laissent au Nord & au-dessus du vent les premières, lorsqu'ils vont d'Europe au Mexique : ils ont donné aux autres le nom de *Soto-vento* , parceque dans cette navigation ils les laissent au-dessous du vent , qui souffle d'ordinaire de l'Est à l'Ouest en ces quartiers-là.

1. *Les Isles de Barlo-vento.*

Ces Isles sont possédées par plusieurs Nations ; sçavoir , les François , les Espagnols , les Anglois , les Danois , les Hollandois , & les Naturels du pays.

Cellés qui appartiennent aux François sont :

1. *La Martinique.* C'est la principale de nos Isles , & la plus florissante Colonie des François , qui s'y établirent en 1635. Elle a environ seize lieues de long sur quarante-cinq de tour , & est fertile en tabac , en indigo , en cannes à sucre , en café , en différens fruits excellens , & en *Manioc* , qui est une racine dont on fait une espèce de pain qu'on nomme *Cassave*. Cette Ile a douze ou treize Paroisses gouvernées par les Dominicains , les Jésuites & les Capucins ; & plusieurs Forts , dont les principaux sont le *Fort-Royal* , & le *Fort Saint-Pierre*.

LE FORT-ROYAL , Bourg ou Ville assez proche du Fort de ce même nom , qui est la résidence du Gouverneur général des Isles , du Gouver-

424 GEOGRAPHIE MODERNE.

neur particulier de la Martinique & de l'Intendant.

2. *La Guadeloupe.* Cette Isle, dans laquelle les François ont commencé d'habiter en 1635. a environ dix lieues de large & soixante de circuit. Elle est partagée en deux par une petite Riviere, qui communique à la Mer par ses deux extrémités, & qu'on nomme pour cela *la Riviere salée*. La plus grande partie qui est à l'Orient de l'autre, s'appelle *la grande Terre*. C'est un Pays plat, où il y a peu de Rivieres; mais très-fertile en cannes à sucre & en coton. On y trouve des arbres d'une grandeur prodigieuse, & des salines naturelles. L'autre partie de l'Isle s'appelle *la Guadeloupe*. Elle est hérissée vers le milieu de hautes Montagnes, dont les unes sont couvertes de beaux arbres qui donnent une verdure perpétuelle: les autres sont toutes couvertes de rochers pelés & affreux. La plus célèbre de ces Montagnes est celle qu'on nomme *la Souffriere*, qui vomit continuellement de la fumée, & quelquefois des flammes. Du pied de ces Montagnes sortent quantité de petites Rivieres qui rendent le Pays très-agréable & fertile en toute sorte de fruits. On y fait beaucoup de sucre & de coton.

La Guadeloupe est beaucoup plus peuplée que la grande Terre. On y a bâti un Fort considérable qui domine sur le Port; & elle a son Gouverneur particulier, & un Présidial.

3. *Saint-Barthélemi* \*, auprès de S. Christophe, au Nord-Ouest de la Guadeloupe: il y croit beaucoup de manioc, dont on fait de fort bon pain.

4. *Marie-galande*, au Nord de la Martinique.

5. *Les Saintes*, à l'Occident de Marie-galande. Il y a dans ces deux Isles de bonnes terres sur le penchant des Montagnes, & dans les fonds. Le manioc, les patates, le coton & le tabac y vien-

nent d'habiter.

6.

que p  
Terre  
tour;  
Elle a  
M. de

Sai

le no

tems

Franç

nelle

mant

priété

lui d

droit

& le

nion

Cour

de Lo

dans

rentr

Sa

ces d

rels d

un tr

Ce

com

1.

gord

2.

3.

porte

4.

y on

le co

ment en perfection. Elles dépendent du Gouverneur de la Guadeloupe.

6. *La Grenade*. Cette Isle est de toutes celles que possèdent les François, la plus voisine de la Terre-ferme. Elle a environ vingt lieues de tour; son terroir est fertile en cannes à sucre. Elle a un bon Port & un Fort élevé en 1706. par M. de Caylus.

*Sainte Alouise*, plus connue aujourd'hui sous le nom de *Sainte Lucie*, & *Tabago*, ont de tout tems fait partie des Possessions Françoises. La France, en se prêtant à l'évacuation provisionnelle de *Sainte Lucie* & de *Tabago*, & en nommant des Commissaires pour en discuter la propriété en 1749, n'avoit eu d'autre objet, que celui de faire mieux connoître à l'Angleterre la droiture de ses intentions, la justice de ses droits, & le desir sincere de cultiver & d'entretenir l'union & la bonne intelligence entre les deux Couronnes; mais, contre toute attente, la Cour de Londres ayant rompu la paix par des hostilités dans le Nord de l'Amérique en 1755, le Roi est rentré en pleine possession de ces Isles.

*Saint-Vincent & la Dominique*. La propriété de ces deux Isles a été assurée aux Caraïbes, naturels du pays, sous la protection de la France, par un traité du 31. Mars 1660.

Celles qui appartiennent aux Anglois sont, en commençant par le Nord & près de Porto-rico :

1. *Les Vierges*, dont la principale est *Virgen-gorda*.

2. *L'Anguille*, qui est presque stérile.

3. *La Barboude*. Cette Isle est petite, mais rapporte du tabac & de l'indigo.

4. *Antigoa*, au Sud de la Barboude. Les Anglois y ont une Colonie de cinq cens personnes, dont le commerce consiste en sucre, en tabac, en gin-

gembre , & en quelque peu d'indigo que l'Isle produit.

5. *Monferrat* \* , à l'Ouest d'Antigoa.

6. *Newis* \* , au Nord-Ouest de Montserrat.

7. *Saint-Christophe* , à l'Ouest d'Antigoa. Cette Isle a été découverte par Christophe Colomb, qui lui a donné le nom de son Patron. Elle étoit autrefois partagée entre les François & les Anglois ; les premiers en ont été chassés en 1702. par les autres. Elle est fertile en cannes à sucre & en fruits : il s'y trouve des salines naturelles & une souffrière ; elle est d'ailleurs sujette aux ouragans.

8. *La Barbade* , à l'Est de Sainte-Alouffe. C'est une des plus belles Colonies Angloises, & où il y a environ douze mille hommes. Les Habitans sont riches : aussi le terroir est-il fertile, sur-tout en cannes à sucre ; mais l'eau y est fort rare.

*BRIDGETOWN* OU *SAINT-MICHEL* \* , selon les Anglois, & *LE PONT*, suivant le Pere Labat, Capitale, *Port*. C'est une belle Ville & assez grande ; ses rues sont droites, larges & bien percées. Elle est pleine d'orfèvres, de jouailliers, d'horlogers & autres ouvriers fort riches, & il s'y fait un commerce considérable. La Maison de Ville est belle & bien ornée.

Les Danois ont les Isles de *Sainte-Croix*, & de *Saint-Thomas* \* , à l'Est de Porto-rico.

Les Hollandois possèdent les Isles de *Saba* \* & de *Saint-Eustache* \* , au Nord-Ouest de Saint-Christophe, & la moitié de *Saint-Martin* \* qui en est voisine, & qu'ils partagent avec les François.

Les *Caraïbes* ou *Cannibales*, qui sont les Naturels des Antilles, possèdent encore aujourd'hui *Saint-Vincent*, près la Barbade, qui sert de retraite aux Nègres fugitifs, & dont le nombre l'emporte sur celui des *Caraïbes*; & *la Dominique* \* ,

Isle de  
en par  
coup  
sons,

Les  
les cô  
Bon  
Oru  
Cura

Antill  
forte C  
Près

dent :  
La  
quanti  
côtes.

La T  
ve Oré  
& est f

SAINT  
assez r

Les  
d'Euro  
le tren  
de lati  
tes au  
Flama  
saive V  
sion po  
core a  
profit.  
signific  
seaux  
On

LES ISLES ANTILLES. 427

Isle de trente lieues de tour environ, qui abonde en patates, en manioc & en coton. Il y a beaucoup de cochons sauvages, & quantité de poissons, sur-tout d'anguilles.

2. *Les Isles de Soto-vento.*

Les Hollandois ont vers le Cap de la Vela, & les côtes de l'Amérique méridionale :

*Bonair* \* &

*Oruba* \*, qui sont de peu d'importance.

*Curaçou* ou *Curaçou*. C'est la meilleure des Isles Antilles Hollandoises. Elle a un bon Port & une forte Citadelle.

Près de la Terre-ferme les Espagnols possèdent :

*La Marguerite*, ainsi nommée à cause de la quantité de perles qu'on pêche le long de ses côtes.

*La Trinité*, qui est vers l'embouchure du Fleuve Orénoque : elle a environ cent lieues de tour, & est fertile en maïs, en sucre & en tabac.

*SAINT-JOSEPH* \* est la Capitale, & une Ville assez marchande.

§. IV. *Des Isles Açores, ou Tercéres.*

Les Açores ou Tercéres sont situées sur la route d'Europe en Amérique, vers l'Afrique, & entre le trente-septième & le quarante-unième degré de latitude septentrionale. Elles furent découvertes au quinzième siècle par quelques Marchands Flamans, qui n'y firent aucun établissement. Gonfaive Velez y aborda en 1449. & en prit possession pour le Roi de Portugal, qui les possède encore aujourd'hui, mais qui n'en tire pas grand profit. Elles ont été nommées Açores, nom qui signifie *Epervier*, à cause de la quantité de ces oiseaux qu'on y trouve.

On en compte neuf qui sont, *Tercère*, *Saint-*



## 228 GEOGRAPHIE MODERNE.

*Michel, Sainte-Marie, le Pic*, remarquable par une Montagne très-haute qui lui a donné ce nom, & qui égale le Pic de Ténériffe, *Fayal, Saint-George, la Gracieuse, Corvo & Flores.*

Le terroir en est montagneux ; mais il ne laisse pas de produire en quelques endroits assez de bled, de vin, de fruits & quantité de pastel (a). Les semblemens de terre & les vents impétueux y sont fréquens.

*Tercère* est la plus considérable de ces Isles : elle a quinze lieues de tour.

*ANGRA, Evêché*, en est la Capitale. Cette Ville a un Port, & est défendue par une Forteresse : le Gouverneur des Açores y réside. Les Eglises en sont belles, sur-tout celles des Cordeliers & des Jésuites. Il y a deux autres Couvens d'hommes, & quatre de filles.

---

## CHAPITRE II.

### *De l'Amérique méridionale.*

**C**ETTE partie de l'Amérique n'est séparée de la septentrionale que par l'Isthme de *Panama*, qui n'a guères que vingt lieues de large : elle a la figure d'un triangle, dont la base est au Nord, & la pointe au Sud. Elle forme une grande presqu'Isle dont la figure ressemble beaucoup à l'Afrique, qui est la partie de notre Continent dont elle est la plus voisine.

L'Amérique méridionale se divise en sept principales parties, la Terre-Ferme au Septentrion, le Perou & le Chili à l'Occident, le Pays des

(a) Le Pastel est une plante qui teint en bleu, & qui est d'un grand usage dans les teintures, pour préparer les étoffes à recevoir toutes les autres couleurs ; il est bien inférieur à l'indigo auquel il ressemble.

Amazo  
Paragu  
la Terr  
De  
gnols,  
aux A  
Amazo  
ques F

C  
l  
vrit d'  
viron  
degré  
me, c  
dent e  
latitud  
de lati  
grés,  
au Sud  
La  
cause

(4) L  
partien  
royauté  
rétablie  
La Vice  
diences  
Ferme,  
les Au  
cas, qu  
divise  
Chili  
Géogra  
yantes

## LA TERRE-FERME. 429

Amazones dans le milieu, le Brésil à l'Orient, le Paraguay, ou la Province de Rio de la Plata, & la Terre-Magellanique au Midi.

De ces sept parties il y en a cinq aux Espagnols, une aux Portugais, c'est le Brésil, & une aux Américains naturels, sçavoir le Pays des Amazones, où cependant les Portugais ont quelques Forts (a).

---

### ARTICLE I.

#### *De la Terre-Ferme.*

**C**E Pays fut ainsi nommé par Christophe Colomb, par opposition aux Isles qu'il découvrit d'abord. La Terre-ferme s'étend depuis environ le deux cent quatre-vingt-dix-huitième degré de longitude jusqu'au trois cent vingt-sixième, ce qui fait environ sept cens lieues d'Occident en Orient; & depuis le treizième degré de latitude septentrionale jusqu'au deuxième degré de latitude méridionale, ce qui fait quinze degrés, ou trois cens soixante-quinze lieues du Nord au Sud.

La situation de ce Pays dans la Zone torride y cause de grandes chaleurs, qui sont un peu tem-

(a) Les Espagnols ont réuni presque tout ce qui leur appartient dans l'Amérique méridionale sous deux Viceroyautés, l'une de la *Nouvelle Grenade*, érigée en 1718. & rétablie en 1739. par le Roi d'Espagne; & l'autre du *Perou*. La Viceroyauté de la *Nouvelle Grenade* comprend les Audiences de la *Nouvelle Grenade*, de *Panama*, ou *Terre-Ferme*, & de *Quito*. La Viceroyauté du *Perou* comprend les Audiences de *Lima*, ou du *Perou propre*, de *los Charcas*, qui renferme le *Paraguai*, & du *Chili*, que l'on soudivise en *Chili Espagnol*, qui est le *Chili propre*, & en *Chili Indien*, qui est la *Terre Magellanique*. Voyez la Géographie de D. Vaissete, Tom. IV. page 342. & suivantes, de l'Édition in-4°.

430 GEOGRAPHIE MODERNE.

pérées par les vents du Nord, & les pluies qui y durent près de quatre mois. Le terroir y est fertile, sur-tout en maïs & en excellens fruits; & il y a de très-bons pâturages, & des arbres qui distillent un baume excellent. On y trouve des mines d'or & d'argent, & de la poudre d'or dans le sable des Rivieres.

La Terre-ferme se divise en Castille d'or, à l'Occident de l'Orénoque; & en Goyane, à l'Orient de ce Fleuve.

S. I. De la Castille d'or.

La *Castille d'or*, ou la Terre-ferme proprement dite, qui est sous la domination des Espagnols, comprend huit petites Provinces ou Gouvernemens: six au Nord d'Occident en Orient, & deux au Midi. Celles du Nord sont les Provinces de Panama, ou de Terre-ferme particuliere, de Carthagène, de Sainte-Marthe, de Rio de la Hacha, de Venezuela, la nouvelle Andaloufie\*; les deux méridionales sont le nouveau Royaume de Grenade\*, & le Popayan.

I. La Province de Panama.

PANAMA, Evêché, & Audience Royale, Capitale, sur la Mer du Sud dans l'Isthme de Panama ou de Darien. C'est une riche & belle Ville, située au fond du Golphe qui porte son nom, où l'on pêchoit ci-devant beaucoup de perles auprès de quelques petites Isles, qu'on a nommées à cause de cela *les Isles des perles*. Elle est comme l'entrepôt des richesses du nouveau Continent, & le centre du commerce entre le Perou, le Chili & l'Espagne. Son Port ne peut recevoir que de petits vaisseaux; mais celui de *Perico*\*, qui n'est qu'à deux lieues, reçoit les plus gros, & l'on en transporte leur charge à Panama.

PORTOBELO, sur le Golphe du Mexique, vis-

à-vis  
du pa  
par C  
portan  
Amér  
Perou  
suite  
les vo  
pour  
chand  
ma. I  
Gallic  
conco  
ques s  
très-c  
qui val  
au lie  
une d  
Panam  
& mar  
jusqu'à  
un gra  
march  
Panam  
té de l  
ferme  
le tem  
en pos  
roient

CAR  
versité  
grande  
comme  
des plu  
porte  
de la

LA TERRE-FERME. 431

à-vis de Panama. La beauté de son Port, défendu par deux bons Forts, lui a fait donner ce nom par Christophe Colomb. C'est une des plus importantes Places que les Espagnols possèdent en Amérique. On y transporte l'or & l'argent du Perou : on les dépose d'abord à Panama, & ensuite par la Riviere de Chagre, & par terre on les voiture à Portobelo, d'où on les embarque pour l'Espagne. On y reçoit aussi toutes les marchandises d'Europe que l'on transporte à Panama. Il s'y tient une fameuse foire à l'arrivée des Gallions d'Espagne : elle dure un mois, & le concours y est si grand, que les moindres boutiques s'y louent mille écus. Les vivres y sont alors très-chers. La livre de bœuf coute deux réales, qui valent quinze sols environ de notre monnoie ; au lieu qu'en d'autres tems on en a treize pour une demi-réale. L'or & l'argent qui arrivent de Panama se déchargent dans la Place, & sont pesés & marqués par les Officiers du Roi, & y restent jusqu'à l'embarquement. Il y a dans cette Ville un grand nombre de magasins, où l'on garde les marchandises jusqu'à ce qu'elles soient portées à Panama. Les Anglois peuvent, en vertu du Traité de l'*Affiento*, terme qui en Espagnol veut dire, *ferme*, y envoyer un Navire pour trafiquer dans le tems de la foire. Les François étoient autrefois en possession de ce commerce, mais ils n'en tiroient pas autant de profit que les Anglois.

2. La Province de Carthagène.

CARTHAGENE, Capitale, Port, Evêché, Université, sur la Côte septentrionale. Cette Ville est grande, riche & très-forte. On y fait un grand commerce, sur-tout de perles. Son Port est un des plus fréquentés de l'Amérique. On y transporte tous les revenus que le Roi d'Espagne tire de la Terre-Ferme, & une partie des Gallions

432 GEOGRAPHIE MODERNE.

vient aussi s'y décharger. François Drack Anglois, la surprit en 1585. & en enleva une quantité prodigieuse d'or & d'argent, & deux cens trente canons. Elle fut prise par les François en 1695. ils la pillèrent & y firent un butin extraordinaire. Les Anglois ont été contraints d'en lever le siège en 1742. après y avoir perdu beaucoup de monde.

3. *La Province de Sainte-Marthe.*

Cette Province est remplie de hautes Montagnes: On y trouve des mines d'or & des pierres précieuses. Elle est fertile en différentes espèces de fruits, comme limons, oranges, &c. Elle est arrosée par une grande Riviere, qu'on appelle la *Magdeleine*, & qui vient du Popayan.

*SAINTE-MARTHE, Capitale, Port, Evêché.* Ses maisons ne sont construites que de roseaux.

4. *La Province de Rio de la Hacha.*

*RIO DE LA HACHA, Capitale.* Cette Ville est située sur la Riviere de la Hacha, dans un terroir fertile.

Près de cette Ville est le *Cap de la Vela*, & les *Rancherias*, petits Villages d'Américains, près desquels l'on pêche des perles, ce qui les rend célèbres.

5. *La Province de Vénézuéla.*

*VÉNÉZUÉLA OU CORO, Capitale, Evêché.* La Province dont elle porte le nom a été nommée *Vénézuéla*, c'est-à-dire, *Petite Venise*, à cause qu'Alphonse de Ojeda en 1469. y trouva un Village bâti sur pilotis, dans de petites Isles, avec des ponts de communication, ce qui la lui fit regarder comme une petite Venise.

*CARACAS, OU SAINT-JACQUES DE LEON*, au Sud-Est de Coro. Elle est située dans une plaine abondante

abon  
beau  
MA  
de M  
comm  
leur d  
VE  
lage c

Les  
Côtes.  
CON  
pitale.  
Baye.

SAN  
Univer  
toute  
Monta  
Pari, &

Cett  
re-Fer  
rempli  
rude g  
payan

POP  
Santa-l  
PAST

Elle c  
Paria, c  
demeur  
Peuples  
T

LA TERRE-FERME. 433

abondante en excellent cacao, & où on nourrit beaucoup de bétail.

MARACAIBO, à l'Occident de Coro, sur le Lac de *Maracaibo*. Il se fait dans cette Ville un grand commerce de tabac, & de cacao, qui est le meilleur de l'Amérique.

VERINE, au Sud-Est de Maracaibo, petit Village où se trouve le meilleur tabac de l'Univers.

6. *La Nouvelle Andalousie.*

Les Espagnols n'en possèdent guères que les Côtes.

COMANE, ou LA NOUVELLE CORDOUE, *Capitale*. Cette Ville est bâtie à l'entrée d'une petite Baye.

7. *Le nouveau Royaume de Grenade.*

SANTA-FÉ DE BOGOTA, *Capitale, Archevêché, Université*. Cette Ville passe pour la Capitale de toute la Terre-Ferme : elle est située près les Montagnes de Bogota, sur la petite Riviere de *Pari*, & a un Tribunal Souverain.

8. *Le Popayan.*

Cette Province, la plus méridionale de la Terre-Ferme, est riche en mines d'or, mais elle est remplie de Sauvages indomtés, qui font une rude guerre aux Espagnols. Une partie du Popayan dépend du Gouvernement du Perou.

POPAYAN, *Capitale, Evêché*, suffragant de Santa-Fé de Bogota.

PASTO, petite Ville qui appartient au Pérou.

S. II. *La Goyane, ou Guayana.*

Elle comprend la Goyane proprement dite, le Paria, & la Caribane \*, le long de l'*Esquibe*, où demeurent les Caraïbes en grand nombre. Ces Peuples, selon le sentiment le plus vraisemblable ;

434 GEOGRAPHIE MODERNE.

après avoir habité la Floride , se sont répandus dans les Isles Antilles , d'où ils ont passé dans la Terre-Ferme. Ce Pays n'est pas fort peuplé d'Espagnols : on n'en connoît guères que les Côtes.

SAINT-THOMAS , sur l'Orénoque , Capitale de la Goyane Espagnole.

Les Peuples naturels de la Goyane , sur-tout ceux qui habitent l'intérieur du Pays , sont sauvages , brutaux , & extrêmement vindicatifs.

Les François & les Hollandois ont fait quelques établissemens sur les Côtes de la Caribane. Les Portugais possèdent la partie de la Goyane qui s'étend le long du Fleuve des Amazones.

L'Isle de Cayenne , & la partie de la Caribane qui en est proche , appartiennent aux François. On appelle aujourd'hui le pays qu'ils possèdent , *la Caribane Françoisise* , ou *la France équinoxiale*. L'Isle de Cayenne a environ vingt lieues de tour : elle est arrosée de plusieurs Rivières dont la principale est celle de *Cayenne* : les François y vinrent pour la première fois en 1635. Il s'y trouve une herbe dont la côte fournit un fil plus fin & plus fort que la soie ; & divers oiseaux singuliers , entr'autres , le *Toucan* , dont le bec est presque aussi long que son corps. Elle produit du coton , de l'indigo , & abonde en maïs , en manioc : il y croît de la casse , des pommes d'acajou ( a ) , & de la vanille. L'ébène , le bois de violette , & d'autre bois de teinture & de menuiserie y sont communs. Le poisson & le gibier s'y trouvent en abondance. On y voit des tigres , des cochons , des porcs-

( a ) Pomme d'Acajou. C'est le fruit d'un arbre nommé *cajuyera* , peu haut , mais fort touffu. Son noyau est au-dessus du fruit. En coupant ces pommes , qui sont jaunes & rouges , par quartiers , & les mettant tremper dans de l'eau fraîche , on en tire un suc très-rafraichissant , qui est regardé comme un spécifique pour les obstructions de l'estomach.

Épi  
pet  
& f  
serp  
per  
&  
affe  
von  
la t  
leur  
tres  
qu'i  
tere  
ils a  
vais  
rem  
en  
pen  
deux  
péri  
Glo  
cent  
sante  
per  
nie  
quoi  
plus  
nutes  
quate  
C  
bouc  
par u  
par d  
pièce  
solda  
tion  
plus  
Jésui

LA TERRE-FERME. 435

épics, & des sapajous, qui sont des espèces de petits singes, alertes & caressans, mais voleurs & fort sensibles au froid. Il y a aussi de fort gros serpens, mais peu venimeux. On y trouve des perroquets d'une beauté singuliere, des flamands & des colibris. Les Sauvages de Cayenne sont assez industrieux, mais paresseux. Les hommes vont à la pêche, tandis que les femmes cultivent la terre. Ils sont presque tout nus, mangent leurs prisonniers les plus gras, & vendent les autres aux François. Ils n'ont qu'une seule femme, qu'ils ne peuvent quitter que dans le cas d'adultere, & respectent beaucoup les vieillards; mais ils adorent les Astres & craignent fort un mauvais génie, qu'ils nomment *Piaye*. Cette Isle est remarquable par les expériences de M. Richer en 1672. sur la pesanteur. Il y éprouva qu'une pendule à secondes bien réglée y retardoit de deux minutes & demie plus qu'à Paris. Cette expérience a fait soupçonner l'applatissement du Globe vers les Pôles, parceque si la distance du centre étoit la même dans ces deux lieux, la pesanteur devoit être la même. Aussi M. de Maupeituis a-t-il éprouvé que vers Torne (en Laponie & vers le Nord) une pendule à secondes, quoique bien réglée, avançoit d'une minute & plus qu'à Paris, & par conséquent de trois minutes & demie plus qu'à Cayenne qui est vers l'Équateur.

CAYENNE, Capitale, Port. Cette Ville, à l'embouchure de la Riviere de Cayenne, est défendue par un Fort qui la commande de toutes parts, & par différentes batteries qui montent à soixante pièces de canon. Elle a une garnison de deux cens soldats environ. Le Gouverneur y a l'administration suprême de la justice, & son autorité s'étend plus de cent lieues sur le bord du Continent. Les Jésuites, qui sont chargés du spirituel, ont une



## 436 GEOGRAPHIE MODERNE.

Eglise dans la Ville, & une Chapelle à l'autre bout de l'Isle pour la commodité des Habitans.

Les Hollandois ont dans ce Pays, à l'embouchure des Rivieres de *Surinam* & de *Berbice*, deux Colonies fort riches. Le lieu qu'elles habitent abonde en fruits, en poisson & en gibier. On y recueille du sucre, du tabac, du café & de la gomme. Il produit aussi du coton & des bois propres à la teinture. Leur Colonie de *Surinam* est la plus considérable. Les Anglois s'y étoient établis, mais ils l'ont cédée aux Hollandois.

Le *Paria* est presque entièrement inconnu. Il n'a de remarquable que la Riviere d'*Orénoque* ou de *Rio-Paria*, qui le traverse, & se jette dans la Mer au Nord-Est, entre cette Province & la *Caribane*.

---

## ARTICLE II.

### *Du Pérou.*

**L**E Pérou est situé au Midi du *Popayan*, & s'étend du Septentrion au Midi le long des Côtes de la Mer du Sud.

La nature du climat oblige de diviser ce Pays en deux portions. Dans la plus grande, qui s'étend depuis la Baye de *Guyaquil* jusqu'au-delà d'*Areca*, vers les déserts d'*Atacama*, il ne pleut jamais; & les maisons de *Lima* & d'*Areca* ne sont couvertes que de quelques nattes, sur lesquelles on jette une légère couche de cendre pour absorber la rosée & l'humidité de la nuit. Dans cet espace de quatre cens lieues sur vingt ou trente de largeur, on n'entend jamais de tonnerre, & il n'y a point d'orage. Tout y est plein de sables arides, excepté sur le bord des Rivieres, qui en tombant des Montagnes traversent le Pays. Dans le reste du Pays, au contraire, depuis *Guyaquil* jusqu'à *Pasto*, où finit le Pérou, ainsi que dans

la reste de la Côte jusqu'à Panama, espace de trois cens lieues de longueur, la pluie est si forte & si continuelle, sur-tout dans le *Chaco*\*, Province située dans le milieu, que quoiqu'il soit plein de paillettes d'or qui se trouvent dans le sein de la terre, on n'y va habiter qu'avec beaucoup de peine, le climat étant très-contraire à la santé, à cause de l'humidité qui suspend la sueur provoquée par la transpiration.

Entre cette Côte & la Mer, il y a de grandes forêts remplies non-seulement de plantes & d'arbustes, qui ne se trouvent pas en Europe, & d'autres qui s'y trouvent & qui croissent bien mieux au Pérou; mais aussi des cédres de plusieurs espèces, des cotoniers, diverses sortes de bois d'ébène, de gayacs, & différens bois précieux par leur aromate, leur couleur & le poli parfait qu'ils peuvent recevoir. Ces forêts ne forment presque toujours qu'une espèce de taillis vers la Mer. A mesure qu'on avance dans les terres, on remarque que les arbres deviennent plus grands. On parvient dans des forêts de plus hautes en plus hautes, & ce n'est qu'à sept ou huit lieues de la Côte qu'on les trouve dans leur plus grande hauteur. Cela dure un espace considérable, plus ou moins large selon les divers endroits; mais en continuant d'avancer, les arbres redeviennent moins hauts; soit que cela vienne de la qualité du terrain, ou parceque le sol s'élève trop en approchant de la chaîne de Montagnes qu'on appelle la *Cordeliere*. Les oiseaux dont ces forêts sont pleines, sont plus beaux pour le plumage que les nôtres, mais leur ramage est bien inférieur. Ils ne forment qu'un bruit discordant qui étourdit. On y trouve beaucoup de perroquets, des ramiers forts bons à manger, des canards qui ont la tête ornée d'une crête, & des toucans. Les animaux terrestres mal-faisans y sont en grand

## 438 GEOGRAPHIE MODERNE.

nombre. Le lion que l'on y voit a plus de rapport au loup, & ne fait point de mal aux hommes; mais les tigres y sont grands, & aussi féroces que ceux d'Afrique. Cette Côte abonde en chevaux qui y ont extrêmement multiplié depuis qu'ils y ont été transportés d'Europe par les Espagnols: ils sont très-maigres, & cependant d'un fort bon service. Les serpens y sont très-communs & très-dangereux: entre leurs différentes espèces, on remarque celle des serpens à sonnettes, qui n'évitent pas la rencontre des hommes, comme la plupart des autres. Le plus grand nombre des insectes que l'on voit en Europe s'y trouve; mais ils y sont d'une grandeur qui paroît monstrueuse aux Européens. Ce sont des vers longs comme le bras & gros comme le pouce: des araignées grosses comme un œuf de pigeon, & des fourmis beaucoup plus grandes que les nôtres, & dont quelques-unes sont venimeuses.

Ce Pays est traversé par une chaîne de Montagnes nommée la *Cordeliere*, ou les *Andes*. Elle a peu de hauteur à deux degrés de distance de l'Equateur du côté du Nord, en comparaison de celle qu'elle acquiert à mesure qu'elle s'étend. Elle s'élève tout-à-coup auprès de Popayan, qui est située à huit ou neuf cens toises au-dessus du niveau de la Mer. Le mercure s'y soutient à près de vingt-trois pouces. Elle se divise en deux chaînes; l'une occidentale, qui prend le chemin de l'Isthme de Panama; l'autre qui est orientale, après avoir passé par Santa-Fé, se termine vers Caracas sur la Mer du Nord. La premiere contient beaucoup d'or. Outre les grains considérables de ce métal qu'on y trouve, on tire souvent cinq à six marcs d'or, & quelquefois dix-huit ou vingt, d'une tranchée de quarante pieds de long sur cinq ou six de large. C'est dans les Montagnes de la *Cordeliere* que croît l'arbre du *Quinquina*, dont l'écorce est

fi m  
ten  
C'e  
son  
la g  
son  
cific  
& g  
ver  
Am  
l'ar  
tron  
ram  
cou  
bea  
exc  
& d  
celle  
A  
du l  
avo  
qui  
ans.  
sion  
pac  
Ata  
ces  
Roy  
lure  
re,  
fut e  
offri  
ranq  
laiss  
che  
L  
Car  
aucu

si merveilleuse pour arrêter les fièvres intermittentes : cet arbre est de la grandeur d'un cerisier. C'est aussi du Pérou que vient le baume qui porte son nom. Ce baume est un suc tiré d'un arbre de la grandeur d'un grenadier, & dont les feuilles sont semblables à l'ortie. Quand on fait une incision à l'arbre, il en sort une liqueur blanchâtre & gluante, qu'on appelle *Baume*, parcequ'il a les vertus de l'ancien baume de Judée ; mais les Américains gardent le naturel, & nous envoient l'artificiel qu'ils composent en faisant bouillir le tronc & les branches hachées de cet arbre, & en ramassant l'huile qui nage dessus, & qui est de couleur rougeâtre & fort odoriférente. On se sert beaucoup de ce baume pour les plaies, & il est excellent. Ces Montagnes abondent en mines d'or & d'argent. La plus fameuse des dernières est celle de Potosi, au Midi du Pérou.

Avant que les Espagnols se rendissent maîtres du Pérou en 1533. sous la conduite de Pizaro, il avoit été gouverné par des Rois nommés *Incas*, qui y avoient régné pendant près de quatre cens ans. Les Espagnols sçurent profiter d'une division qui survint entre les deux fils de Huayva Capac, dont l'un se nommoit Huascar, & l'autre Atabalipa, pour s'emparer de leur Pays. Ces Princes peu contens de régner dans la partie de ce Royaume que leur père leur avoit assignée, voulurent envahir le tout. Atabalipa surprit son frère, & remporta sur lui une victoire complete. Il fut ensuite pris lui-même par les Espagnols, & il offrit à Pizaro une chambre pleine d'or pour sa rançon ; mais quoiqu'il eût tenu parole, on ne laissa pas de le faire mourir, pour jouir de ce riche Pays.

Les anciens naturels du Pays ressemblent aux Caraïbes : ils n'ont point de barbe, ni de poil en aucun endroit du corps ; ils ont de gros cheveux

440 GEOGRAPHIE MODERNE.

noirs, longs, plats & très-forts. On distingue ceux qui demeurent au bas de la Cordelière, de ceux qui sont au haut : les premiers qui vivent dans les forêts sans mélange, forment comme de petites Républiques d'étrangers, dirigées par leur Curé Espagnol, & par leur Gouverneur, assistés de quelques autres Indiens qui leur servent d'Officiers. Ils se peignent de rocou, drogue qui teint en rouge, non tout le corps comme les Caraïbes, mais par différentes bandes. Ils ne sont pas capables d'invention ; tout ce qu'ils peuvent faire, c'est d'imiter assez bien. Ils sont fort unis, & ont si peu de défiance, que les portes de leurs maisons sont toujours ouvertes, quoiqu'ils aient du coton, des calebasses, de la pitte, espèce d'aloès dont on tire du fil, & quelques denrées dont ils font trafic. Ils exercent tous les métiers qui leur sont nécessaires. Ils sont charpentiers, tisserans, architectes. Leurs maisons sont si simples, que quelque grandes qu'elles soient, un jour suffit pour en bâtir une. Ils s'occupent de la chasse & de la pêche, qui sont abondantes. Leur couleur tire sur celle du cuivre, lorsqu'ils sont exposés à un hâle violent & continu. Ceux au contraire qui sont immédiatement au pied de la Cordelière, sont presque aussi blancs que nous.

Les Indiens qui vivent au haut de la Cordelière qui est beaucoup plus habitée que le bas, sont fort différens : ils sont paresseux & stupides ; ils servent de domestiques dans les Villes ; & à la campagne on les applique au travail des terres. L'habillement qu'on leur donne fait partie de leurs gages, de même que les légumes & les grains qu'ils reçoivent pour leur subsistance, lorsqu'ils sont employés à cultiver la terre. Ils payent de gros droits aux Curés pour les mariages & la sépulture, ce qui fait qu'ils n'ont jamais rien en leur disposition. Les *Méris* sont le plus grand nombre des habitans : ils

jouissent de tous les privilèges des blancs, ils exercent tous les arts dont on a besoin dans les Villes. Ils sont fort durs aux Indiens ; c'est pour-quoi on a voulu épargner à ces pauvres restes des Naturels du Pays tous les travaux qui les pour-roient surcharger : ils ont des protecteurs d'office dans toutes les Villes, sont exempts de la jurisdic-tion de l'Inquisition, & ne sont soumis qu'à la correction des Evêques & des Curés.

Le Pérou comprend trois Gouvernemens, ou Audiencias Royales, du Septentrion au Midi ; sça-voir, *Quito*, *Los-Reyes* ou *Lima*, & *Los-Charcas* \*.

### §. I. L'Audience de Quito.

On la divise en trois petites Provinces : *Quito* ; à l'Occident, *Los-Quixos* \*, & *Los-Paçamores* \*, à l'Orient.

La Province de Quito est tempérée, bien cul-tivée, pleine de Villages & de Bourgs habités par des Espagnols & des Indiens ; elle a aussi de petites Villes assez jolies, bâties non en roseaux, mais en pierres & en grosses briques séchées à l'ombre. Chaque Village est orné d'une grande place qui forme un quarré long, dont l'Eglise occupe une partie : de cette place sortent des rues ou che-mins exactement allignés, qui vont se perdre au loin dans la campagne.

Ce Pays est renfermé par la Cordeliere qui est double, & le sépare à l'Est & à l'Ouest du reste de l'Amérique. La premiere des deux chaînes de Montagnes est à quarante ou quarante-cinq lieues de la Mer : les deux sont à côté l'une de l'autre, à sept ou huit lieues de distance ; c'est-à-dire, leur sommet, qui tantôt s'éloigne davantage, & tantôt se rapproche. Le sol qui les sépare & qui a cinq à six lieues de large, est très-élevé. Quito & la plus grande partie de la Province sont situées

## 442 GEOGRAPHIE MODERNE.

de cette sorte dans une longue vallée, qui n'est pas réputée Montagne, parcequ'elle est placée entre des Montagnes plus hautes & presque toujours couvertes de neiges. La Cordeliere n'est double que dans l'espace de cent soixante-dix lieues, depuis le Sud de *Cuença*, jusqu'au Nord du *Popayan*, & même encore plus loin vers le Nord; mais le pays cesse d'avoir les bonnes qualités de celui de *Quito*, dans lequel il n'est pas rare de voir des arbres chargés de boutons, de fleurs & de fruits en même tems. Un des plus excellens fruits de ce Pays est le *Chirimoya*: il est souvent plus gros que les plus grosses pommes; sa peau, quoique plus épaisse que celle de nos figues, n'est guères plus forte; la pulpe en est blanche & par fibres, mais extrêmement délicate. Le terroir de *Quito* est si bon, que tout ce qui y croît est l'effet de sa fécondité naturelle; car l'agriculture est fort négligée dans l'Amérique Espagnole. Tous les arbres du Pérou sont sauvages. On ne sçait ce que c'est que greffer, ni retrancher à propos diverses branches. Les cendres jettées des Volcans peuvent servir à augmenter cette fécondité. A quinze ou seize lieues de *Quito*, vers le Nord, la terre y est assez salée, surtout au Village de *Sainte-Catherine*, pour fournir du sel à presque toute la Province. Ce même canton donne d'excellens melons d'eau, & est le plus fertile de la Cordeliere. M. de Tournesfort observe que dans les terres salées, & même particulièrement vers *Trois-Eglises* dans l'Arménie, les melons d'eau y viennent aussi très-bien.

*QUITO*, Capitale de la Province de *Quito*, Evêché. C'est une grande & belle Ville, qui est le siège d'une Audience Royale. Elle a huit ou neuf cens toises de long, sur cinq ou six cens de large: elle est le séjour du Président de l'Audience, qui est aussi Gouverneur de la Province. Il y a dans cette Ville grand nombre de Communautés, deux Col-

légères qui sont des espèces d'Universités, l'un de Jésuites, l'autre de Dominicains : elle a trente ou quarante mille habitans, dont un tiers d'Espagnols, ou d'origine Espagnole. Les denrées n'y sont pas fort chères : le Pays fournit abondamment tout ce qui est nécessaire à la vie ; mais les marchandises étrangères y sont excessivement chères. Sa hauteur est de 1000 ou 1500. toises au-dessus de la Mer, & le mercure s'y soutient à vingt pouces une ligne. Après avoir été Capitale d'un Royaume particulier, elle fut réunie au Pérou par Huayva-Capac. Depuis cette Ville jusqu'à Cusco, on avoit construit deux chemins, l'un dans la plaine, où il avoit fallu affermir le sable & les terres légères avec une dépense immense, l'autre dans les montagnes où l'on avoit abattu plusieurs hauteurs & comblé des vallées très profondes. Ces chemins avoient près de cinq cens lieues de longueur, & étoient larges de vingt cinq pieds. Il y avoit des maisons pour les Officiers de la Couronne, & des Palais & magasins de distance en distance. Les chemins des Romains, qu'on vante tant avec raison, ne l'emportent pas sur ce magnifique ouvrage.

PUERTO-VEIO, à l'Occident de Quito. C'est un des plus anciens établissemens des Espagnols, qui conserve le titre de *Cité*, qu'il mérite aussi peu que celui de Port, étant retiré dans les terres, & sa Riviere étant peu considérable. Les habitans ont de la cire & du coton, & cultivent assez de cacao & de tabac ; mais la difficulté des chemins, & le défaut de la navigation rend leur commerce fort languissant. Les maisons y sont bâties de roseaux, & couvertes de paille ou de feuilles de palmier : il y en a cependant d'assez jolies, qui contiennent un assez grand nombre de pièces, & qui ont des galeries, & sont ornées de balcons.



444 GEOGRAPHIE MODERNE.

**GUYAQUIL**, Ville considérable, & une des plus florissantes du Pays. Sa situation la rend l'entrepôt du commerce de Panama & de Lima, & elle est comme le Port de Quito, quoique fort éloignée de cette Ville. Elle est assez grande, & partagée en Ville ancienne & nouvelle, toute bâtie en bois, située à cinq lieues de la Mer, sur la rive occidentale d'une riviere large & profonde, immédiatement au-dessous du confluent de la riviere de *Daule*, qui est aussi très-belle. La riviere de Guyaquil se jette dans le Golphe de même nom : elle a moins de pente que les autres rivieres dont elle reçoit un grand nombre, est sujette au flux & reflux, & est très-navigable & poissonneuse, mais pleine de caïmacans ou crocodiles.

**PAITA**, Port, au Sud-Ouest de Guyaquil. Cette petite Ville est située dans un canton fort stérile. Elle ne contient qu'environ deux cens familles. Le plus grand nombre de ses Habitans sont des Indiens, des esclaves nègres, des mulâtres, & il y a fort peu de blancs. Ses maisons ne sont que d'un étage, & n'ont que des murs de roseaux refendus & d'argile; mais son Port est le meilleur de ces cantons, & l'ancre est sûr & bon. C'est le seul lieu où relâchent les vaisseaux qui vont d'Acapulco & de Panama à Callao, Port de Lima. George Anson, Chef d'une Escadre Angloise, la pilla & la brula en 1741.

**BAÉZA**, à l'Orient de Quito, est la Ville principale de la Province de *Los-Quixos* \*.

**VALLADOLID** \*, au Midi de Baéza. C'est une Ville assez bien bâtie & peuplée, dans la Province de los *Paçamores* \*. Ses Habitans font un grand commerce de sel.

Le Pays de *Maynas* \* est voisin de cette dernière Province, & fait aujourd'hui partie du Pérou : nous en parlerons en décrivant le cours de

la R  
S  
C  
celle  
de J  
L  
cette  
Ville  
d'un  
il n'  
elles  
caus  
ma  
Cou  
roi  
Ville  
fort  
un p  
fastr  
Cal  
prov  
a dor  
1617  
T  
ma  
Mer.  
C  
Ville  
Lors  
des r  
ples  
quell  
émé  
fonta  
d'or  
plu  
est c

la Riviere des Amazones, dans l'article IV.

S. II. *L'Audience de Los-Reyes, ou de Lima.*

Cette Audience est une des plus grandes de celles du Pérou : elle a près de deux cens lieues de longueur.

LIMA, *Archevêché, Université, Capitale de* cette Audience, & de tout le Pérou. C'est une Ville très-peuplée & très-riche. Les rues y sont d'une largeur égale, & les maisons bien alignées : il n'y en a point qui n'ait son aqueduc, mais elles sont fort basses, & n'ont qu'un étage, à cause des tremblemens de terre. Il y a dans Lima huit Paroisses, douze Hôpitaux, vingt-cinq Couvens d'hommes & douze de filles. Le Vice-roi de l'Amérique méridionale y réside. Cette Ville a un Conseil Souverain. En 1687. elle fut fort endommagée par un tremblement de terre : un pareil accident y a causé aussi un terrible désastre en 1746. & a détruit son Port nommé *le Callao*. Il s'est tenu dans cette Ville deux Conciles provinciaux, l'un en 1551. l'autre en 1567. Elle a donné naissance à Sainte Rose, qui y mourut en 1617.

TRUXILLO, *Evêché*, au Nord-Ouest de Lima : c'est une belle Ville à neuf lieues de la Mer.

CUSCO, *Evêché*, au Sud-Est de Lima. Cette Ville étoit le séjour des anciens Rois du Pérou. Lorsque les Espagnols la prirent, ils en tirent des richesses immenses. Les murailles des Temples étoient couvertes de plaques d'or, dans lesquelles on avoit enchassé des turquoises & des émeraudes. Celui du Soleil avoit outre cela sept fontaines, dont les bassins & les tuyaux étoient d'or. Il y a cinq grandes Paroisses à Cusco, & plusieurs maisons Religieuses, dont la plus belle est celle des Jésuites. On fait dans cette Ville de

446 GEOGRAPHIE MODERNE.

très-belles Indiennes, & ses Habitans Indiens surpassent tous les autres Américains en fait de peinture.

GUAMANGA, *Evêché*, entre Lima & Cusco.

AREQUIPA, *Evêché*, au Sud-Est de Lima, sur la Côte.

Ces quatre Evêchés sont suffragans de l'Archevêque de Lima.

§. III. *L'Audience de Los-Charcas* \*.

LA PLATA, *Capitale, Archevêché*. Cette Ville ; qui est riche & bien peuplée, est le siège de l'Audience de la Province.

POTOSI, près de la Plata, est une Ville bien bâtie, très-riche & peuplée. Les Eglises y sont magnifiques, sur-tout celles des Religieux, dont il y a plusieurs Couvens de divers Ordres. Elle est fameuse par les mines qui en sont proche, & qui sont les plus célèbres de toute la terre, quoiqu'elles ne soient que d'argent, & que l'on en ait tiré jusqu'à présent une quantité prodigieuse. Le Roi d'Espagne ne fait travailler à aucune mine pour son compte ; il les abandonne aux particuliers qui en font la découverte, & qui en demeurent propriétaires : il se réserve seulement le quint, & la direction générale des mines, à laquelle il commet des Officiers qui obligent les chefs des Sauvages à fournir un certain nombre d'ouvriers pour travailler.

LA PAZ, *Evêché*, au Nord-Ouest de la Plata.

SANCTA-CRUZ, *Evêché*, à l'Orient de la Plata.

Tout le Pérou n'est pas soumis aux Espagnols. Il y a encore dans les montagnes, sur-tout vers Cusco, des Peuples entiers qui ont conservé leur liberté. Ils haïssent les Espagnols, & en tuent autant qu'ils peuvent. Cette haine leur vient en partie de leurs peres, qui avoient les Espagnols

tellen  
bles  
rent  
étoier  
gion  
les E  
de ce

L  
etter,  
des ou  
cans,  
mais t  
Chile,  
Espag  
Chili.  
cumar  
aussi a  
cident  
1539.  
les ma  
libres  
pitain  
les H  
ren \*.  
pagno  
avanta  
pluſie  
braves  
rent,  
nom  
Peupl

tellement en horreur à cause des cruautés horribles qu'ils exercerent sur eux lorsqu'ils conquièrent leur Pays, que plusieurs de ceux-mêmes qui étoient devenus Chrétiens, changerent de Religion, craignant de se trouver en Paradis avec les Espagnols, où on leur avoit dit que les bons de cette nation alloient après leur mort.

## ARTICLE III.

*Du Chili.*

**L**E nom de ce Pays vient, selon quelques Auteurs, d'un terme qui signifie *froid*. En effet, il est traversé du Nord au Sud par les *Andes* ou la *Cordeliere*, montagnes pleines de Volcans, & néanmoins toujours couvertes de neiges: mais sa vraie étymologie se tire de la riviere de *Chile*, qui le traverse de l'Est à l'Ouest, dont les Espagnols l'ont appelé *Chile*, & les François, *Chili*. Il a au Nord le Pérou, à l'Orient le *Tucuman* & la *Terre Magellanique*, qui le termine aussi au Midi. La Mer du Sud le borne à l'Occident. Il a été découvert par les Espagnols en 1539. mais ils n'ont pu s'en rendre entièrement les maîtres. Il s'y trouve encore plusieurs Peuples libres & sauvages qui ont leurs *Caciques*, ou Capitaines. Les principaux sont les *Arauques*, & les Habitans des vallées de *Tucapel* \* & de *Puven* \*: ils ont donné beaucoup d'exercice aux Espagnols, & ont remporté quelquefois de grands avantages sur eux, & les ont obligés d'abandonner plusieurs Places. Ils sont robustes, de haute taille, braves & fort jaloux de leur liberté. Ils honorent, dit-on, le Diable, à qui ils donnent un nom qui, en leur langue, signifie *Puissant*. Ces Peuples ne sont pas les seuls de l'Amérique dont

448 GEOGRAPHIE MODERNE:

cet Esprit de ténèbres se fasse honorer, en les tenant assujétis par la crainte.

La terre y est fertile dans les vallées, où l'air est assez chaud. Il y vient du bled & diverses sortes de fruits. Les côteaux rapportent du vin : les campagnes sont pleines d'une infinité d'oiseaux, particulièrement de pigeons ramiers, de tourterelles, de perdrix inférieures à celles de France, de canards de toutes sortes, de perroquets, de ciges & de flamands, dont les Indiens estiment fort les plumes, parcequ'elles sont d'un beau blanc & d'un beau rouge, & qu'ils aiment à en orner leurs bonnets en certains jours. On y voit beaucoup de bétail, & sur-tout de gros moutons, qui ont quelque ressemblance avec les chameaux : ils sont si forts, qu'on s'en sert comme de bêtes de charge, de même qu'au Pérou. Il se trouve au Chili des miues d'or, des carrières de beau jaspe, & beaucoup de bois propres à la teinture.

Ce Pays se divise en trois Provinces : celles du *Chili propre*, d'*Impérial* \*, & de *Chicuïto* ou *Cuyo*. Les deux premières s'étendent le long de la Côte, & sont séparées de la dernière par la Cordelière ou les Andes.

I. *Le Chili propre.*

Cette Province est au Nord-Ouest.

*SAN-JAGO*, Evêché, Capitale. Cette Ville est aussi Capitale de tout le Chili, & la résidence du Gouverneur, qui dépend du Viceroi du Pérou : elle est presqu'au milieu du Pays, à quinze lieues de la Mer : ses rues sont droites & arrosées de canaux.

II. *L'Impériale.*

*LA CONCEPTION*, Capitale, Evêché, sur la Côte. Elle a un beau Port, avec plusieurs petits Forts ou retranchemens de terre garnis de quel-

ques  
Mon  
rité.

IM  
la pl  
cept

B  
Rivi  
Men  
de l  
plus

C  
autr  
d'or

A  
tad  
Vic

S  
vag

I

O  
pé  
re

Q  
le

pl  
C  
d  
c

ques pièces de canon. Il y a dans cette Ville six Monasteres célèbres, & des Freres de la Charité.

IMPERIALE. C'est le meilleur Port & la Place la plus considérable du Chili : l'Evêque de la Conception y réside.

BALDIVIA, Port, près de l'embouchure d'une Riviere de même nom, & à deux lieues de la Mer. C'est une Ville forte, & dans les environs de laquelle sont des mines dont l'or passe pour le plus pur de toute l'Amérique.

III. *Le Cuyo.*

Cette Province est située à l'Orient des deux autres : elle est remarquable par ses riches mines d'or.

MENDOZA. Cette Ville a été bâtie par Hurtado de Mendoza, fils du Marquis de Cognette, Viceroi du Pérou.

SAN-JUAN, Ville qui tient en respect les Sauvages qui habitent dans les montagnes.

ARTICLE IV.

*Du Pays des Amazonet.*

LA Riviere des Amazones, qui traverse toute cette vaste région, lui a donné son nom. On croit communément que le premier Européen qui a reconnu cette riviere est François d'Orellana. S'étant embarqué en 1539. assez près de Quito sur la riviere de Coca, qui plus bas prend le nom de Napo, il tomba de celle-ci dans une plus grande, & arriva au Cap de Nord sur la Côte de la Goyane, après une navigation de dix-huit cens lieues, selon son estime. La rencontre qu'il fit en descendant cette Riviere, de

450 GEOGRAPHIE MODERNE.

quelques femmes armées, dont un Cacique Indien lui avoit dit de se défier, la fit nommer *Rivière des Amazones*. Quelques-uns lui ont donné le nom d'*Orellana* même; mais avant lui elle s'appelloit *Maragnon*, du nom d'un autre Capitaine Espagnol. Orellana lui-même la nomme ainsi dans la Relation de son Voyage. En 1638. un siècle après Orellana, Pedro Texeira Portugais, envoyé par le Gouverneur de Para, Ville du Bresil, remonta ce Fleuve jusqu'à l'embouchure du Napo, & ensuite le Napo, qui le conduisit assez près de Quito, où il se rendit par terre.

La Rivière des Amazones ou le Maragnon sort d'un Lac du Pérou vers onze degrés de latitude australe, court au Nord jusqu'à *Jaen* dans l'étendue de six degrés: de-là elle prend son cours vers l'Est, presque parallèlement à la ligne Equinoxiale, jusqu'au Cap de Nord où elle entre dans l'Océan sous l'Equateur même, après avoir parcouru depuis *Jaen*, où elle commence à être navigable, trente degrés en longitude, ou sept cens cinquante lieues communes, évaluées par les détours à plus de mille lieues. Elle reçoit du côté du Nord & du côté du Sud un nombre prodigieux de rivières, dont plusieurs ont cinq ou six cens lieues de cours. Ses bords étoient encore peuplés, il y a un siècle, d'un grand nombre de Nations, qui se sont retirées dans l'intérieur des terres aussi-tôt qu'ils ont vû les Européens. On n'y rencontre aujourd'hui qu'un petit nombre de Bourgades de naturels du Pays récemment tirés de leurs bois, eux ou leurs peres, les uns par les Missionnaires Espagnols du haut du Fleuve, les autres, par les Missionnaires Portugais établis dans la partie inférieure.

On trouve dans la Rivière des Amazones des poissons singuliers, & sur ses bords différentes espèces d'animaux rares. Le plus grand des pois-


sons d'  
à qui l'  
le non  
paît l'  
sa grai  
La fem  
allaiter  
de la t  
de lon  
pieds:  
qu'ava  
de ces  
longue  
portio  
& n'o  
ture d  
ne pa  
ce Fle  
comm  
cé d'u  
de plu  
qui la  
bâton  
dans  
versé  
abon  
roien  
bords  
verse  
toute  
cette  
cont  
fois t  
poiss  
de la  
dem  
réfer  
gran


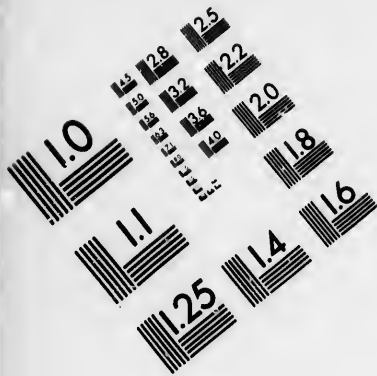
LE PAYS DES AMAZONES 451

sons d'eau douce qu'on y voit est le *Lamensis* à qui les Espagnols & les Portugais ont donné le nom de *Vache-marine*, ou de *Poisson-beuf*. Il paît l'herbe des bords de la Riviere : sa chair & sa graisse ont assez de rapport à celle du veau. La femelle a des mammelles qui lui servent à allaiter ses petits. Il a deux nageoires assez près de la tête en forme d'ailleron de seize pouces de long, qui lui tiennent lieu de bras & de pieds : il ne sort point de l'eau, d'où il ne fait qu'avancer la tête pour paître l'herbe. Les yeux de cet animal, qui a quelquefois sept pieds de longueur sur deux de large, n'ont aucune proportion à la grandeur de son corps ; ils sont ronds & n'ont que trois lignes de diamètre. L'ouverture de ses oreilles est encore plus petite, & il ne paroît qu'un trou d'épeingle. Il y a aussi dans ce Fleuve une espèce de *Lamproye*, dont le corps, comme celui de la lamproye ordinaire, est percé d'un grand nombre d'ouvertures, mais qui a de plus la même propriété que la *Torpille* : celui qui la touche avec la main, ou même avec un bâton, ressent un engourdissement douloureux dans le bras, & quelquefois en est, dit-on, renversé. Les tortues de l'Amazone sont en si grande abondance, qu'elles seules & leurs œufs pourroient suffire à la nourriture des Habitans de ses bords. Il y en a de diverses grandeurs & de diverses espèces, & elles sont plus délicates que toutes les autres. Outre les poissons que fournit cette Riviere, les Lacs & les Marais qui se rencontrent fréquemment sur ses bords, & quelquefois bien avant dans les terres, se remplissent de poissons de toutes sortes dans les tems des crues de la Riviere ; & lorsque les eaux baissent, ils y demeurent renfermés comme dans des étangs ou réservoirs naturels, où on les pêche avec la plus grande facilité. Les crocodiles sont fort communs

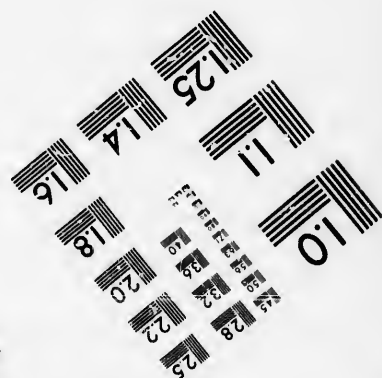
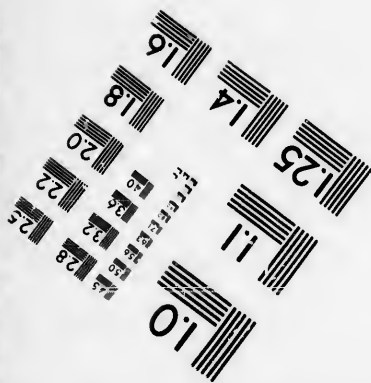










**IMAGE EVALUATION  
TEST TARGET (MT-3)**



**Photographic  
Sciences  
Corporation**

23 WEST MAIN STREET  
WEBSTER, N.Y. 14580  
(716) 872-4503

2.8  
2.5  
2.2  
2.0  
1.8

10  
1.8  
1.5  
1.2

## 452 GEOGRAPHIE MODERNE.

dans tout le cours de l'Amazone, & même dans la plupart des rivières qui s'y déchargent. Il y en a quelques-uns de vingt pieds de long. Dans le tems des inondations on en a vu entrer dans les cabanes des Indiens, & il y a plus d'un exemple que cet animal féroce a enlevé un homme d'un canot, à la vue de ses camarades, & l'a dévoré.

Les animaux terrestres que l'on rencontre le long de l'Amazone & dans les bois qui en sont proches, sont les tigres, les élans, les singes, & un animal de l'espèce de la belette, que l'on nomme *Coati* dans la langue du Brésil. Les tigres ne diffèrent point en beauté ni en grandeur de ceux de l'Afrique. Ils font une guerre cruelle aux crocodiles; ils leur enfoncent les griffes dans les yeux, l'unique endroit où ils trouvent à les offenser, à cause de la dureté de leurs écailles; mais ceux-ci se plongeant dans l'eau, y entraînent les tigres, qui se noient plutôt que de lâcher prise. Les élans ne sont pas rares dans les bois de l'Amazone, mais les animaux qui sont en plus grand nombre & le plus du goût des Indiens de ce Pays, sont les singes. Il y en a d'une infinité d'espèces, dont les uns sont grands comme des lévriers, & les autres aussi petits qu'un rat, sans parler de la petite espèce connue sous le nom de *Sapajoux*. Il s'en trouve de plus petits encore, difficiles à apprivoiser, dont le poil est long, lustré, ordinairement de couleur de maron, quelquefois moucheté de fauve. Ils ont la queue deux fois aussi longue que le corps, la tête petite & carrée, les oreilles pointues & saillantes comme les chiens & les chats, & non comme les autres singes auxquels ils ressemblent peu, ayant plutôt l'air & le port de petits lions. On les appelle *Pinches* dans le *Maynas*, & *Tamarins*, à Cayenne.

## LE PAYS DES AMAZONES. 453

Les serpens & les couleuvres de tout genre sont aussi fort communs dans cette contrée. Un des plus dangereux est le serpent à sonnettes dont nous avons parlé ailleurs. Les chauve-souris, qui sucent le sang des chevaux, des mulets & même des hommes, quand ils ne savent pas s'en garantir en dormant à l'abri d'un pavillon, y sont en si grande quantité, qu'elles ont détruit en divers endroits le gros bétail que les Missionnaires y avoient mené, & qui commençoit à s'y multiplier.

Les oiseaux qui se retirent dans les forêts du Maragnon ou Riviere des Amazones, sont encore en plus grand nombre que les quadrupedes. Ils sont semblables à ceux du Pérou & de toute l'Amérique, tant par la beauté de leur plumage, que par la discordance de leur chant ou ramage. Les espèces de Perroquets & d'*Aras*, différens en grandeur, en couleur & en figure, sont sans nombre. Les plus rares parmi les perroquets sont ceux qui sont entierement jaunes, avec un peu de verd à l'extrémité des ailes.

Les lieux les plus remarquables que l'on rencontre sur la Riviere des Amazones, depuis sa source dans le Pérou, jusqu'à son embouchure, sont :

**JAEN.** Ce n'est plus aujourd'hui qu'un mauvais Village, quoiqu'il conserve encore le titre de Ville & qu'il dût être la résidence du Gouverneur.

**SAN-JAGO.** C'est maintenant un Hameau situé à l'embouchure de la Riviere de même nom, & formé des débris d'une Ville qui avoit donné le sien à la Riviere. Ses bords sont habités par une nation Indienne appellée *Xibaros*, autrefois Chrétiens, & révoltés depuis un siècle contre les Espagnols pour se soustraire au travail des mines d'or. Retirés dans les bois, ils s'y maintiennent

454 GEOGRAPHIE MODERNE.

dans l'indépendance, & empêchent la navigation de cette Riviere.

**BORJA**, Ville à peu près de l'espece des précédentes, quoiqu'elle soit aujourd'hui Capitale du Gouvernement de *Maynas*, qui comprend toutes les Missions Espagnoles des bords de la Riviere des Amazones ou Maragnon, dirigées par les Jésuites. Ce Pays de *Maynas* est renfermé dans le Pérou par M. Danville.

**LAGUNA \***, gros Village de plus de mille Indiens portant armes, & rassemblés de diverses Nations. C'est la principale Mission du *Maynas*. Il est situé dans un terrain sec & élevé, ce qui est rare dans ce Pays, & sur le bord d'un grand Lac, à cinq lieues au-dessus du *Guallagua*, qui a sa source, comme le Maragnon, dans les Montagnes à l'Est de Lima.

Au-dessous de l'*Ucayale*, l'une des plus grandes Rivieres qui grossissent l'Amazone, dont la largeur croît sensiblement depuis cet endroit, aussi-bien que le nombre de ses Isles, on trouve la Mission de *Sains-Joachim*, composée de plusieurs Nations Indiennes, & sur-tout de celle des *Omaguas*, autrefois puissante & qui peuploit encore, il y a un siècle, les Isles & les bords de l'Amazone, dans la longueur d'environ deux cens lieues au-dessous du *Napo*. Le nom d'*Omaguas* dans la langue du Pérou, signifie *Tête plate*. En effet ces peuples ont la bizarre coutume de presser entre deux planches le front des enfans nouvellement nés, pour leur procurer cette étrange figure, & les faire mieux ressembler, disent-ils, à la pleine lune. Leur langue est fort douce & fort aisée à prononcer; & la fertilité du Pays qu'ils habitent est extraordinaire.

**PEVAS**, ou *San-Ignacio \**, Bourgade à dix ou douze lieues de l'embouchure du *Napo*, & la

derni  
Mara  
dues  
Portu  
plus g  
ne qu  
posée  
cune  
ordin  
pas e  
velles  
descr  
de let  
pêche  
passés  
on ne  
monf  
l'orei  
pour  
sible  
long  
dix-s  
rempe  
d'her  
reille  
SA  
chure  
la pr  
des R  
est à  
Co  
Peupl  
Les  
l'anci  
d'un  
part  
Ve  
Noir

## LE PAYS DES AMAZONES. 455

derniere des Missions Espagnoles sur les bords du Maragnon. Le Pere Fritz Jésuite, les avoit étendues à plus de deux cens lieues au-delà ; mais les Portugais en 1710. se sont mis en possession de la plus grande partie de ces terres. La Nation Indienne qui l'habite porte le nom de *Pevas*, & est composée des Indiens de diverses Nations, dont chacune parle une langue différente, ce qui est assez ordinaire par toute l'Amérique. La plupart ne sont pas encore Chrétiens ; ce sont des Sauvages nouvellement tirés de leurs bois. Sans entrer dans la description de leurs danses, de leurs instrumens, de leurs festins, de leurs ustensiles de chasse & de pêche, de leurs ornemens bizarres d'os d'animaux passés dans leurs narines & dans leurs lèvres, &c. on ne peut s'empêcher de remarquer l'extension monstrueuse du lobe de l'extrémité inférieure de l'oreille de quelques-uns de ces Peuples, sans pour cela que son épaisseur en soit diminuée sensiblement. Il y en a qui ont le bout de l'oreille long de quatre à cinq pouces, percé d'un trou de dix-sept à dix-huit lignes de diamètre, qu'ils remplissent d'un gros bouquet ou d'une touffe d'herbes & de fleurs qui leur sert de pendant d'oreille.

**SAINT-PAUL \***, un peu au-dessous de l'embouchure de la Riviere de *Yahuari*, ou *Yavari*. C'est la premiere Mission des Portugais, desservie par des Religieux de l'Ordre du Mont-Carmel. Elle est à six ou sept journées de *Pevas*.

**COARI**, ou **GUAYARI**, est la dernière des six Peuplades des Missionnaires Carmes Portugais. Les cinq premières sont formées des débris de l'ancienne Mission du Pere Fritz, & composées d'un grand nombre de diverses Nations, la plupart transplantées.

Vers l'embouchure du *Rio-Negro*, ou Riviere Noire, dans l'Amazone, les Portugais ont bâti



un Fort sur son bord septentrional. C'est le premier établissement de cette Nation qu'on rencontre au Nord de la Riviere des Amazones en la descendant. Le Rio-Négro est fréquenté par les Portugais depuis plus d'un siècle, & ils y font un grand commerce d'esclaves. Toute la partie découverte des bords de cette Riviere est peuplée de Missions Portugaises des Religieux Carmes. On ne peut douter aujourd'hui que l'Orénoque ne communique avec l'Amazone par le moyen du Rio-Négro, étant certain qu'en 1744. un camp volant de Portugais, ayant remonté de Rivieres en Rivieres, a rencontré le Supérieur des Jésuites des Missions Espagnoles de l'Orénoque, avec lequel les mêmes Portugais sont revenus par le même chemin, sans débarquer jusqu'à leur camp de la Riviere Noire.

Au Sud de l'Amazone & au-dessous de l'embouchure du Rio-Négro, on voit une autre Riviere qui se jette dans celle des Amazones, & qui n'est pas moins considérable que le Rio-Négro. Elle est fort fréquentée des Portugais, qui l'ont nommée *Rio de la Madera*, ou Riviere du Bois, peut-être à cause de la quantité d'arbres qu'elle charie dans le tems de ses débordemens. Elle prend sa source près des mines de Potosi dans le Pérou, & traverse le Pays des *Moxes*, où les Jésuites ont une Mission.

L'Amazone, depuis la jonction du Rio Négro & de la Madefa, a communément une lieue de large, & deux ou trois quand elle forme des Isles. Au-dessous de la Riviere nommée par le Pere d'Acugna & M. Delisle, *Cunuris*, & dont le vrai nom est *Jamundas*, les Portugais ont un Fort nommé *Pauxis*, \* où le lit du Fleuve des Amazones est resserré dans un détroit de neuf cens cinq toises de large. Le flux & reflux de la Mer parvient jusqu'à ce détroit, & s'y fait remarquer

mar  
heur  
com  
Cap  
Mer  
aisén  
sieur  
leter

A  
ce F  
Topa  
vriere  
débri  
font  
tion  
cles  
C'est  
plus a  
nom  
autres  
de gu  
& de  
ni en  
lime  
ment  
ner di

Du  
Rivier  
après  
Indien  
& ses t  
matig  
Leurs  
olive  
on s'e  
& bien  
tion d  
t-on su  
T

marquer par le gonflement des eaux de douze heures en douze heures, & retarde chaque jour comme sur les côtes. Ce lieu étant éloigné du Cap de Nord, où l'Amazone se jette dans la Mer, de plus de deux cens lieues, on conçoit aisément que le flux n'y peut parvenir qu'en plusieurs jours, au lieu de cinq ou six heures, qui est le tems ordinaire que la Mer emploie à remonter.

A quelque distance de Pauxis & au-dessous de ce Fort, les Portugais en ont un autre nommé *Topayos* ou *Tapajos*, à l'embouchure de la Riviere de même nom, avec un Bourg formé des débris de celui de *Tupinambara*. Ses Habitans sont presque tout ce qui reste de la vaillante Nation des *Tupinambas*, dominante il y a deux siècles dans le Brésil, où ils ont laissé leur langue. C'est chez ces Peuples qu'on trouve aujourd'hui plus aisément ces pierres vertes, connues sous le nom de *Pierres des Amazones*, fort recherchées autrefois à cause des vertus qu'on leur attribuoit de guérir de la pierre, de la colique néphrétique, & de l'épilepsie. Elles ne diffèrent ni en couleur ni en dureté du *Jade* oriental, & résistent à la lime au point qu'il est difficile d'imaginer comment les Américains ont pu les tailler & leur donner diverses figures d'animaux.

Du même côté du Sud, on trouve une grande Riviere, que le Pere d'Acugna, & M. Delisle après lui, nomme *Aoripana*, mais dont le nom Indien est *Xingu*: elle se jette dans l'Amazone, & ses bords abondent en deux sortes d'arbres aromatiques, l'un appellé *Cuchiri*, & l'autre *Puchiri*. Leurs fruits sont à peu près de la grosseur d'une olive: on les rape comme la noix muscade, & on s'en sert aux mêmes usages. Un fait constant & bien remarquable, c'est que depuis cette jonction du *Xingu* avec l'Amazone, à peine trouve-t-on sur la rive droite de cette dernière Riviere

## 458 GEOGRAPHIE MODERNE.

ces insectes si incommodes qu'on nomme *Moustiques* & *Maringoins*, tandis que le bord opposé en est continuellement infesté.

CURUPA, ou CORUPA, petite Ville Portugaise, sur le bord méridional de l'Amazone, avec une Forteresse bâtie par les Hollandois, lorsqu'ils étoient maîtres du Brésil. Il n'y a dans cette Ville, qui est située agréablement dans un terrain élevé, d'autres Indiens que les esclaves des Habitans. Depuis Curupa, où le flux & le reflux deviennent très-sensibles, les bateaux ne marchent plus qu'à la faveur des marées. Quelques lieues au-dessous de cette Place un petit bras de l'Amazone, appelé *Tagipura*, se détache du grand canal, qui tourne au Nord; & prenant une route toute opposée vers le sud, il embrasse la grande Isle des *Joanes* ou de *Marayo*, défigurée dans toutes les Cartes; de-là il revient au Nord par l'Est, décrivant un demi-cercle, & bientôt après il se perd, pour ainsi dire, dans une Mer formée par le concours de plusieurs grandes rivières qu'il rencontre successivement, & dont les plus considérables sont, 1°. *Rio de dos Bocas*, ou Rivière des deux bouches, formée de la rencontre des rivières de *Guanapu* & de *Pacajas*: 2°. la Rivière des *Tocantens*, & enfin celle de *Muju* qui arrose la Ville de *Para* dans le Brésil.

Par ce détail il paroît clairement que l'on ne connoît guères du vaste Pays des Amazones, que ce qui est le long du Fleuve.



## ARTICLE V.

*Du Brésil.*

ON comprend sous le nom de *Brésil* la région la plus orientale de l'Amérique méridionale. Elle est presque renfermée entre l'Equateur & le Tropique du Capricorne. Sa plus grande largeur d'Occident en Orient est de dix-sept degrés, entre le trois cent vingt-huitième & le trois cent quarante-cinquième degré de longitude.

Son étendue du Nord au Sud, est de trente-cinq degrés, depuis le premier jusqu'au trente-cinquième de latitude méridionale. Les Côtes, qui sont bordées de montagnes, s'ouvrant de loin en loin, forment de bons Ports où les vaisseaux sont en sureré.

Le Brésil fut découvert le 26. Janvier de l'an 1500. par Vincent Yanez Pinçon Espagnol, qui avoit accompagné Christophe Colomb à son premier voyage. Il aborda à un Cap qu'il nomma de *Consolation*, & que l'on appelle aujourd'hui de *Saint-Augustin*. Il en prit possession au nom de la Couronne de Castille. Mais la même année, la veille de Pâques, Alvarès Cabral Portugais, voulant éviter le calme auquel la Mer de Guinée est sujette, prit tellement le large, qu'il se trouva à la vûe de ce Pays, & entra dans le Port nommé *Séguro*. Une croix de pierre qu'il y planta, lui fit donner le nom à cette contrée de *Santa-Cruz*; ce qui n'a pas empêché que celui de Brésil, qu'il avoit auparavant, n'ait prévalu, même chez les Portugais.

Dès l'an 1539. les François trafiquoient au Brésil, & les naturels du Pays leur témoignoient plus de confiance qu'à tous les autres Européens.

## 460 GEOGRAPHIE MODERNE.

L'Amiral de Coligni y envoya en 1555. le Chevalier de Villegagnon qui y conduisit une Colonie de Calvinistes qui s'établirent à Rio-Janeiro; mais Villegagnon s'étant converti, l'Amiral ne se soucia pas de lui envoyer du secours; & les Portugais vinrent aisément à bout de chasser ce qui restoit de Calvinistes. Les François ont eu aussi une Colonie pendant quelque tems dans l'Isle de Maragnon.

Quelque tems après la révolte des Provinces-Unies contre le Roi d'Espagne, les Hollandois chassèrent du Brésil les Espagnols, à qui il appartenoit alors: les Portugais à leur tour ont obligé les Hollandois l'an 1655. d'y renoncer. Les fils aînés des Rois de Portugal portent le nom de *Prince du Brésil*. L'air de ce Pays, quoique situé dans la Zone torride, est assez doux: il est d'ailleurs très-sain; desorte que les Peuples y vivent fort long-tems. Le terroir y produit du tabac, du coton, du maïs, & plusieurs sortes de fruits; mais une de ses productions les plus utiles est la racine d'un arbrisseau dont on se sert en Médecine, sur-tout pour la dysenterie: on le nomme *Ippecacuana*. Les cannes à sucre y viennent en plus grande quantité que par-tout ailleurs: le sucre qu'elles fournissent est un sucre extrêmement doux, qui s'exprime de ces cannes qu'on écrase entre deux rouleaux; ce sont les Nègres qui sont employés à ce travail qui est fort rude. Le sucre du Brésil passe pour le meilleur, & on donne le second rang à celui des Antilles.

Il y a des forêts entières de bois de Brésil, qu'on emploie pour la teinture, & un arbre qu'on nomme *Copaiba* ou de *Copahu*, dont le bois est fort dur, & de l'écorce duquel on tire par incision une huile fort claire, qu'on appelle l'*huile* ou le *baume de Copaiba*. Le Brésil fournit aussi

aux Portugais de l'or & des diamans en si grande quantité, que le Roi de Portugal appréhendant qu'ils ne devinssent si communs que le prix en diminuât extrêmement, a érigé une Compagnie avec le droit exclusif de chercher des diamans dans tout le Brésil; mais avec cette précaution qu'elle ne peut employer que six cens esclaves au plus à ce travail. Sa Majesté Portugaise possède un diamant, sorti des mines d'où on les tire, qui pese seize cens quatre-vingt carats, ou douze onces & demie, & qui est évalué à deux cens vingt-quatre millions de livres sterlings. On trouve dans ce Pays un oiseau de la grosseur d'un frélon: il a les ailes d'un blanc luisant, & chante si bien qu'il ne le cede pas au rossignol: on le nomme *Gonambucli*.

Les Portugais ne possèdent guères que les côtes de ce Pays: le reste est rempli de Sauvages. Les plus connus sont les *Tapuyes* & les *Tupiques*. Ces Peuples sont cruels, vindicatifs & antropophages: ils vivent dans des cabanes, & couchent dans des réseaux ou filets de coton suspendus en l'air: les uns vont presque tout nus, d'autres se couvrent de peaux de bêtes. Ils n'ont point de loix, ni de Prince, & ils donnent peu de marque de Religion. Leurs armes sont l'arc & la flèche. Leurs occupations ordinaires, aussi-bien que de presque tous les Sauvages, sont la chasse, la pêche & la danse. Ils se font une rude guerre, & dans leurs fêtes, ils mangent les prisonniers qu'ils ont fait les uns sur les autres. Ces malheureux sont invités à prendre part à la fête avant leur mort: ils s'y divertissent, & font paroître ensuite tant de constance, ou plutôt une telle brutalité, qu'il seroit impossible de s'imaginer qu'ils en doivent être les tristes victimes. Les Sauvages sont avides sur-tout de la chair des Portugais.

La Côte du Brésil possédée par les Portugais,

462 GEOGRAPHIE MODERNE.

& qui a environ cent lieues de large, est divisée en quinze Gouvernemens ou Capitaineries. Il y en a trois sur la côte septentrionale : celles de Para, de Maragnan & de Siara, & douze sur la côte orientale du Nord au Sud ; sçavoir, de Rio-grande, de Paraíba, de Tamaraca, de Fernambouc, de Seregippe, de la Baye de tous les Saints, ou de San-Salvador, de Rio dos Ilheos, de Porto-Séguro, de Spiritu-Santo, de Rio Janeiro, de Saint-Vincent, & la Province d'*el Rey* ou du Roi.

Il y a dans ce Pays trois rivières principales, qui coulent d'Occident en Orient, & se jettent dans la Mer. Ce sont, du Nord au Sud, la Rivière de *Saint-François*, dont l'embouchure est au Nord de Seregippe ; celle que l'on nomme *Réal*, qui se jette dans la Mer entre Seregippe & San-Salvador ; la troisième est celle de *Doce*, dont l'embouchure est au Nord de *Spiritu-Santo*.

§. I. Des Capitaineries de la Côte septentrionale.

1. La Capitainerie de Para.

PARA, Capitale, Evêché. Cette Ville est située, selon M. de la Condamine, sur le bord oriental de la Rivière de *Muju*, immédiatement au-dessous de l'embouchure de celle de *Capim*, grossie d'une autre appelée *Guama* ; ainsi ce n'est que fort improprement que l'on peut dire qu'elle est sur l'embouchure orientale du Fleuve des Amazones. C'est une grande Ville bien bâtie, avec des Eglises magnifiques : elle commerce directement avec Lisbonne, & donne en échange des marchandises d'Europe toutes les diverses productions, tant du Fleuve de l'Amazone, que de ses bords, comme la vanille, le sucre, le café, & sur-tout le cacao qui est la monnoie courante du Pays. Son Evêque, comme tous les autres du Brésil, est suf-

frag  
2.  
M  
situé  
çois  
Saint  
mais  
3.  
S  
bouc  
dése  
5.  
1.  
N  
l'em  
ce qu  
2.  
PA  
bon.  
elle  
Port  
3.  
T  
au bo  
4.  
O  
ble,  
tuga  
Port  
des l  
leur  
L  
bord  
com  
Place  
5.

fragant de l'Archevêché de San-Salvador.

2. La Capitainerie de *Maragnan*.

*MARAGNAN*, Capitale, Evêché. Cette Ville est située dans une Isle, & a été bâtie par les François, qui s'y établirent en 1612. & l'appellerent *Saint-Louis de Maragnan*. Elle n'est pas grande, mais elle a un Fort & un bon Port.

3. La Capitainerie de *Siara*.

*SIARA*, Capitale, Ville maritime, presqu'à l'embouchure de la Riviere de *Siara*. Elle a un Port défendu par un bon Château.

§. II. Des Capitaineries de la Côte orientale.

1. La Capitainerie de *Rio-grande*.

*NATAL-LOS-REYES*, Capitale, Ville située à l'embouchure de la Riviere nommée *Rio-grande*, ce qui lui fait quelquefois donner ce nom.

2. Le Capitainerie de *Paraïba*.

*PARAIBA*, Capitale. Cette Ville a un Port assez bon. Les Hollandois la prirent en 1635. mais elle fut reprise sur eux peu de tems après par les Portugais.

3. La Capitainerie de *Tamaraca*.

*TAMARACA*, Capitale, est située dans une Isle au bord de la Mer.

4. La Capitainerie de *Fernambouc*.

*OLINDE*, Capitale, Evêché, Ville considérable, dont la situation est si agréable, que les Portugais l'appellent le *Paradis de l'Amérique*. Son Port la rend très-commerçante. On y fabrique des lames d'épée qui sont fort renommées pour leur trempe.

*LE RECIF*. C'est un Fort bâti sur un rocher au bord de la Mer, avec un Bourg très-peuplé & très-commerçant. On le regarde comme la plus forte Place du Brésil.

5. La Capitainerie de *Seregippe*.



464 GEOGRAPHIE MODERNE.

SEREGIPPE, Capitale, Ville bien fortifiée, & qui a un bon Port.

6. La Capitainerie de la Baye de tous les Saints. Elle tire son nom de la fameuse Baye de tous les Saints, qui est si large qu'elle peut contenir deux mille bâtimens. On y pêche beaucoup de baleines.

SAN-SALVADOR, Archevêché, Capitale de cette Capitainerie, & de tout le Brésil. Cette Ville est située sur une hauteur, & son Port est sur la Baye dont nous venons de parler. C'est une grande & belle Ville, très-riche, bien peuplée, & fort commerçante. Elle est la résidence du Viceroi du Brésil, le siège d'un Archevêque, & d'une Cour Supérieure. Ses Habitans passent pour être voluptueux, fainéans & bigots. On nourrit beaucoup de bétail dans ses environs, & les arbres de canelle qu'on y a transportés d'Asie, y ont fort bien réussi.

7. La Capitainerie de Rio-dos-Ilheos.

VILLA-SAN-GEORGIO\*, Capitale.

8. La Capitainerie de Porto-Séguro.

PORTO-SÉGURO, Capitale, petite Ville maritime, peuplée, bien fortifiée, & qui a un bon Port sûr & à l'abri des vents impétueux, d'où elle a tiré son nom.

9. La Capitainerie de Spiritu-Santo, ou du Saint-Esprit.

SPIRITU-SANTO, Capitale, Ville médiocre, mais qui a un Château & un Port.

10. La Capitainerie de Rio-Janeiro.

SAINTE-SEBASTIEN, Capitale, Evêché. C'est une grande Ville bien fortifiée, avec un Port fort commode.

11. La Capitainerie de Saint-Vincent.

SAINTE-VINCENT, Capitale. C'est une grande Ville bien peuplée, qui a un bon Port.

SAINTE-PAUL, au Nord-Ouest de Saint-Vincent.

cent. Cette Ville étoit une espèce de République, composée de brigands de différentes Nations, gens déterminés & grands voleurs. Ils vivoient sous la protection du Roi de Portugal, qui n'ayant pu les domter, se contentoit d'en tirer un tribut: mais enfin il les a soumis, & leur Ville dépend de son domaine immédiat. Benoît XIV. y a érigé un Evêché en 1745. Leur Pays est inaccessible, à cause d'une grande forêt & des montagnes escarpées qui l'entourent.

12. La Province d'*el Rey* ou du Roi, qui comprend toute la Côte depuis Saint-Vincent jusqu'à l'embouchure de Rio de la Plata. Ce Pays a été cédé aux Portugais par les Espagnols au Traité d'Utrecht.

COLONIA DO SACRAMENTO \*, *Place forte*, à l'embouchure de Rio de la Plata, & vis-à-vis Buenos-Aires, sur les frontieres du Paraguay.

Auprès de cette Ville sont les Isles de *Saint-Gabriel*, qui appartiennent aux Espagnols, à qui les Portugais les ont cédées en 1751.

---

## ARTICLE VI.

### *Du Paraguay.*

CE grand Pays, qu'on nomme aussi le Pays de *Rio de la Plata*, à cause de la principale Riviere qui l'arrose, est borné à l'Orient par le Brésil, au Nord par le Pays des Amazones, à l'Occident par le Pérou & le Chili; au Midi par la Terre Magellanique. Il renferme sept Provinces; sçavoir, au Nord le Paraguay propre; à l'Occident de la Riviere de Paraguay, le Chaco; à l'Orient de cette même Riviere, le Guaira; trois au Midi, Rio de la Plata le long de la Riviere de la Plata; à l'Orient de cette Riviere, l'Urugaï ou Urvaig; & à l'Occident, le Tucuman. Le Para-

na , qui est la septième , est situé autour de la Riviere de Parana , au Sud-Ouest du Brésil. La première découverte de ce Pays fut faite en 1516. par Jean de Solis qui remonta le fleuve de la Plata , & fut mangé avec ses compagnons par les Sauvages ; ce qui n'empêcha pas Sébastien Cabot dix ans après , d'y entrer en remontant le même fleuve , & d'y bâtir quelques Forts dans lesquels il laissa des garnisons Espagnoles.

Les principales Rivieres du Paraguay sont celles de *Paraguay* , de *Parana* & d'*Urvaig* , qui se jettent toutes trois dans celle qu'on nomme *Rio de la Plata* , ou Riviere d'argent , parceque l'argent de *Potosi* venoit autrefois par-là en Europe. La source de cette dernière est près de la Ville de la Plata au Pérou.

L'air de ce Pays est assez doux , & fort sain. Le terroir est fertile en bled , en fruits , en coton , en cannes à sucre ; il abonde en pâturages , où l'on nourrit quantité de bestiaux. Il s'y trouve une herbe singulière qu'on nomme *herbe du Paraguay*. C'est la feuille d'un arbre grand comme un pommier. Son gout approche de celui de la mauve , & quand elle a toute sa grandeur , elle est à peu près de la figure de celle de l'oranger. La manière d'en faire usage , est de remplir un verre d'eau bouillante , & d'y jeter la feuille pulvérisée. Les Espagnols prétendent avoir dans cette herbe un remède ou un préservatif contre presque tous les maux. La grande fabrique de cette herbe est à *Villa-Rica*. Ce canton est le meilleur de tous pour la culture de l'arbre qui la produit. On en tire quelquefois pour le Pérou seul pour plus de deux millions de notre monnoie.

Les Espagnols se sont assujéti la plus grande partie de cette vaste Région : il y a néanmoins encore plusieurs Sauvages qui s'exercent dès leur jeunesse au maniement des armes , & à la course.

Ils habitent dans des espèces de longues cabanes, où plusieurs familles logent ensemble.

1. *Le Paraguay propre*. Il occupe les deux côtés de la Riviere de Paraguay.

Les principales habitations qu'y possèdent les Espagnols sont :

VILLA-RICA, qui porte ce nom, parceque tous ses Habitans sont fort riches.

MARAGAJU, au Nord-Est de Villa-Rica.

2. La Province de *Chaco* n'a aucun lieu remarquable ; mais on prétend qu'on y trouve beaucoup d'or, & que son terroir est très-fertile. Elle est habitée par diverses Nations guerrieres, & qui parlent différentes Langues.

3. Le *Guaira*, ou le Pays d'*Ontiveros*. Il est situé autour de la Riviere de Parana, & à l'Orient de celle de Paraguay.

CIUTAD-REAL\*, est aujourd'hui la Ville principale de ce Pays.

4. La Province de *Rio de la Plata*.

L'ASSOMPTION, Capitale, Evêché, sur la Riviere de Paraguay. C'est une grande & belle Ville, qui est le siège d'un Evêque, & d'une Audience Royale. Au-dessous de cette Ville la Riviere de Parana se décharge dans celle de la Plata.

SANTA-FE', sur la Riviere de la Plata.

BUENOS-AIRES, Evêché, à l'embouchure de la Plata. Le Gouverneur du Paraguay y réside : il dépend du Viceroy du Pérou. C'est une belle Ville, fort commerçante. Le bon air qu'on y respire lui a fait donner le nom qu'elle porte. Elle est située au milieu d'une plaine si fertile, qu'on y nourrit une quantité prodigieuse de bestiaux, qui ne content presque rien. C'est à Buenos-Aires que les Anglois transportent les esclaves qu'ils fournissent ; par le Traité de l'Assiento, aux Espagnols. On les fait aller de là par terre à Potosi, qui est au Pérou.

5. La Province d'*Uragay*, ou d'*Urvaig*. Elle

468 GEOGRAPHIE MODERNE.

est appelée ainsi de la Riviere d'*Urvaig* qui l'arrose.

**SAINT-SALVADOR\***, *Capitalc.*

6. Le *Tucuman*. Ce Pays est abondant en pâturages, dans lesquels on nourrit beaucoup de bestiaux; & il est fertile en coton, mais exposé à des vents si violens, qu'ils abattent les maisons & déracinent les arbres.

**SANT-JAGO-DEL-ESTERO**, *Capitale*. Elle est le siège du Gouverneur de la Province.

**SAINT-MIGUEL**, c'est une Ville médiocre.

**CORDOUE**, *Evêché*. Cette Ville est la résidence de l'Evêque de *Tucuman*. Les Jésuites y ont un beau Collège.

7. La Province de *Parana*. Elle est appelée ainsi de la Riviere qui l'arrose, le long de laquelle est le Pays qu'on nomme la *Terre de la Mission*, ou la *Conquête spirituelle des Jésuites*. Il est peuplé de Bourgades d'Indiens, qui étoient épars de côté & d'autre, & fort barbares. Ces Peres les ont réunis, & les ont si bien policés, qu'ils ont introduit parmi eux une forme de République, gouvernée par des Magistrats & des Officiers choisis parmi les plus capables d'entre ces Indiens. Ils leur ont assigné à chacun une certaine quantité de terre à cultiver, & leur ont appris tous les métiers nécessaires à la vie. Ces Indiens, qu'on nomme *Tapes* ou *Tapas*, sont les meilleurs soldats du nouveau monde. Ils sont soumis au Roi d'Espagne, à qui ils payent tribut; mais ils n'ont aucun commerce avec les Espagnols, ni avec aucun peuple d'Europe. Leurs mœurs, trop différentes des nôtres, fortifient l'averfion naturelle qu'ils ont pour nos loix. L'indépendance fait leurs plus cheres délices; & il ne seroit guères possible de les réduire par la force. Ils ont plus de 30000. hommes d'Infanterie, armés de fusils & de sabres. Leur Cavalerie forme aussi un

corps très-nombreux : elle est bien montée & bien équipée : ses armes sont la carabine , la lance , l'arc & la flèche. Ceux qui les ont disciplinés ont servi autrefois dans les armées d'Espagne , où ils ont appris le métier de la guerre. Toutes ces Bourgades d'Indiens , composées d'environ vingt-quatre mille familles , sont dirigées chacune par deux Jésuites , dont elles observent les reglemens. Elles dépendent d'un Supérieur Général & du Provincial de la Province de Paraguay qui est au moins de trois cens Jésuites. Le Provincial nomme les Curés , & le Supérieur Général , les Vicaires ou Secondaires.

Les Troupes combinées des Espagnols & des Portugais voulant forcer ces Indiens de consentir aux limites arrêtées entre les deux Couronnes , & qui doivent passer dans leur Pays , ont défait en 1756. un corps de rebelles de cette Nation , en ont tué quatorze cens & leur ont enlevé huit canons , & autant de drapeaux , n'ayant eu de leur côté que cinq Soldats tués , & quarante-trois blessés. On ne peut guères douter qu'après un échec si considérable , ils ne soient obligés de se soumettre aux loix que leur imposeront les Rois d'Espagne & de Portugal.

---

## ARTICLE VII.

### *De la Terre Magellanique.*

**O**N comprend sous ce nom la contrée qui est à l'extrémité de l'Amérique méridionale. C'est un pays froid & peu fertile , habité par des Sauvages , qu'on nomme *Patagons* , qu'on représente ci-devant comme des géans , quoiqu'ils soient de taille ordinaire. On l'appelle *Terre Magellanique* , du nom de Ferdinand Magellan , qui

## 470 GÉOGRAPHIE MODERNE.

le découvrit en 1520. La partie orientale de ce pays est remarquable par une singularité qui ne se trouve nulle part ailleurs ; c'est que quoique tout le pays, qui est au Nord de la Riviere de la Plata, soit rempli de bois & d'arbres de haute futaye, tout ce qui est au Sud de cette Riviere est absolument dépourvu d'arbres, à l'exception de quelques pêchers que les Espagnols ont plantés & fait multiplier dans le voisinage de Buenos-Aires ; mais en récompense il abonde en pâturages. Il ne paroît composé que de Dunes d'un terrein sec, léger & graveleux, entremêlé de grands espaces stériles & de touffes d'une herbe forte & longue qui sert à nourrir une quantité prodigieuse de gros bétail, comme vaches & taureaux apportés d'Europe, & qui y ont extrêmement multiplié, aussi-bien que les chevaux qui y sont excellens, & à si bon marché, que les meilleurs ne coutent qu'un écu, quoique l'argent y soit très-bas & les marchandises fort cheres. On ne sçait pas au juste jusqu'où ce bétail & ces chevaux s'étendent du côté du Midi ; mais il y a lieu de croire qu'il y en a au moins quelques-uns qui errent jusqu'aux environs du Détroit de Magellan, & sans doute qu'ils rempliront avec le tems toute cette vaste étendue de pays, ce qui sera d'une grande commodité pour les vaisseaux qui relâcheront sur cette côte ; car les chevaux même sont très-bons à manger, & plusieurs Indiens en préfèrent la viande à celle du bœuf. Ce qu'il y a de fâcheux, c'est qu'on y trouve peu d'eau douce ; la terre y paroît impregnée de sel & de nitre, & les eaux courantes, aussi-bien que les mares, n'y fournissent que de mauvaise eau.

Ce Pays est rempli de vigognes, ou moutons du Pérou. On trouve aussi sur la côte orientale d'immenses troupeaux de veaux marins, & quantité de *Pengouins*, oiseaux de la taille & de la

figu  
espe  
qu'à  
L  
bre  
plus  
mes  
for  
en  
soin  
I  
mé  
Jes  
vir  
des  
ava  
la  
Dé  
lan  
du  
de  
de  
est  
ren  
été  
H  
req  
l'A  
po  
qu  
Ga  
qu  
bi  
va

## LA TERRE MAGELLANIQUE. 471

figure des oyes ; mais qui au lieu d'ailes ont deux espèces de moignons qui ne peuvent leur servir qu'à nager.

Les Habitans de cette Côte sont en petit nombre, excepté vers Buenos-Aires : ceux-ci sont les plus courageux & les plus actifs, excellens hommes de cheval, & fort adroits à manier toutes sortes d'armes blanches. Pour les armes à feu ils en ignorent l'usage, & les Espagnols ont grand soin de ne leur en pas fournir.

Les Espagnols y avoient bâti deux Forts, nommés l'un SAINT-PHILIPPE, & l'autre NOM DE JESUS, qui sont maintenant détruits. Il y a environ quarante ans que les Jésuites y ont envoyé des Missionnaires : on dit même qu'ils se sont avancé jusqu'au Déroit de *Magellan*, situé entre la Terre Magellanique & la Terre de Feu. Ce Déroit qui fut découvert l'an 1520. par *Magellan*, dont il porte le nom, sert à passer de la Mer du Nord à celle du Sud ; & c'est pour s'assurer de ce Déroit, que les deux Forts dont on vient de parler avoient été construits ; mais comme il est dangereux & difficile, on en prend ordinairement un autre qui est plus au Midi, & qui a été découvert environ cent ans plus tard par un Hollandois nommé *Jacques le Maire*, d'où il a reçu le nom de Déroit de *le Maire*.

Nous ne faisons point un Article des Isles de l'Amérique méridionale, parcequ'il n'y en a point de considérable. On peut seulement remarquer dans la Mer du Sud, sous l'Equateur, les Isles *Galapes* ou des *Tortues*, ainsi nommées, parcequ'on y en trouve beaucoup. Elles ne sont pas habitées, mais elles sont fort commodes pour les vaisseaux qui peuvent s'y rafraîchir en passant.





## C H A P I T R E I I I.

*Des Terres Polaires.*

O N entend par le nom de *Terres-Polaires*, plusieurs régions découvertes depuis l'Amérique, & qu'on ne renferme pas dans les deux Continens, soit parcequ'on ne les connoit pas assez pour déterminer à quelle partie de la Terre elles appartiennent, soit parcequ'elles en sont trop éloignées, comme plusieurs Isles entre l'Asie & l'Amérique. On y joint aussi les *Terres Australes* pour les mêmes raisons, quoique plusieurs d'elles soient assez éloignées du Pole Antarctique (a).

## A R T I C L E I.

*Des Terres Polaires Arctiques.*

C Es Terres sont le *Spizberg*, au Nord de l'Europe, la *Nouvelle Zemle*, & la *Bolschaia Zemla*, au Nord de l'Asie & de la Tartarie Russe ou Moscovite. Ces Pays ont été découverts, à l'exception du dernier, par les Hollandois & les Anglois, qui cherchoient par le Nord un chemin plus court pour les Indes Orientales, que celui que l'on fait en doublant le Cap de Bonne-Espérance; mais ils n'ont pu réussir dans leurs projets.

§. I. *Du Spizberg.*

Ce Pays, qui est au Nord de l'Europe, est situé

(a) Il faut consulter la nouvelle Mappemonde de M. Buache, 1755.

## LES TERRES ARCTIQUES. 473

entre le soixante & dix-septième & le quatre-vingt-deuxième degré de latitude septentrionale. Comme on ne connoît qu'une partie de ses Côtes, on ne sçait si, outre les Isles qu'on y a remarquées, il y a aussi un Continent. Il fut découvert par des Hollandois en 1596. & nommé *Spitzberg*, ce qui signifie *Montagnes aiguës*, dont il est en effet rempli. On y trouve quantité de plantes qui nous sont inconnues, des oiseaux de différentes espèces, des rennes, des ours blancs, des renards, des bœufs & des veaux marins. L'air y est très froid, & la terre est presque toujours couverte de glaces. Ceux qui se sont avancé dans ce Pays, ou sont morts de froid, ou ont été dévorés par des ours, qui y viennent par les glaces; c'est ce qui fait que l'intérieur est absolument inconnu: il y a cependant bien de l'apparence qu'il n'est point habité. Les Anglois & les Hollandois vont sur les Côtes pour la pêche de la baleine.

### §. II. De la Nouvelle Zemle.

Ce Pays, dont le nom signifie *Terre Nouvelle*, en langage Ruffien, est situé entre le soixante-dixième & le centième degré de longitude, & entre le soixante-dixième & le soixante-seizième de latitude septentrionale; il est au-delà du Cercle Polaire, au Nord de la Tartarie Ruffienne ou Moscovite. On ne sçavoit ci-devant si c'étoit une Isle, ou s'il étoit joint au Continent de l'Asie; mais les nouvelles Cartes de Russie le représentent comme une grande Isle. Le Détroit de *Waigats* le sépare de l'Asie. Les Hollandois cherchant un passage à la Chine & au Japon par le Nord de l'Asie, y entrèrent l'an 1595. mais les glaces les empêchèrent de continuer leur route: ils firent une nouvelle tentative l'an 1670. & ils avancèrent jusqu'au soixante-dix neuvième degré, sans avoir

## 474 GEOGRAPHIE MODERNE.

mieux réussi cette dernière fois. C'est ce qui a fait croire que ce passage tant désiré n'étoit guères possible, l'Océan septentrional étant presque toujours couvert de glaces qui empêchent la route des Vaisseaux. Le froid y est si extrême, que les Hollandois qui y passerent l'hyver de l'année 1599. ne purent y conserver leurs vins qu'ils avoient portés; le vin d'Espagne même y gela: la Contrée du Nord-Est, où ils bâtirent une cabane, étoit entièrement déserte. Les *Samogédes* passent dans la Nouvelle Zemle pendant l'été, pour y chasser & y pêcher.

S. III. De la *Bolschaia Zemla*.

Au Nord de l'embouchure de la *Kolima* ou *Kowima*, à soixante-quinze degrés de latitude septentrionale, est un Pays nommé par les Russes *Bolschaia Zemla*, c'est-à-dire, *grande Terre*, découvert en 1723. par le Prince Chelashi, Seigneur d'une petite Isle entre la Côte de Sibérie & cette grande Terre, & fait prisonnier par les Russes depuis cette découverte. C'est vers cet endroit que se fait une pêche au milieu des glaces. Les Habitans de cette Côte de Sibérie qui s'appliquent à cette pêche, surpris, selon que l'assure le P. Avril, d'après un Officier Russe, d'un dégel subit, sont emportés quelquefois avec de grandes pièces de glaces vers la pointe de l'Amérique la plus septentrionale, qui n'en est pas loin. Quoique la *Bolschaia Zemla* soit si avancée vers le Nord, on prétend qu'elle est habitée, & qu'il s'y trouve de grands bois: ce qui feroit croire qu'il y a de grandes montagnes, qui la mettent en partie à l'abri des vents froids.



## ARTICLE II.

*Des Terres Polaires Antarctiques ou Australes.*

ON appelle ces Pays nouvellement découverts, *Terres Australes*, parcequ'elles sont vers la partie méridionale de la terre par rapport à nous ; on les nomme aussi *Terres Polaires Antarctiques*, parceque plusieurs sont vers le Pole de ce nom. Elles ne nous sont guères plus connues que les Terres Polaires Arctiques.

Les principales sont, d'Orient en Occident, la Nouvelle Guinée, à l'Est des Isles Moluques ; la Nouvelle Hollande, au Sud de la Nouvelle Guinée ; la Terre de la Circoncision, & celle de *Gonneville* \*, au Sud de l'Afrique ; la Terre de Feu, au Sud de la Terre Magellanique, & de l'Amérique méridionale ; la Nouvelle Zélande, à l'Ouest de la Terre de Feu, au quarantième degré environ de latitude méridionale ; les Isles de Salomon, au Nord de la Nouvelle Zélande & dans la Mer du Sud.

S. I. *De la Nouvelle Guinée.*

Elle s'étend depuis le premier degré de latitude méridionale jusqu'au neuvième, & depuis le cent quarante-septième degré de longitude jusqu'au cent soixante-deuxième. On la nomme aussi *Terre des Papous*, c'est-à-dire, *Noirs*. Elle fut découverte en 1527. par Alvaro de Salvedra, qui retournant des Moluques à la nouvelle Espagne, y fut poussé par les vents.

On lui donna le nom de *Nouvelle Guinée*, parceque son terroir & ses habitans ressemblent à ceux de la Guinée d'Afrique.

On ne sçait pas encore si elle est jointe à la

## 476 GEOGRAPHIE MODERNE.

Carpentarie & à la Nouvelle Hollande , ou si c'est une Ile. Les terres y paroissent assez fertiles. Les Hollandois font quelque commerce en ce Pays , dont les habitans passent pour si vaillans , que les Rois des Isles voisines en prennent à leur solde : quelques-uns payent , dit-on , tribut au Roi de Ternate , l'une des Isles Moluques.

## §. II. De la Nouvelle Hollande.

Cette terre est entre le cent trentième & le cent soixantième degré de longitude , au Midi des Moluques. Elle fut découverte pour la première fois en 1644. Le peu d'habitans qu'on y a vu étoient noirs , mal-faits ; leur taille haute , mais menue ; d'ailleurs fort pauvres , & ne différant guères des bêtes , que par la figure humaine.

La partie qui est au Nord s'appelle *la Terre de Diémen* : celle qui est à l'Occident sur la Côte , *Terre de With* , & *Terre d'Endraght* , ou de *la Concorde* : celle qui est au Midi , *Terre de Licwen*.

Au Nord-Est de la Nouvelle Hollande est la *Carpentarie* , qui fut découverte par Carpenter , Hollandois ; & à l'Orient , la *Terre Australe du Saint-Esprit* , qu'un Espagnol nommé Fernand de Quiros découvrit.

Au Midi de la Nouvelle Hollande est une autre *Terre de Diémen* , qu'il ne faut pas confondre avec celle dont nous venons de parler : celle-ci est au quarantième degré de latitude méridionale , & l'on ne sçait si elle tient à la Nouvelle Hollande. Elle fut découverte en 1642. par Abel Tasman , Hollandois. Le nom de *Terre de Diémen* qu'il lui donna , étoit celui du Gouverneur de Batavia. Il y trouva une Baye qu'il nomma *Frédéric Henri* , du nom du Prince d'Orange d'alors.

## LES TERRES AUSTRALES. 477

### §. III. De la Terre de la Circoncision , & de celle de Gonneville.

La Terre de la Circoncision \* , à l'Est de la Terre de Vue , fut découverte le 1. Janvier 1739. par M. de Lozier Bouvet , qui étoit chargé par la Compagnie Françoisse des Indes , de reconnoître les Terres au Sud de l'Afrique. Il apperçut un Cap au cinquante - quatrième degré de latitude méridionale , & au vingt-huitième trente minutes de longitude : il le nomma de la Circoncision , parcequ'il en fit la découverte le jour qu'on célèbre cette fête. Il ne put y aborder à cause des montagnes de glaces qui nageoient de tous côtés sur la Mer voisine , du brouillard & des vents contraires. Par les remarques qu'il y fit , on a lieu de penser qu'il y a vers le Pole Antarctique des terres élevées & de hautes montagnes , d'où coulent de grands Fleuves qui se gèlent pendant l'hyver , & portent leurs glaces à la Mer.

Cette nouvelle Terre Australe paroît être la même que celle que le Capitaine de Gonneville , qui étoit de Honfleur , découvrit en 1503. peu de tems après que les Portugais eurent doublé le Cap de Bonne-Espérance. Il y fut poussé par une tempête , & y demeura environ six mois. Il rapporte que c'étoit un pays fertile & peuplé , qu'on y trouvoit plusieurs racines propres à la teinture , que les habitans étoient fort humains , & qu'ils avoient plusieurs petits Rois. Il emmena avec lui en France le fils d'un de ces Rois , qu'il promit de ramener dans son Pays ; mais n'ayant pu le faire , il lui laissa tout son bien , à la charge qu'il porteroit son nom & ses armes. Un des descendans de cet Australien par les femmes , qui étoit Chanoine de Lisieux , & résident du Roi de France en Danemarck , publia en 1663. une espèce de Relation des découverts

478 GEOGRAPHIE MODERNE.

tes du Capitaine de *Gonneville*, dans des Mémoires touchant l'établissement d'une Mission Chrétienne dans la Terre Australe, qu'il adressa au Pape Alexandre VII. mais comme ce qu'il dit de ce Pays n'est appuyé que sur le rapport qu'il en avoit oui faire à ses parens, il n'en a pu marquer exactement la situation.

Quelques Cartes mettent encore au Midi du Cap de Bonne - Espérance une *Terre des Perroquets*, où un vaisseau Portugais qui alloit aux Indes, trouva de ces oiseaux en grand nombre & fort gros.

S. IV. De la *Terre de Feu*, de la *Nouvelle Zélande*, & des *Isles de Salomon*.

La *Terre de Feu* n'est séparée de l'Amérique que par le Détroit de Magellan. Elle fut appelée *Terre de Feu* par Magellan, qui en a fait la découverte en 1520. parcequ'il en vit sortir des flammes pendant la nuit, causées sans doute par le Volcan qui est placé dans sa partie la plus méridionale. On est convaincu que c'est une Isle, par l'expérience de Jacques le Maire, Hollandois, qui en 1616. trouva au Midi un passage de la Mer du Nord à celle du Sud. Le Pays est rempli de Montagnes couvertes de forêts. Les Habitans sont blancs, mais fort laids, barbares & antropophages. Cette Terre est terminée au Midi par un Cap que le Maire nomma de *Horn*, du nom de la Ville où il étoit né.

La *Nouvelle Zélande* est au Couchant de la Terre de Feu, au quarantième degré environ de latitude méridionale, & au cent quatre-vingtième degré de longitude. Ce Pays est Antipode par rapport à la France. Il a été découvert en 1642. par Abel Tasman Hollandois, qui y vit des Sauvages d'une taille grossiere, d'une couleur entre le brun & le jaune, les cheveux noirs,

& le  
natte  
On  
nombr  
font t  
tail.  
Le  
la plu  
guère  
longi  
temp  
noirs  
par A

## LES TERRES AUSTRALES. 479

& le corps couvert par devant d'une pièce de natte, ou d'un morceau de toile de coton.

On trouve entre l'Asie & l'Amérique un grand nombre d'Isles, situées dans la Mer du Sud. Elles sont trop peu connues pour les rapporter en détail.

Les principales sont les Isles de Salomon, dont la plus grande se nomme *Isabelle* : elles ne sont guères connues, aussi ne convient-on pas de leur longitude. On assure que le Pays est bon, l'air tempéré, & que la plupart des Habitans sont noirs ou bruns. Elles ont été découvertes en 1567, par Alvaro de Mendoza, Espagnol.







# GÉOGRAPHIE SACRÉE.

ON entend par *Géographie Sacrée*, celle qui concerne les Pays & les Endroits dont il est parlé dans les Saintes Ecritures. Elle peut se diviser en deux Parties : La première regarde les premiers Ages du Monde, & les Lieux où ont demeuré les Patriarches, soit ceux qui sont les Peres du Genre Humain, soit en particulier ceux qui sont les Chefs du Peuple d'Israël, ou de la Nation Juive, que Dieu a fait dépositaire de ses volontés sur les hommes, & qu'il s'est consacré à son service, pendant que les autres Nations s'abandonnoient entierement à l'Idolâtrie.

Dans la seconde Partie, il doit être question de la *Judée*, que l'on appelle *Terre-Sainte*, depuis la venue de Jesus-Christ, qui l'a sanctifiée par les Mysteres.

Les Israélites, ou Hébreux, en furent mis en possession par *Josué*, successeur de *Moyse* qui les avoit tirés de l'Égypte : ils y demeurèrent jusqu'à la destruction de leurs deux Royaumes, ( d'Israël & de Juda ) & jusqu'à la captivité qu'ils éprouverent lorsqu'ils furent transportés dans les Provinces dépendantes des Rois d'Assyrie. & de Babylone. Mais plusieurs revinrent ensuite dans leur Pays, & l'habiterent de nouveau jusqu'au tems de Jesus-Christ, qui étoit le Messie promis à *Abraham*

ham  
de t  
cette  
voisi  
mêlé

Géog  
du  
dr  
ve  
au  
pa

D  
l'As  
Pont  
ne,  
rané  
vant  
C'est  
passé  
O  
2°. à  
l'Asi  
A  
appe  
la P

(a)  
Sainte  
Monf  
gneur  
prend  
Carte  
la dist

PREMIERS AGES DU MONDE. 481

ham leur Pere, comme devant être la bénédiction de toutes les Nations. On trouvera de plus dans cette seconde Partie, une indication des Peuples voisins de la Judée, & dont l'Histoire se trouve mêlée avec la sienne.

---

---

PREMIERE PARTIE. (a)

*Géographie des Patriarches, ou des premiers Ages du Monde ; avec l'indication des principaux endroits des mêmes Pays où il est arrivé quelque événement célèbre pendant la captivité, & même au commencement de la Prédication de l'Évangile par les Apôtres.*

**D**ANS cette Partie de la Géographie Sacrée, on considère principalement XIII. Pays de l'ASIE Occidentale, qui sont renfermés entre le Pont-Euxin (ou la Mer Noire,) la Mer Caspienne, la partie la plus orientale de la Mer Méditerranée, (qu'on appelle aujourd'hui *Mer du Levant*,) la Mer Rouge, & le Golphe Persique. C'est dans cette espèce de quarré, que se sont passés les faits rapportés dans l'Histoire Sainte.

On y trouve au Nord trois Pays : 1°. l'Arménie : 2°. à son Orient, la Médie : 3°. à son Occident, l'Asie Mineure.

Au milieu, six Pays : 1°. le Pays de Chanaan, appelé dans la suite Judée & Terre-Sainte : 2°. la Phénicie : 3°. le Pays d'Aram, ou la Syrie :

(a) Il faut se servir ici de la *Carte générale de l'Histoire Sainte*, dressée par M. Buache, & présentée en 1754. à Monseigneur le Dauphin, pour l'instruction de Monseigneur le Duc de Bourgogne. Mais en même tems il faut prendre une *Mappemonde*, pour y voir le terrain que cette *Carte générale* occupe, & pour mieux concevoir la suite de la dispersion des Hommes, & des premières Peuplades.

482 GÉOGRAPHIE SACRÉE.

4°. la Mésopotamie : 5°. l'Assyrie : 6°. la Babylonie.

A l'Orient, le Pays d'Elam, ou la Perse.

Au Midi, deux Pays : 1°. l'Égypte : 2°. l'Arabie.

A l'Occident, étoit l'Isle de Chypre, dont il n'est parlé dans l'Écriture Sainte qu'à l'occasion des prédications de Saint Paul à *Salamine* & à *Paphos*, où il convertit le Proconsul *Sergius Paulus* ; c'est pourquoi nous n'en dirons rien davantage.

Les endroits des Pays, dont nous venons de parler, les plus célèbres par rapport à l'Histoire & à la Géographie Sacrée, sont :

I. Dans l'ARMÉNIE.

EDEN, Pays où étoit le PARADIS TERRESTRE, dans lequel le premier Homme fut mis aussitôt après sa création. Le sentiment le plus probable, est que le Paradis Terrestre étoit dans l'Arménie. Quelques-uns supposent qu'il étoit dans la Babylonie, & d'autres dans la Judée. On trouve dans l'Arménie les sources des quatre Fleuves dont parle Moïse ; sçavoir, l'*Euphrate*, le *Tigre*, le *Phison*, & le *Gehon* : les deux derniers peuvent être reconnus à l'aide des plus anciens Géographes ; sçavoir, d'Hérodote & de Xénophon.

ARARAT, Montagne très-haute, sur laquelle s'arrêta l'Arche de Noé, lors du Déluge universel, qui fit périr tout le Genre Humain, à l'exception de Noé, & de ses trois Fils, *Japhet*, *Sem* & *Cham*, qui ont repeuplé la Terre, & qui sont les Peres de tous ceux qui l'habitent aujourd'hui.

JAPHET l'aîné eut sept enfans : *Gomer*, *Magog*, *Madai*, *Javan*, *Tubal*, *Mofoch*, & *Thiras*. SEM eut cinq enfans : *Elam*, *Assur*, *Arphaxad*, *Lud* & *Aram*. CHAM eut quatre enfans ; *Cus*,

## PREMIERS AGES DU MONDE: 483

Mezraïm, Phut & Chanaan.

**LUD**, quatrième fils de *Sem*, eut son partage dans la partie occidentale de l'Arménie, & près des sinuosités que l'Euphrate fait vers sa source; ce qui a rapport au nom de *Lud*; duquel peuvent être venus dans la suite les Lydiens, anciens Peuples fameux de l'Asie Mineure.

**ARPHAXAD**, troisième fils de *Sem*, & l'un des ayeux d'*Abraham*, paroît avoir habité au Midi de l'Arménie, & dans les contrées voisines. Ses descendans par *Jektan*, traverserent la Perse, & allèrent les uns aux Indes, les autres dans l'Arabie méridionale; pendant que ceux qui descendoient de *Phaleg*, demeurèrent près du Tigre & dans la Mésopotamie septentrionale, d'où Dieu appella *Abraham*, de qui viennent les *Hébreux*, ou les *Juifs*, & une grande partie des *Arabes*, entr'autres les *Ismaélites*.

Au Nord de l'Arménie demeura **MAGOG**, second fils de *Japhet*, Pere des *Scythes*, qui sont les anciens Peuples du Nord de l'Asie & de l'Europe: quelques-uns d'eux ont commencé à peupler l'Amérique.

### II. Dans la MEDIE.

**MADAI**, troisième fils de *Japhet*, y eut son partage, & lui donna son nom: ainsi il est le Pere des *Medes*, Peuples fameux de l'Orient, & qui sont unis aux *Perfes*.

**ECBATANE**, où le jeune *Tobie*, pendant la captivité, épousa *Sara*, ayant été conduit en ce Pays, de Niniye dans l'Assyrie, par un Ange.

### III. Dans l'ASIE MINEURE.

**GOMER**, fils aîné de *Japhet*, demeura d'abord dans la partie septentrionale, & voisine du Pont-Euxin, d'où ses descendans ont passé dans l'Europe, & se sont étendus peu à peu jusqu'aux par-

## 484 GEOGRAPHIE SACRÉE.

ries les plus occidentales. Ainsi il doit être regardé comme le Pere des premiers Habitans de la Hongrie, de l'Allemagne, de la France, &c. En Angleterre son nom semble encore se conserver dans celui de la Langue des Gallois, qui s'exprime *Gomraeg*.

JAVAN ou ION, quatrième fils de *Japhet*, eut son partage au Midi de l'Asie Mineure, & fut le Pere des *Grecs* ou *Ioniens*, qui étant passés en Europe par les Isles de l'*Archipel*, peuplerent la Grèce, & ensuite l'Italie méridionale. *Alexandre*, Auteur de la troisième des grandes Monarchies anciennes, est appellé dans l'écriture Roi de *Javan*; & la Macédoine dont il étoit originairement Roi, avant que d'avoir réduit toute la Grèce sous sa puissance, y est nommée *Cethim*.

Ces deux fils de *Japhet* sont, avec *Magog* & *Madaï*, les plus illustres; & c'est pour cela qu'on en doit faire une mention particulière. Ils eurent encore trois autres freres, qui paroissent avoir habité d'abord avec eux dans l'Asie Mineure; sçavoir, *THIRAS* (septième & dernier fils,) qui s'avancant à l'Occident, fut le Pere des *Thraces*, dans la partie de l'Europe la plus voisine de l'Asie Mineure, près de la Propontide, ou de la Mer de Marmara.

TUBAL & MOSOCH (cinquième & sixième fils de *Japhet*,) s'allèrent établir au Nord-Est, entre l'Arménie & le Pont-Euxin, & furent les Peres des Nations qui se mêlerent avec les *Scythes*, descendans de *Magog*. Plusieurs Auteurs ont remarqué qu'autrefois étoient en cet endroit les *Mosques* & les *Tibaréniens*, de qui sont venus les *Ibériens* & les *Géorgiens*.

TARSE, au Sud-Est de l'Asie Mineure: c'est la patrie de l'Apôtre Saint Paul.

ICONE, au milieu: c'étoit l'une des principales

## PREMIERS AGES DU MONDE. 485

Villes de l'Asie Mineure, & où ce même Apôtre prêcha d'abord l'Évangile, avant que de s'avancer plus à l'Occident.

Dans ce même Pays étoient, à l'Occident, les sept Églises dont S. Jean parle dans l'Apocalypse; sçavoir, Ephèse ( Métropole, ) Smyrne, Pergame, Thyatire, Sardes, Philadelphie & Laodicée.

Au milieu, vers le Nord, & près du Pont-Euxin, étoient les *Galates*, descendans de *Gomer*, à qui Saint Paul a prêché l'Évangile, & à qui il a écrit une Épître.

### IV. Dans le Pays de CHANAAN, appelé depuis JUDÉE.

CHANAAN, quatrième fils de *Cham*, eut son partage dans ce Pays, & lui donna son nom. Ses enfans en furent dépossédés par les *Hébreux*, ou *Juifs*; mais ils restèrent dans le voisinage, comme on va le voir. Il faut observer auparavant, que des onze enfans de Chanaan sortirent autant de Peuples, qui étoient réduits dans ce Pays à sept, lorsque les *Hébreux* en furent mis en possession par Josué, les autres s'étant alors répandus ailleurs. On nommera ces sept Peuples dans la description de la Judée, ainsi que les *Villes Royales* qu'ils y avoient. On se contentera d'observer ici, que celles qui sont les plus célèbres dans l'Histoire des Patriarches Hébreux, Abraham, Isaac & Jacob sont, en commençant par le Nord :

SICHEM, près de laquelle demeura Jacob, & où il acquit un champ qu'il laissa à *Joseph*, l'un de ses douze enfans.

BETHEL\*, où Jacob vit en songe une échelle mystérieuse.

SALEM, appelée depuis *Jérusalem* : c'étoit la demeure du Roi *Melchisedech*, Prêtre du Très-

486 GEOGRAPHIE SACRÉE.

haut, qui bénit Abraham.

Le Mont MORIA, ou CALVAIRE, près de Jérusalem. On croit que ce fut-là qu'Adam fut enterré; Isaac y fut sacrifié en figure, & Jésus-Christ y fut crucifié.

BETHLÉEM, appelée alors *Ephrata*, près de laquelle mourut *Rachel*, l'une des femmes de Jacob.

HEBRON, & } dans le voisinage desquelles  
BERSABÉE, } demeurèrent long-tems Abraham, Isaac & Jacob.

La MER MORTE n'existoit pas avant le tems d'Abraham: il y avoit en cet endroit une Vallée délicieuse; mais Dieu, pour punir les crimes de ses Habitans, fit descendre le feu du Ciel, & détruisit leurs Villes.

SODOME en étoit la principale. Avant sa destruction, deux Anges en firent sortir Loth, neveu d'Abraham.

PHILISTIIM, ou les PHILISTINS, descendans de *Mezraïm*, second fils de *Cham*; ils habiterent le Sud-Ouest du Pays de Chanaan, & près de la Mer Méditerranée. Il en sera parlé dans la suite plus en détail.

GERARE \* étoit leur Capitale & la résidence de leur Roi, du tems d'Abraham & d'Isaac: elle étoit peu éloignée de Bersabée.

V. Dans la PHENICIE.

Les Peuples qui l'occupent sont nommés dans l'Écriture Sainte, Chananéens; & les Grecs les appellerent *Phéniciens*, à cause des Palmiers qu'ils trouverent chez eux. Ils faisoient un grand commerce: aussi le nom de Chanaan signifie Marchand, en Hébreu. Ils se sont rendu célèbres par leurs Navigations & leurs Colonies, autour de la Mer Méditerranée & sur les Côtes de l'Océan.

## PREMIERS AGES DU MONDE. 487

SIDON & TYR, étoient les principales Villes de la Phénicie. La première fut bâtie par Sidon, fils aîné de Chanaan; & la seconde étoit la résidence du Roi *Hiram*, ami du Roi David & de Salomon, à qui il envoya des bois du Mont Liban, pour bâtir le Temple de *Jérusalem*. Il y eut dans ces deux Villes des Chrétiens de fort bonne heure, & Saint Paul visita ceux de Sidon, en allant à Rome.

### VI. Dans le Pays d'ARAM, ou de SYRIE.

ARAM, cinquième & dernier fils de *Sem*, habita dans ce Pays, ainsi que dans une partie de la Mésopotamie. Il paroît que les *Phéniciens*, ou *Chananéens* se répandirent au Midi de la Syrie, puisque les Auteurs Grecs disent que *Syrus*, qui lui donna son nom, étoit fils de *Phénix*, & que d'ailleurs les Romains appellerent la partie méridionale de la Syrie, *Phénicie du Liban* ou de *Damas*.

LIBAN, chaîne de Montagnes, qui avoit autrefois de très-beaux cèdres, & où l'on en voit encore quelques-uns : on s'en servit pour bâtir le Temple de *Jérusalem*.

DAMAS, au Midi: c'étoit la Capitale des premiers Rois de Syrie, qui furent assujétis par David & Salomon; mais qui s'étant relevés ensuite, opprimerent les Rois d'Israël.

PALMYRE, ou TADMOR, à l'Orient, dans un petit Pays très-fertile, mais tout environné de déserts sabloneux. Cette Ville fut bâtie par *Salomon*, dont le Royaume s'étendoit de ce côté jusqu'à l'Euphrate. Elle a été très-célèbre dans le troisième siècle de *Jésus-Christ*, du tems d'*Odenat* & de *Zénobie*. On y voit encore les ruines les plus magnifiques.

ANTIOCHE, au Nord, sur l'Oronte. C'étoit la Capitale des seconds Rois de Syrie, successeurs



488 GEOGRAPHIE MODERNE.

d'*Alexandre*, & qui ont porté la plupart le nom d'*Antiochus* : ils affligèrent beaucoup les Juifs, sur-tout du tems des Macchabées. Ce fut dans cette Ville que ceux qui crurent à la prédication des Apôtres, prirent les premiers le nom de Chrétiens.

VII. Dans la MESOPOTAMIE.

LES PLAINES DE SENNAAR, au Midi : elles s'étendoient aussi dans la Babylonie, entre le *Tigre*, & l'*Euphrate* qui est appelé dans l'écriture, le *grand Fleuve*. Les hommes étoient réunis dans ces plaines avant la confusion des langues ; mais lorsqu'ils eurent commencé à bâtir la *Tour de Babel*, Dieu les força de se disperser pour peupler la Terre.

UR des *Chaldéens*, au Nord : c'étoit la patrie du Patriarche *Abraham*, qui descendoit d'*Arphaxad*, troisième fils de *Sem*.

HARAN, aussi au Nord, mais vers l'Occident. Ce fut-là où mourut *Tharé*, Pere d'*Abraham*, & où arriva ensuite ce qu'on appelle la *Vocation d'Abraham*, lorsque Dieu lui commanda de sortir de son Pays & de sa parenté, pour aller dans la Terre qu'il lui montreroit, & qu'il lui promit ensuite de donner à sa postérité : (c'étoit le *Pays de Chanaan*.) *Abraham* envoya chercher à Haran une fille de sa parenté, pour la faire épouser à son fils *Isaac* : (ce fut *Rebecca* ; ) & *Jacob* y étant allé ensuite, y demeura vingt ans, & y épousa deux de ses parentes, *Lia* & *Rachel*.

La *Mésopotamie* a eu un Roi, nommé *Chusan-Rasathaim*, qui mit les *Hébreux* en servitude après la mort de *Josué*.

CHABORAS, Rivière fameuse par les visions prophétiques qu'eut dans son voisinage *Ezéchiel*, pendant la captivité.

## VIII. Dans l'ASSYRIE.

ASSUR, second fils de *Sem*, eut ce Pays en partage, & lui donna son nom, comme aux *Affyriens*; qui avec les *Babyloniens*, ont formé la première des quatre grandes Monarchies anciennes.

NINIVE, Capitale, appelée *la Grande* dès le tems de Moÿse. Le Prophète *Jonas* y vint dans la fuite prêcher la pénitence, & l'on y crut à sa parole. Les Rois de ce Pays ont détruit le Royaume d'Israël, & ont emmené les dix Tribus qui le composoient en captivité dans leurs Etats, au-delà de l'Euphrate: c'est ce qui fit que *Tobie*, entr'autres, demeura & mourut à Ninive.

## IX. Dans la BABYLONIE.

LA TOUR DE BABEL, d'où se fit, après le Déluge, la dispersion des hommes, alors partagés en trois Races, issues des trois fils de Noé. Les Enfans de SEM s'établirent, comme on a commencé à le voir, au milieu & à l'Orient: ceux de CHAM, vers le Midi & en Afrique: ceux de JAPHET, à l'Occident & en Europe, comme au Nord de l'Asie. Noé leur avoit prédit tout ce qui devoit leur arriver, en disant: « Chanaan sera » maudit, & servira les serviteurs de ses freres: que » le Seigneur le Dieu de Sem soit béni, & que Cha- » naan soit le serviteur de Sem: que Dieu étende » Japhet, qu'il le fasse habiter dans les tentes de » Sem, & que Chanaan soit le serviteur de Japhet. » (Genèse, ch. 9.) Cette Prophétie est l'abrégé de l'Histoire Universelle; & il faut remarquer ici que 1°. *Chanaan* ayant été très-uni aux autres descendans de *Cham*, ils ont tous eu part à son sort temporel: 2°. Dieu a tellement étendu le partage de *Japhet*, comme son nom le signifie, que non-seulement il a d'abord peuplé plus de

## 490 GÉOGRAPHIE SACRÉE.

Pays, mais que la plupart des anciennes Monarchies viennent de lui, & qu'aujourd'hui sa race régné dans tous les Pays connus sur la Terre : 3°. la bénédiction de Sem regarde la vraie Religion, qui s'est conservée, sur-tout dans la famille d'Abraham, à qui Dieu promet ensuite, que dans celui qui devoit sortir de lui, ( c'est-à-dire le Messie, ) toutes les Nations seroient bénies.

Cus, fils aîné de Cham, demeura dans la Babylonie avec ses enfans, qui se répandirent ensuite dans le voisinage, mais sur-tout en Arabie, d'où ils passèrent en Afrique avec leurs freres. Le nom de Cus subsiste encore dans un Pays à l'Orient de l'embouchure de l'Euphrate & du Tigre, qui se nomme *Cusistan*.

BABYLONE, Capitale de la Babylonie. Cette Ville fut le siège de Nemrod, fils de Cus qui y érigea le premier Royaume. Elle fut dans la suite augmentée & embellie par son Roi Nabuchodonosor, qui en ayant tiré vanité, fut réduit à l'état des bêtes pendant sept ans. C'est ce Prince qui détruisit le Royaume de Juda, & qui transporta ses habitans en captivité dans ses États.

## X. Dans le Pays d'ELAM, ou la PERSE.

ELAM, fils aîné de Sem, eut son partage dans ce Pays, qui avoit du tems d'Abraham un Roi très-puissant, nommé Chodor-laomor. Ce Prince s'assujétit une partie du Pays de Chanaan, & étant venu y faire la guerre avec trois Rois de ses voisins, ( entr'autres celui de Sennaar ou de Babylone ) il fut défait par Abraham.

SUSE, qui devint dans la suite Capitale du Pays d'Elam ou de la Perse. Ce fut en cette Ville que, pendant la Captivité, arriva l'Histoire d'Escher & de Mardochee. Daniel y demeura aussi, & y eut ses visions prophétiques sur les quatre grands Royaumes des Babyloniens, des Perses, des

## PREMIERS AGES DU MONDE. 491

Grecs & des Romains, ainsi que sur l'Empire spirituel du Messie, dont le tems précis lui fut révélé.

### XI. Dans l'EGYPTE.

MEZRAÏM, second fils de *Cham*, demeura en ce Pays, d'où l'Idolatrie s'est répandue par-tout; *Cham* paroît y avoir été adoré sous le nom de Jupiter Hammon, & l'Egypte est quelquefois appellée la *Terre de Cham*. Abraham y fit un voyage à cause d'une famine qui désola le Pays de Chanaan.

PHUT, troisième fils de *Cham*, après avoir demeuré quelque tems avec son frere en Egypte, passa à l'Occident, dans la *Cyrénaïque*, & ensuite plus loin sur la Côte septentrionale de l'Afrique, qu'on nomme aujourd'hui *Barbarie*.

GESSEN, partie orientale de la basse Egypte; & à la droite du Nil. Joseph, devenu le premier Ministre du Royaume, y fit venir & demeurer les Israélites ses freres, qui y furent persécutés après sa mort.

TANIS, Capitale de l'Egypte du tems de Moÿse; qui y fit ses Miracles pour engager le Roi Pharaon à laisser sortir les Israélites de l'Egypte.

MEMPHIS, depuis Capitale, & contre laquelle les Prophètes ont prédit les grands maux qui devoient arriver à l'Egypte de la part de Nabuchodonosor & des Rois de Perse. On voit les ruines de cette Ville vis-à-vis le *Caire*, aujourd'hui Capitale, & qui est à la droite du Nil.

ALEXANDRIE, Capitale sous les Rois Grecs d'Egypte, successeurs d'Alexandre. Saint Marc y vint prêcher l'Évangile, & en fut le premier Evêque.

RAMESSE'S, Ville bâtie par les Israélites durant leur servitude, & d'où ils partirent pour sortir de l'Egypte & passer la *Mer Rouge*, sous

492 GEOGRAPHIE SACRÉE.

la conduite de Moÿse. Dieu dirigeoit leur marche, par une colombe de feu durant la nuit, & par une colombe de nuée pendant le jour.

XII. Dans l'ARABIE.

CUS, fils aîné de *Cham*, demeura en partie dans ce Pays, d'où plusieurs de ses enfans passerent en Afrique.

JECTAN, ou plutôt quelques-uns de ses fils, qui descendoient de *Sem* par *Arphaxad*, vinrent s'établir au Midi de l'Arabie, dans la partie appelée l'*Arabie Heureuse*.

MOAB & AMMON, fils de *Loth*, neveu d'Abraham, demeurèrent à l'Occident, comme ceux qui suivent.

EDOM ou *Esaü*, fils de Jacob, fut Pere des *Iduméens* & des *Amalécites*.

Hus, Pays de *Job*, étoit dans leur voisinage, vers l'Orient.

MADIAN, & les autres descendans de *Céihura* & d'Abraham, habiterent aussi dans la même contrée, plus au Midi. Moÿse s'y retira pour éviter la persécution d'Egypte: il y demeura quarante ans, & y épousa *Sephora*, fille de *Jethro*, qui étoit l'un des Princes de Madian, & Prêtre du Seigneur.

ISMAEL & ses douze Fils, descendans d'*Agar* & d'Abraham. Les Ismaélites se sont rendu maîtres de toute l'Arabie, & ont vérifié jusqu'à nos jours la prophétie faite à la naissance d'Ismael leur Pere, qu'il seroit un homme fier & sauvage, & qu'il leveroit la main contre tous (Genèse, ch. 16.) Ils se sont répandus à l'Orient, sur les Côtes de l'Asie, jusqu'aux Isles *Moluques*; & à l'Occident, sur les Côtes d'Afrique jusqu'à *Sofala*, & de plus par-tout où a été portée par les armes la Religion Mahométane, qui a pris naissance parmi eux.

## PREMIERS AGES DU MONDE. 493

Toutes ces différentes Peuplades faites en *Arabie*, donnent lieu de croire que la vraie signification de son nom est, Pays de Peuples mêlés ensemble, comme cela est arrivé en effet.

**DESERT** où les *Israélites* voyagerent pendant quarante ans, après avoir passé la *Mer Rouge*. Toute la génération qui étoit sortie d'*Egypte* y périt, à cause de ses murmures continuels; & il n'y eut que deux hommes de cette génération, qui entrèrent dans la *Terre promise* (ou le *Pays de Chanaan*,) sçavoir, *Josué & Caleb*. Il faut remarquer dans ce *Désert* trois choses principales: 1°. les *Fontaines de Moÿse*, dont les eaux furent rendues douces, d'amères qu'elles étoient auparavant: 2°. les *Monts Sinai & Oreb*, où la *Loi* fut donnée cinquante jours après la sortie d'*Egypte*: ( Dans la suite le *Prophète Elie* s'y retira, pour éviter la persécution de *Jezabel*, Reine d'*Israel*; ) 3°. le lieu où fut élevé le *Serpent d'airain*, qui étoit la figure de *Jesus-Christ*, notre *Médecin* & notre *Rédempteur*.

**ELATH & ASIONGABER**, Ports de la *Mer Rouge*, d'où partoient les *Flottes* de *Salomon*, ( dont le *Royaume* s'étendoit jusque-là, ) pour aller faire le commerce de l'*or*, à *Ophir*, que l'on croit être *Sofala*, sur la *Côte* de l'*Afrique*, au *Sud-Est*. Les *Rois* d'*Israel* continuèrent ce commerce, dont les *Rois* de *Syrie* s'emparèrent ensuite.

**PAYS DE SABA**, ou l'*Arabie Heureuse*: ce fut de-là que partit cette *Reine*, qui vint voir le *Roi Salomon* & admirer sa sagesse.

**PAYS DES MAGES**, qui vinrent adorer *Jesus-Christ* naissant, dans l'étable de *Béthléem*, conduits par une étoile miraculeuse. Plusieurs endroits de l'*Ecriture* donnent lieu de croire qu'ils étoient *Rois* en *Arabie*; en effet le nom de *Mages* prouve qu'ils étoient de la *Religion* de *Perse*,

494 **GEOGRAPHIE SACRÉE:**

& par conséquent dans son voisinage.

Saint Paul, ayant été miraculeusement converti près de Damas, se retira ensuite en Arabie, où il demeura trois ans.

*Autres Pays éloignés (a) dont il est parlé dans l'Ecriture Sainte.*

**TARSIS**: ce nom paroît convenir à plusieurs lieux maritimes, où se faisoit quelque commerce; mais le plus célèbre étoit le Pays le plus occidental, sçavoir, l'*Espagne*. Jonas s'embarqua à Joppé pour y aller, au lieu de se transporter à Ninive, qui étoit vers l'Orient, comme Dieu le lui avoit ordonné.

**OPHIR**: on a déjà dit que c'étoit la Côte orientale de l'Afrique, vers *Sofala*, où se faisoit le commerce de l'or, comme il s'y fait encore, la plus grande quantité d'or se tirant du Mont *Fura*. Ce fut par ce moyen que David & Salomon amassèrent de grandes richesses, pour bâtir un Temple magnifique au Seigneur.

**JAVAN**: c'est proprement le nom de la Grèce, qui forme aujourd'hui la partie méridionale de la *Turquie Européenne*.

**CETHIM**, étoit l'ancien nom de la *Macédoine*; au Nord de la Grèce.

**ELISA**, Pays fameux par ses manufactures de pourpre, dont les Prophètes ont parlé: c'est l'*Elide*, qui faisoit partie du *Péloponnèse*, (aujourd'hui la *Morée*,) au Midi de la Grèce.

**LACEDEMONE**, Ville considérable du *Péloponnèse*, avec laquelle les Juifs firent alliance du tems du Grand-Prêtre Onias & des Macchabées. Les Lacédémoniens leur avoient écrit d'abord; ayant trouvé dans leurs Archives qu'ils étoient frères, comme descendans également d'Abra-

(a) Il faut avoir recours à la Mappemonde.

## PREMIERS AGES DU MONDE. 495

ham : en effet, quelques Iduméens avoient contribué à la fondation de Lacédémone.

ROME, en Italie. Les Juifs firent alliance avec les Romains du tems de Judas Macchabée. Dans la suite Pompée, Général des troupes Romaines, rendit la Judée tributaire, & cent dix ans après, (c'est-à-dire, l'an soixante-dix de Jesus-Christ,) Titus, fils de Vespasien Empereur Romain, détruisit la Ville de Jérusalem, & exerça sur la Nation Juive les jugemens de Dieu, qu'elle s'étoit attirés pour avoir rejeté le Messie.

---

---

## SECONDE PARTIE.

### *Géographie de la Judée, ou Terre-Sainte.*

**N**ous diviserons cette Description de la Judée en six Chapitres. Le I. traitera de la Judée ou Terre des Hébreux, avant la Captivité : le II. du Pays des Philistins, & des autres Peuples voisins des Juifs : le III. de l'état de la Judée depuis la Captivité, & particulièrement sous Herode le Grand & ses Enfans : le IV. de la division de ce Pays sous les Romains, qui l'appelloient *Palestine* : le V. de son état sous le Christianisme, & du tems des Croisades : le VI. enfin, de sa division sous les Turcs, c'est-à-dire, de son état présent.





---

 CHAPITRE I.

*De la Judée, ou Terre des Hébreux, ou Israélites.*

**C**E Chapitre sera partagé en deux Articles. Dans le premier on parlera de la Judée en général, & de tout ce qu'elle contient; & dans le second, des XII. Tribus en particulier.

---

## ARTICLE I.

*De la Judée en général.*

**L**A Judée (a) est bornée au Nord, par la Phénicie & le Mont Liban, qui la sépare de la Syrie; à l'Orient, par les Monts Hermon, Sanir & Galaad (b), & par l'Arabie déserte; au Midi, par le Mont Séir, & l'Idumée ou l'Arabie Pétrée; & à l'Occident, par la Mer Méditerranée, nommée autrement la Grande Mer, ou la Mer Occidentale.

Elle s'étend depuis le trente-unième degré de latitude septentrionale jusqu'au trente-troisième trente minutes, & depuis le cinquante-unième quarante minutes jusqu'au cinquante-cinquième de longitude.

Elle a été nommée :

1. *Terre de Chanaan*, parcequ'elle fut d'abord

(a) Il faut consulter la Carte de la Judée, ou Terre-Sainte, donnée par Sanfon, & qui se trouve chez M. Robert, Quai de l'Horloge.

(b) *Galaad* signifie Monceau du témoignage, & ce nom lui vint de l'alliance que Jacob fit en ce lieu avec Laban.

## DESCRIPTION DE LA JUDÉE. 497

habitée par des Chananéens ; & l'on y comptoit sept Peuples, divisés chacun en plusieurs Royaumes, lorsque les Hébreux ou Israélites s'y établirent sous Josué :

2. *Terre promise*, parceque Dieu avoit promis de la donner à la postérité des Patriarches Abraham, Isaac & Jacob, qui y vécurent comme étrangers :

3. *Terre des Hébreux*, ou *Israélites*, depuis Josué, qui la divisa en XII. Tribus ;

4. *Royaume de Juda*, & *Royaume d'Israël*, depuis Roboam, fils de Salomon. Le Royaume de Juda, qui resta à ce Prince & à sa postérité, ne contenoit que le partage des Tribus de *Juda* & de *Benjamin* ; celui d'Israël étoit composé des X. autres Tribus : les Habitans de ces deux Royaumes furent menés en captivité dans les Etats de Babylone & d'Assyrie :

5. *Judée*, depuis le Retour de la captivité, que Cyrus Roi de Perse procura ; la plus grande partie de ceux qui revinrent dans leur Pays, étant de la Tribu de Juda, ce fut pour cela que le Pays entier fut ensuite appelé Judée :

6. *Palestine*, parceque les Grecs & les Romains, ayant d'abord connu, par le commerce les Palestins ou Philistins, ils donnerent leur nom à tout le Pays voisin :

7. *Terre-Sainte* : c'est ainsi que les Chrétiens l'ont appelée, sur-tout à cause des mysteres que Jesus-Christ notre Sauveur y a opérés.

Les sept Peuples Chananéens dont nous avons parlé, sont : 1. les Héthéens ( qui habitoient au Midi, à Hébron, &c. ) 2. les Amorrhéens, ( qui se rendirent maîtres du Pays au-delà du Jourdain, c'est-à-dire, à son Orient : ) 3. les Gergéséens, ( qui demeuroient près du Lac de Genesaret : ) 4. les Chananéens proprement dits, ( qui habitoient la partie septentrionale du Pays en-

498 GÉOGRAPHIE SACRÉE.

deçà du Jourdain, ou à l'Occident) : 5. les *Phérezéens*, ( qui occupoient le milieu, aux environs de *Sichem* : ) 6. les *Hévéens*, ( qui étoient au Nord près du Mont *Liban* : ) 7. les *Jébuséens*, ( au milieu & aux environs de *Jérusalem*, nommée d'abord *Jebus*.)

Ces Peuples ayant été vaincus par Josué en six ans, tout le Pays fut divisé en XII. Tribus : trois au-delà, ou à l'Orient du Jourdain ; & neuf en-deçà, ou à l'Occident de ce Fleuve, & du côté de la Mer Méditerranée.

Le *Jourdain* qui sépare ces trois Tribus d'avec les autres, est proprement l'unique Rivière de la Judée. Il a deux sources, l'une au Nord de la Ville de Dan, qu'on appelle la Caverne de *Panion*, & l'autre, qui est sa vraie source, est au Nord de la demie Tribu de Manassé dans une Fontaine nommée *Phiala*. Il coule du Nord au Sud, traverse le Lac de *Genezaret*, ou de *Galilée*, & se jette dans la Mer Morte.

On remarque dans la Judée plusieurs Torrens ; ou Rivières qui ne coulent qu'en certains tems. Il y en a deux au-delà du Jourdain, dont le premier se nomme le Torrent de *Jaboc*, & se jette dans le Jourdain au-dessous de la Mer de Galilée. Le second est le Torrent d'*Arnon*, qui prend sa source dans la Tribu de Gad, sort du Lac de *Jazer*, & se jette dans la Mer Morte. Il y en a quatre principaux en-deçà du Jourdain, du Sud au Nord. 1°. Le Torrent d'*Egypte*, ou de *Besor*, qui se jette dans la Méditerranée : 2°. le Torrent de *Sorec*, qui sépare la Tribu de Siméon de celle de Dan, & se jette aussi dans la Méditerranée, après avoir traversé le Pays des Philistins : 3°. le Torrent de *Cédron*, qui prend sa source près de Jérusalem, & se jette dans la Mer Morte : 4°. le Torrent de *Cison*, qui sépare la Tribu d'*Issachar* de celle de *Zabulon*, prend sa source au

DESCRIPTION DE LA JUDÉE. 499  
près du Mont Thabor, & se jette dans la Méditerranée. Un autre Torrent sort de la même Montagne, & coule dans la Mer de Galilée.

Sans parler ici des Montagnes qui bornent la Judée, & dont il a été ci-devant question, on en remarque plusieurs dans l'intérieur du Pays.

Ces Montagnes sont celles de la *Judée* propre, ou d'*Hébron*, dans la Tribu de *Juda*; celles du *Calvaire*, dans la Tribu de *Benjamin*, à l'Occident de Jérusalem, & des *Oliviers*, à l'Orient: les Montagnes d'*Ephraïm*, dans la Tribu d'*Ephraïm*, & celles de *Sichem*, d'*Hebal* & de *Garizim* dans la même Tribu.

---

## ARTICLE II.

### *Des XII. Tribus en particulier.*

Quoiqu'il n'y eût que douze Tribus, la Judée se trouvoit partagée en treize parties, la Tribu de *Manassé* occupant deux portions, l'une en-deçà, & l'autre au-delà du Jourdain.

Les trois Tribus au-delà du Jourdain; ou à l'Orient, sont, du Sud au Nord, *Ruben*, *Gad* & la *demi-Tribu de Manassé*. Il y en avoit neuf, (ou neuf & demie) en-deçà, qui peuvent se partager en deux parties; sçavoir, six dans le milieu, & trois le long de la Méditerranée. Les six du milieu, du Sud au Nord, sont, *Juda*, *Benjamin*, *Ephraïm*, & la *demi-Tribu de Manassé*, *Issachar*, *Zabulon* & *Nephtali*. Les trois vers la Méditerranée sont, *Siméon*, *Dan* & *Aser* qui étoit à l'extrémité septentrionale de la Judée.

Les Villes les plus remarquables de ces XII. Tribus se divisent en trois classes: les Villes autrefois *Royales*, au nombre de trente-six: les Villes *Lévites*, dont il y en a quarante-huit;

500 GEOGRAPHIE SACRÉE.

& les six Villes de *Refuge*. Ces Villes Royales sont celles qui avoient des Rois Chananéens, quand les Israélites entrèrent dans ce Pays.

Celles de la seconde classe, qui sont les Villes Lévitiques; avoient été marquées par Josué, selon l'ordre qu'il en avoit reçu de Dieu, pour servir d'habitation à la Tribu de Levi, qui étant destinée au service du Tabernacle, & ensuite du Temple, n'avoit point eu de partage, comme les autres, dans la distribution des terres du Pays de Chanaan, mais étoit dispersée par toutes les Tribus. Outre les dixmes, les Lévitites possédoient des pâturages autour des Villes de leurs habitations, pour nourrir leurs troupeaux.

Quant aux Villes de *Refuge*, elles servoient de retraite à ceux qui, par accident & contre leur volonté, avoient tué quelqu'un. Ils étoient obligés d'y rester jusqu'à la mort du Grand-Prêtre.

Il y en avoit trois au-delà du Jourdain; *Scavor*, *Bosor*, dans la Tribu de Ruben; *Ramos-Galaad*, dans la Tribu de Gad, & *Gaulon*, dans la demi-Tribu de Manassé. Les trois autres étoient en-deçà du Jourdain: *Cariath-Arbé*, ou *Hebron*, dans la Tribu de Juda; *Bethel*, ou *Sichem*, dans celle d'Ephraïm, & *Cedès* en Neph-tali.

Nous commencerons la Description des Tribus, par les Villes des Tribus qui étoient au-delà, ou à l'Orient du Jourdain, & qui furent les premières mises en possession par Moïse.

S. I. Des trois Tribus au-delà du Jourdain.

I.

Dans la Tribu de RUBEN, les principales Villes sont :

MADIAN, Ville Royale, au Midi.

DESCRIPTION DE LA JUDÉE. 501

CARIATHAÏM, près le Torrent d'Arnon.

MEPHAAT, Ville *Lévitique*, sur le même Torrent.

CEDEMOTH, ou JETSON.

MEDABA, sur le même Torrent.

BOSOR, Ville de *Refuge*, & *Lévitique*, à l'Occident de Medaba.

HESEBON, au Nord de Bosor, Ville *Royale* & *Lévitique*. Séhon, Roi des Amorrhéens, y demeuroit.

MACHERUS, au Sud-Ouest de la Tribu de Ruben, Château très-fort, dans lequel la Reine Alexandra mit ce qu'elle avoit de plus précieux, & qui servit de retraite à Aristobule, qui y fut pris par Gabinius, & envoyé à Rome. L'Historien Joseph assure qu'Hérode Antipas y fit renfermer saint Jean-Baptiste. Près de ce Château étoit *Callirhoé*, lieu fameux pour ses eaux chaudes, auxquelles Hérode le Grand eut recours. M. Robert l'appelle aussi *Lassa*, d'après Adrichomius; Sanfon néanmoins, dans son *Index Géographique*, est d'un sentiment différent.

ASEDOTH PHASGA, près le Mont Phasga, dans le milieu de la Tribu de Ruben.

BETHPHOGOR, près le Mont Phogor, au Nord de la précédente: son nom vient du Temple de Phogor, Dieu des Amorrhéens.

JASSA, *Lévitique*, au Nord-Est de Bethphogor: ce fut près de cette Ville que Séhon fut défait par Moïse.

BETHABARA, au Nord-Est de Bethphogor, près du Jourdain. On croit que c'est en cet endroit que les Israélites passèrent le Jourdain: son nom signifie en effet, Maison du passage. C'est là aussi où Saint Jean baptisoit. Elle est nommée Béthanie dans la Vulgate.

## I I.

Dans la Tribu de GAD.

JASER, *Lévitique*, près le Lac de Jaser.

DABIR ; près du Jourdain.

BETHARAN, ou JULIADE, au Nord de Dabir ; Elle fut fortifiée par Hérode Antipas, qui la nomma *Juljade*, en l'honneur de Julie, femme de l'Empereur Tibere.

BETH-NEMRA, sur le Jourdain, au Nord de Betharan.

MASPHA, vers le Nord : auprès de cette Ville Jephthé défit les Madianites, & remit le Peuple d'Israël en liberté.

THEBE, patrie d'Elie, à l'Orient de Betharan ;

SOCOTH, le long du Jourdain, nommée ainsi par Jacob, parcequ'il y dressa ses tentes, à son retour de Mésopotamie.

RAMOTH-GALAAD, Ville *Lévitique* & de *Re-fuge*, au Nord-Est de la Tribu de Gad, célèbre par la mort d'Achab, Roi d'Israël, qui y fut tué, selon la prédiction du Prophète Michée. Joram, fils d'Achab, y fut aussi blessé, dans la guerre qu'il fit à Hazael, Roi de Syrie.

RABBA, ou PHILADELPHIE, au Nord-Est de la précédente. C'a été pendant un tems la Capitale des Ammonites. Elle fut prise par David, après avoir été long-tems assiégée par Joab, Général de ses armées. On y gardoit le lit de fer d'Og Roi de Basan, qui pouvoit quelle étoit sa taille gigantesque.

MAHANAÏM, *Lévitique*, au Nord-Ouest, sur le Torrent de Jaboc. Jacob lui donna ce nom, qui signifie *Camp de Dieu*, parcequ'il y rencontra une troupe d'Ange, comme il revenoit de Mésopotamie.

PHANUEL, plus au Midi : ce fut où Jacob lutta contre un Ange, qui le bénit ensuite, & lui

## DESCRIPTION DE LA JUDÉE. 503

Donna le nom d'*Israël*, ( fort contre Dieu. )

Près de cette Ville étoit la *Forêt d'Ephraïm*, où Absalon, révolté contre son pere David, fut défait & tué.

### III.

Dans la demi-Tribu de MANASSÉ.

GADARA, Ville forte, au Midi, & près laquelle il y avoit des bains d'eaux chaudes. Joseph la nomme la Capitale de la *Pérée*, c'est à dire, du *Pays au-delà du Jourdain*.

JABÈS-GALAAD, au Midi. Cette Ville est célèbre dans l'Écriture, parceque ses Habitans ne s'étant pas trouvé avec les autres Israélites pour punir le crime des Benjamites envers la femme du Léviste, ils furent mis à mort, & on ne réserva que les filles. Ils témoignèrent long-tems après leur reconnoissance envers Saül, qui les avoit délivrés du siège des Ammonites, en détachant son corps des murs de Bethsan, où il avoit été suspendu par les Philistins.

PELLA, à l'Orient de Jabès - Galaad. Cette petite Ville est remarquable pour avoir été la retraite des Juifs devenus Chrétiens, lors du dernier siège de Jérusalem par Titus, qui fut suivi de la destruction de cette Ville. Joseph la donne comme servant de bornes, du côté du Nord, à la *Pérée*, qui est le Pays au-delà du Jourdain.

GAULON, Ville de *Refuge* & *Lévitique*, au Nord de Pella.

ASTAROTH, OU BASAN, BAESTRA & CARNAIM, au Nord de Gaulon, *Royale* & *Lévitique*: c'étoit la résidence du Roi Og, Amorrhéen, qui étoit un géant que les Israélites désirèrent & dépouillerent de ses Etats.

GESSUR, au Nord de cette Tribu. C'est dans cette Ville qu'Absalon, fils de David, se refugia vers Tolmai, son ajeul maternel, qui en étoit



Roi, & il y demeura trois ans, parcequ'il avoit tué son frere Ammon.

**MACHATI**, au Sud-Est de Gessur.

**AURAM**, au Nord-Ouest de Machati, Capitale d'une contrée nommée *Auranite*. Joseph joint toujours l'Auranite à la Batanée & à la Trachonite. Auguste donna d'abord ces Pays à Hérode, & ensuite à son fils Philippe.

**GERASA**, au Sud-Ouest de cette Tribu. C'est dans le Pays des Geraséniens, auxquels elle donnoit son nom, que Jesus-Christ chassa une légion de démons du corps d'un possédé.

**CAPHARNAÛM**, dont il est souvent parlé dans l'Evangile, le long du Jourdain, ainsi que,

**BETSAÏDE**, ou **JULIADE**, patrie des Apôtres S. Pierre & S. André. Elle fut augmentée par Philippe le Tétrarque, qui l'appella Juliade, du nom de Julie, fille d'Auguste.

**S. II. Des six Tribus en-deçà du Jourdain, du Sud au Nord.**

**I.**

La Tribu de **JUDA** a pour principales Villes :

**EDER**, ou **HERED**, au Sud, *Royale*, près du Désert de Sin, ou de Judée.

**HOLON**, *Lévitique*, au Nord de Eder.

**CARIATH-SEPPHER**, ou **DABIR**, *Royale & Lévitique*, au Nord d'Holon. Son premier nom signifie la Ville des Lettres, & c'étoit comme l'Académie des Chananéens. Elle fut prise sur eux par Othoniel frere de Caleb, qui lui donna en récompense sa fille Axa en mariage.

**JATA**, ou **JUTA**, *Lévitique*, près du Désert de Ziph, à l'Occident de la Mer Morte. C'est dans ce Désert que David se cacha, pour éviter la colere de Saül, qui ne laissa pas de l'y poursuivre, à la sollicitation des Ziphéens.

Au

DESCRIPTION DE LA JUDÉE. 505

Au Nord de ce Désert est la *Vallée de Bénédiction*, ainsi nommée, à cause de la victoire miraculeuse remportée par Josaphat sur les Ammonites, les Moabites & les Iduméens, qui s'y tuèrent les uns les autres, enforte qu'il n'en resta pas un seul.

**CARMEL.** Cette Ville est remarquable à cause de la Montagne de même nom, qu'il ne faut pas confondre avec un autre Mont Carmel, qui se trouve dans la Tribu d'Issachar, & où Elie se retiroit. Le Mont Carmel de Juda est célèbre dans l'Écriture, par l'Arc de Triomphe que Saül s'y fit ériger après sa victoire sur les Amalécites; & par la demeure de Nabal, homme très-riche, mais si dur, qu'il refusa d'assister David, à qui il avoit obligation, & qui étoit dans un pressant besoin. Après la mort de Nabal, David épousa sa femme Abigail.

**MAON**, dans le Désert de même nom, où David se retira pour se mettre à couvert de la fureur de Saül.

**ASASON - THAMAR**, ou **ENGADDI**, près de la Mer Morte, dans la Vallée des salines. A l'Occident de cette Ville est la Caverne où Saül se retira, & où David, qui y étoit caché avec ses gens, épargna sa vie, & l'appaisa par ses humbles remontrances. Le premier Livre des Rois, ch. 24. la place dans le Désert d'Engaddi. Au Sud de cette Ville étoient les Villes criminelles de *Sodome* & de *Gomorrhe*, sur lesquelles Dieu fit descendre une pluye de soufre, du tems d'Abraham, & qui furent rétablies fort long-tems après.

**CARIATH-ARBÉ**, ou **HEBRON**, *Ville Royale*; de *Refuge* & *Lévitique*, dans les Montagnes de la Tribu de Juda. On croit que cette Ville étoit la demeure de Zacharie, pere de Saint Jean-Baptiste, & d'Elisabeth, qui fut visitée par la

506 GEOGRAPHIE SACRÉE.

Sainte Vierge. C'est dans cette Ville, la principale de la Tribu de Juda, que régna David pendant sept ans, avant d'être reconnu Roi par tous les Israélites. Son nom de *Cariath-Arbé*, qui signifie la Ville des quatre, vient, selon Bochart, de ce qu'on y enterra Enac & ses trois enfans, dont les espions envoyés par Josué, rapportèrent des choses merveilleuses. Hebron est la plus célèbre des Villes données aux Prêtres descendans d'Aaron. Les huit autres de la Tribu de Juda sont : Holon, Dabir, Ain, Lobna, Jether, Estemo, Jæta & Bethsamès. Pour les quatre autres, elles sont dans la Tribu de Benjamin ; & ce sont, Gabaon, Gabaa, Anathot & Almon. Voyez Josué, *ch. 21*. Tout près de cette Ville, est la Caverne double où furent enterrés Sara & Abraham, Isaac & Rébecca, Jacob & Lia. Elle est encore visitée avec respect par les Juifs, les Mahométans & les Chrétiens. Près d'Hebron étoit la *Vallée de Mambré*, où demeurèrent longtemps les Patriarches Abraham, Isaac & Jacob.

JETHER, *Lévitique*, au Sud-Ouest de la Tribu de Juda, & au Midi de celle de Siméon.

JERIMOTH,	} Royales, près la
ODULLAM, ou SOCHO,	
EGLON, }	} Tribu de Dan.
LACHIS, }	
	} Royales, vers le milieu.

BETHLÉEM, appelée d'abord *Ephraïm*, au Nord de Lachis. Cette petite Ville est célèbre par la naissance de David, & par celle de notre Seigneur Jesus-Christ. Près de là étoit le sépulcre de Rachel, au Nord ; & à l'Orient la Tour du Troupeau, où les Anges annoncerent aux bergers la naissance du Sauveur.

GEDERA, Ville *Royale*, vers la Tribu de Dan, au Nord-Ouest d'Eglon.

LOBNA, ou LOBNÉ, Ville *Royale* & *Lévitique*, au Nord-Ouest de Gedera.

DESCRIPTION DE LA JUDÉE. 507

MACEDA, Ville Royale, à l'Orient de la Tribu de Dan, & au Nord de Lobna. Elle est remarquable par la Caverne qui en étoit proche & où se cachèrent cinq Rois Chananéens, qui furent pris & mis à mort par Josué.

Le Pays des Philistins, qui étoit sur le bord de la Mer Méditerranée, a fait partie en différens tems de la Tribu de Juda; à laquelle il avoit été assigné, (Josué, chap. 15.) mais les péchés des Israélites furent cause que ces Peuples les affligèrent beaucoup. On en a déjà parlé; & il en sera encore question dans le Chapitre suivant, qui traite des Peuples voisins de la Judée.

I I.

La Tribu de BENJAMIN a d'Orient en Occident :

JERICHO, Ville Royale, fameuse par son baume. Ses murs furent miraculeusement renversés, lorsque les Israélites entrèrent dans le Pays de Chanaan. Elle fut rebâtie par Hiel, qui perdit son premier & son dernier fils en la bâtissant, selon la prédiction de Josué, 1. 3. Rois, ch. 16.

Près de Jéricho, vers le Nord-Ouest, se trouve la Montagne où le Diable tenta Jesus-Christ, en lui faisant voir tous les Royaumes du monde.

Au Sud de cette Ville est la Montagne de la Quarantaine; où Jesus-Christ jeûna quarante jours, & fut ensuite tenté par le Démon.

OPHERA, Royale, au Sud-Ouest de Jéricho.

ALMON, ou ALMATH, Lévitique près de Jéricho.

GALGALA, au Nord-Est d'Almon. Josué y circoncit le Peuple avant d'entrer dans la Terre Promise. C'est près de-là que les trois Tribus dont le partage avoit été assigné au-delà du Jourdain, bâtirent un Autel, qu'elles appellerent l'Autel du témoignage, pour marquer leur droit

508 GÉOGRAPHIE SACRÉE

aux sacrifices offerts à Dieu dans le Tabernacle.

HAI, Ville Royale, au Nord-Ouest de la précédente.

BETHEL, appelée d'abord LUSA, à l'Ouest de Hai. Jacob lui donna le nom de Béthel, qui signifie la Maison de Dieu, à cause de la vision de l'Echelle mystérieuse qu'il eut en cet endroit, comme il alloit en Mésopotamie.

ANATHOT, ou NOBE, Lévitique, au Sud-Ouest de Bethel, célèbre par le massacre que fit Saül de quatre-vingt de ses Prêtres, & sa ruine par Doeg. C'est aussi la patrie du Prophète Jérémie.

GABAA, au Nord-Est de la précédente, Lévitique.

JÉRUSALEM, au Sud-Ouest de Gabaa, Ville Royale, & Capitale de toute la Judée, depuis David. Elle se nommoit d'abord SALEM, & elle eut pour Roi Melchisedech, Prêtre du Très-haut. Elle s'appella ensuite JEBUS, & elle demeura entre les mains des Jébuséens jusqu'au tems de David. Elle étoit tellement sur les confins de la Tribu de Juda, qu'une partie de cette Ville en dépendoit.

GABAON, au Nord de Jérusalem, Capitale des Gabaonites, qui surprirent Josué : ce fut une Ville Lévitique.

BETHORON LA BASSE, au Nord-Ouest de Gabaon. C'est-là où Dieu fit pleuvoir des pierres sur les Rois que Josué poursuivoit, & qui étoient venus assiéger Gabaon. Judas Macchabée y tua Seron, Chef de l'armée de Syrie.

MASPHAT, à l'extrémité occidentale de la Tribu de Benjamin, célèbre par les assemblées du Peuple que Samuel y tint plusieurs fois, entr'autres, pour l'élection de Saül, premier Roi des Hébreux, & où Samuel jugeoit les affaires du Peuple.

## III.

La Tribu d'EPHRAÏM a d'Orient en Occident,

THAPHUA, *Ville Royale*, près du Jourdain.

GIBSAÏM, ou GIBSAM, & JECMAAN, *Lévitique*, dans le milieu.

SICHEM, au Nord de Gibsaïm, *Ville de Refuge & Lévitique*. Abraham & Jacob y ont demeuré. Elle fut détruite par Abimelech, fils de Gédéon, & rebâtie par Jéroboam I. Roi des X. Tribus, ou d'Israël. Elle est fameuse par le veau d'or qu'y mit ce même Jéroboam, & par la malediction que prononça Elizabe contre quarante enfans qui l'avoient insultés, & qui furent dévorés par des ours, en punition du mépris injurieux qu'ils avoient fait de ce Prophète. C'est aussi près de cette Ville, (qui étoit alors appelée *Sichar*, ) que Jesus-Christ eut avec une Samaritaine un entretien, rapporté dans le *ch. 4.* de l'Evangile de Saint Jean. Cette Ville se nomme aujourd'hui *Naplosa*, ou *Naplouse*.

SAMARIE, au Nord de Sicheim, bâtie par Amri Roi d'Israël, & appelée Samarie du nom de Semer, à qui appartenoit la Montagne où elle étoit située, & qu'Amri acheta deux talens d'argent, *3. l. Rois, ch. 16.* Elle fut depuis ce tems la Capitale du Royaume d'Israël, ou des X. Tribus. Hérode ayant rebâti cette Ville, qui avoit été ruinée, lui donna le nom de SEBASTE, en l'honneur d'Auguste; car *Sebastes* en Grec, est la même chose qu'*Augustus* en Latin.

Au Midi de Samarie sont les Monts *Garisim & Hebal*; & au Nord - Est de ces Montagnes étoit le *Temple de Baal*, sur la Montagne de Dan.

MACHMAS, au Midi sur les confins de la Tribu de Benjamin. C'est dans cette Ville que les

## 510 GEOGRAPHIE SACRÉE.

Philistins avoient mis une garnison pour attaquer les Israélites; & ils y furent vaincus d'abord par Jonathas, & ensuite par Saül.

NAJOTH, au Nord-Est de Machmas : Samuel & David s'y retirèrent pour fuir la colere de Saül.

SILLO, au Nord-Est de Najoth. Le Tabernacle y resta fort long-tems, y ayant été mis par Josué.

TAMNATSARE' à l'Ouest de Machmas : cette Ville est célèbre par la sépulture de Josué.

GAZER, Ville *Royale & Lévitique*, sur le Torrent de Gaas, à l'Ouest de Tamnatfaré. Salomon ayant épousé la fille du Roi d'Egypte, ce Roi prit cette Ville sur les Chananéens qu'il fit passer au fil de l'épée, & en donna le territoire pour dot à sa fille, après l'avoir brulée; mais Salomon la rétablit. Elle fut fortifiée long-tems après par Jonathas Macchabée; & Simon son frere paroît y avoir habité, après avoir augmenté ses fortifications. Ce fut dans cette Ville que Jean son fils apprit qu'il avoit été tué en trahison.

LYDDA, sur le même Torrent, célèbre par la guérison d'un Paralytique, nommé Enée, par S. Pierre.

SARONA, *Royale*, au Nord-Est de Lydda.

BETHORON LA HAUTE, *Lévitique*, au Nord-Ouest de Sarona.

### I V.

La demi-Tribu de MANASSE' a d'Orient en Occident :

BETBERA, sur le Jourdain, où Gédéon fit camper les Ephraïmites pour prévenir les Madianites.

ENNON, près du Jourdain, ainsi que

SALEM. Saint Jean baptisoit près de ces Villes; parcequ'il y avoit beaucoup d'eau.

DESCRIPTION DE LA JUDÉE. 511

BETHSAN, ou SCYTOPOLIS, près du Jourdain. On croit que son nom vient de ce qu'elle a été habitée par des Scythes. Ce fut à ses murs que les Philistins attachèrent le corps de Saül.

BETHSECA, ou BESEC, au Sud-Ouest de Bethsan, *Ville Royale*.

ABEL-MEHULA, au Midi de Bethseca, patrie d'Elisée.

ALEXANDRION, à l'Occident de la précédente, Château très-fort, bâti sur une Montagne par Alexandre Roi de Judée, & dans lequel Aristobule son fils, & Alexandre fils d'Aristobule se retirèrent. Le Roi Hérode répara ce Château, ainsi que ceux de *Macheronte*, dans la Tribu de Ruben, & d'*Hyrcaanium* \*, au Midi de Juda, & vers les Montagnes d'Arabie, selon Joseph.

THERSA, *Royale*, à l'Ouest d'Alexandrion. Elle a été la résidence & le lieu de la sépulture des premiers Rois d'Israël.

GETREMMON, ou BALAAM & JEBLAAM; *Lévitique*, dans le milieu.

GALGAL, *Royale*, à l'Occident de cette Tribu.

MAGEDDO, au Sud-Est de Galgal, *Royale & Lévitique*. C'est près de cette Ville que le pieux Roi Josias fut tué par Nécao Roi d'Egypte.

THANAC - ANER, au Nord-Est de Mageddo, *Royale & Lévitique*.

DOR, *Royale*, à l'extrémité occidentale. Elle fut assiégée par Antiochus, fils de Démétrius, Roi de Syrie, avec une armée de cent vingt mille hommes, pour prendre Tryphon son compétiteur, qui se sauva.

CESARÉE, *Port*, sur la Méditerranée. Elle a été appelée TOUR DE STRATON, & DRUSUS, du nom du fils de la femme de César. Son nom de *Cesarée* lui a été donné par Hérode, qui l'augmenta considérablement en l'honneur de César Auguste.



512 GÉOGRAPHIE SACRÉE.

CAPHARSALAMA, APOLLONIE, ou ANTIPATRIDE, sur la même Mer. Elle a été rebâtie par Hérode, qui lui donna le nom d'*Antipatrie*, en mémoire de son pere Antipater.

V.

La Tribu d'ISSACHAR contient d'Orient en Occident.

CESION, ou CEDES, *Lévitique*.

RAMETH, ou JERIMOTH, *Lévitique*, au Sud-Ouest de Cesion.

Au Nord de Rameth sont les Montagnes de *Gelboé*, fameuses par la mort de Saül & de Jonathas, avec ses autres fils, qui y furent tués par les Philistins.

ENGANNIM, *Lévitique*, au Nord-Ouest de Rameth.

DABERETH, *Lévitique*, au Nord-Est de la précédente, près le Torrent de Cesion.

JESRAHEL, au Sud-Ouest de Dabereh, fameuse par la vigne de Naboth, & par la mort de Joram, fils d'Achab, & de l'impie Jezabel sa mere. C'étoit une Ville *Royale* des Chanéens.

APHEC, au Nord de Jesrahel, *Royale*, désignée à Joas Roi d'Israël, comme le lieu où Elisée lui prédit qu'il devoit battre trois fois les Syriens.

NAÏM, au Nord d'Aphec, près de laquelle Jesus-Christ ressuscita le fils unique d'une veuve.

BETSEMES, à l'Ouest de Naïm. Il ne faut pas la confondre avec une autre *Betsemes*, qui étoit sur les confins du Pays des Philistins, & de la Tribu de Dan.

SUNAM, au Nord-Ouest de Betsemes, célèbre par cette femme qui fut l'hôtesse d'Elisée, & dont il ressuscita le fils dont la naissance a été miraculeuse.

## DESCRIPTION DE LA JUDÉE. 513

A l'extrémité occidentale on trouve le Mont Carmel, où se retiroit Elie.

### V I.

La Tribu de ZABULON a d'Orient en Occident :

GENESARETH , CINERET , ou TIBERIADÉ , sur le bord de la Mer de Galilée. Cette Ville ayant été rebâtie par Hérode le Tétrarque, fut nommée *Tibériade*, en l'honneur de l'Empereur Tibere.

GETH-EPHER , ou JOTAPATA , au Nord-Ouest de Genesareth : c'étoit la patrie du Prophète Jonas ; elle fut ensuite célèbre par la vigoureuse défense de Joseph l'Historien , qui y commandoit dans la guerre contre les Romains , qui le firent prisonnier.

DOTHAÏM , au Nord de Geth-Epher : le Patriarche Joseph y trouva ses freres , qui le vendirent à des Marchands qui le menerent en Egypte.

REMNON-AMTAR , ou DAMNA , *Lévitique*, au Nord-Est de la précédente.

BETHL'EM , ou BETHULIE , au Sud-Ouest de la précédente ; entre les deux étoit la Citerne de Joseph. C'est cette Ville, selon Sanson, qui est célèbre par le siège qu'y mit Holopherne , à qui Judith coupa la tête. Le P. Calmet place Béthulie dans la Tribu de Siméon ; d'où étoit Judith.

SEMERON , *Royale*, dans le milieu.

NAHALOL , ou CATHET , *Lévitique*, au Nord de Semeron.

CHESELETH-THABOR , ou CARTHAN , *Lévitique*, au Sud de Semeron.

On trouve vers les frontieres d'Issachar, au Sud-Ouest de la Tribu de Zabulon, le Mont *Thabor*. C'est-là que Debora ordonna à Balac de combattre Sisara , & où Jesus-Christ fut transfiguré.

NAZARETH , au Nord-Ouest du Thabor, célèbre par la demeure de Jesus-Christ jusqu'à l'âge de trente ans,

514 GEOGRAPHIE SACRÉE.

SARID , près le Torrent de Cifon , au Nord-Ouett de Nazareth.

SEPHORIS , au Nord-Est de Nazareth , selon Sanson : c'étoit la Capitale & la résidence d'Hérodé Antipas Tétrarque de Galilée.

JECHONAM , *Royale & Lévitique* , au Nord-Est de Sarid , & sur le bord de la Tribu d'Asér.

CANA , au Sud-Est de Jechonam , célèbre par le Miracle du changement de l'eau en vin par Jesus-Christ.

V I I.

La Tribu de NEPHTALI , au Nord-Est de la Judée , renferme , du Sud au Nord :

COROSAÏM , sur le bord de la Mer de Galilée : c'est une des Villes impénitentes contre lesquelles Jesus-Christ a prononcé des malédictions.

Au Nord de cette Ville est la Montagne où Jesus-Christ se retiroit pour prier , & où il choisit ses Apôtres.

CARIATHAIM , ou CARTAN , *Lévitique* , près de Corosaïm.

ABELMAACHA , ou ABELMAÏM , & ABELA , au Nord Est de Cariathaim , fameuse par la retraite de Siba , révolté contre David , & qui y eut le tête coupée à la persuasion d'une femme très-sage , qui étouffa par-là les suites d'une guerre civile , qui avoit entraîné dix Tribus contre leur Roi légitime.

A l'Orient de cette Ville , & près du Lac Merom , est la *Fontaine de Daphné*.

ARAMA-ASOR , *Royale* , vers l'Orient de la Tribu d'Asér.

HAMON , ou AMOTH-DOR , *Lévitique* , au Sud d'Arama.

CEDE'S , *Ville Royale* , de *Refuge & Lévitique* , vers le milieu : c'étoit la patrie de Barac , qui défit Sisara , Général de Jabin Roi des Chananéens.

DESCRIPTION DE LA JUDÉE. 515

HASORETH DES GENTILS, sur le Jourdain, demeure de Sisara.

HELON, sur le même Fleuve, ainsi que

DAN, ou LAÏS & PANIAS, appelée aussi CESARE'E DE PHILIPPE, du nom de Philippe Tétrarque de l'Iturée, qui l'agrandit, & l'appella Césarée, en l'honneur de César-Auguste.

§. III. Des trois Tribus vers la Méditerranée, ou la grande Mer.

Nous les décrivons aussi du Sud au Nord.

I.

La Tribu de SIMEON, a :

BERSABE'E, ou BASIOTHIE, vers le Torrent d'Egypte, ou de Befor. C'est depuis ce lieu jusqu'à Dan ou Laïs, que l'écriture marque l'étendue de la Judée. Cette Ville est célèbre par la demeure qu'ont fait dans son voisinage, Abraham, Isaac & Jacob.

HARMA, ou HORMA, Royale, au Midi. Judas Macchabée avec son frère Simon, y défirent les Gentils, & l'appellerent Horma, c'est-à-dire, Anathème.

CESIL, ou BETHUL, ou Sud-Ouest d'Horma: c'est, selon le P. Calmet, la fameuse Béthulie, où Judith tua Holopherne, Général des Assyriens.

SICELEG, au Nord-Ouest d'Horma, fameuse parcequ'elle fut donnée à David par Achis, Roi des Philistins. Elle fut brûlée par les Amalécites en l'absence de David, & ils enleverent les femmes & les enfans; mais David les ayant poursuivis, reprit sur eux tout ce qu'ils avoient enlevé, & fit un grand butin.

MADEMENA, ou BETH-MARCABOTH, au Nord-Ouest de Siceleg.

SENSENA, ou HASER-SUSA, & HAZAR-SUSIM, au Nord-Est de Mademena.

516 GEOGRAPHIE SACRÉE.

LEBAOTH, ou BETH LEBAOTH, & BETHBERA, au Sud-Est de la précédente.

AÏN, ou AËN, *Lévitique*, près de la Tribu de Juda.

ASAN, *Lévitique*, au Sud-Est de Aïn.

Il faut remarquer que cette Tribu eut son partage dans le territoire qui avoit d'abord été assigné à la Tribu de Juda, & qui étoit trop grand pour elle.

I I.

La Tribu de DAN contient, du Sud au Nord :

AJALON, *Lévitique*, au Sud-Est.

MODIN, au Nord-Est d'Ajalon, patrie de Mathias, & de ses enfans nommés Macchabées : ce fut aussi le lieu de leur sépulture. Simon y élevoit un Mausolée de marbre blanc, d'une hauteur prodigieuse.

GABBATON, ou GIBBETON, *Lévitique*, au Nord-Ouest de Modin.

HELTECO, dans le milieu.

SARAA, patrie de Samson, au Midi, près du Torrent de Sorec.

ESTHAOL, au Sud-Est de Saraa.

HIRSEMES, ou la Ville du Soleil, au Nord d'Elthaol.

THAMNA, ou TEMNA & THAMNATA, au Nord-Ouest d'Hirsemes. C'est près de cette Ville que Samson, allant pour épouser une femme du Pays des Philistins, rencontra un lion, qu'il mit en pièces, & dans la gueule duquel il trouva un rayon de miel ; ce qui lui donna occasion de proposer une énigme.

GETREMMON, *Lévitique*, au Nord de la Tribu de Dan.

JOPPE, *Port*, sur la Méditerranée, tout au Nord : Saint Pierre y ressuscita Tabithe.

BETHSEME'S, *Lévitique*, Samson l'a mise entre

DESCRIPTION DE LA JUDÉE. 517

Accaron & Geth, dans le Pays des Philistins, qui en ont été les maîtres pendant un tems. Cette Ville est célèbre par la mort de 50000. hommes de ses Habitans, à cause de leur curiosité par rapport à l'Arche, lorsque les Philistins la renvoyerent, après l'avoir prise.

I I I.

La Tribu d'ASER est au Nord-Ouest de la Judée; & a du Sud au Nord :

MESSAL, *Lévitique*, près la Méditerranée.

ACCO, ou PTOLEMAÏDE, *Royale*, nommée *Ptolémaïde*, parcequ'elle fut agrandie par Ptolémée I. Roi d'Egypte. On la nomme aujourd'hui *Acre*.

CADES, ou CEDESSA, *Royale*, dans le milieu.

ABRAN, ou ABDON & MADON, *Royale & Lévitique*, sur les confins de Nephtali.

ROHOB, &

HEL CATH, *Lévitiques*, au Nord. C'est à Rohob qu'allèrent les douze hommes envoyés par Moïse, pour considérer la Terre Promise.

La Côte des *Sidoniens*, où sont les Villes de *Tyr*, *Sarepta* & *Sidon*, avoit été assignée aux enfans d'Aser, par Josué; mais leur lâcheté & leur désobéissance, firent qu'elle resta indépendante. C'est ce qu'on appelle autrement le Pays des *Phéniciens*, dont nous parlerons à la fin du Chapitre suivant.



---



---

 CHAPITRE II.

*Du Pays des Philistins , & des autres Peuples  
voisins de la Judée.*

**L** Es Peuples voisins de la Judée , dont Dieu se servit plusieurs fois pour punir les prévarications des Israélites , étoient , sans compter les Egyptiens :

( 1 ) Au Sud-Ouest , le long de la Méditerranée , les Philistins : ( 2. ) au Midi de la Judée , les Iduméens : ( 3. ) les Amalécites : ( 4. ) les Madianites , & autres enfans de Céthura , au Sud-Est .

A l'Orient : ( 5. ) les Moabites : ( 6. ) les Ammonites : ( 7. ) les Ismaélites , [ Nabathéens , Cédariens , &c. ]

Au Nord , ( 8. ) les Syriens : ( 9. ) les Phéniciens , [ Tyriens , Sidoniens. ]

I. LES PHILISTINS tiroient , comme on l'a dit , leur origine des Egyptiens , & occupoient les bords de la Mer Méditerranée , depuis le Torrent d'Egypte jusqu'à l'extrémité de la Tribu de *Dan*. Ils affligèrent long-tems les Israélites criminels ; mais après avoir été vaincus par Samson , Samuel & Saül , ils furent enfin assujétis par David. Leur Pays fit long-tems partie de la Tribu de *Juda* , dans le partage de laquelle il avoit été mis par Josué.

Ils avoient cinq Villes principales , qui formoient autant de Satrapies , ou de Gouvernemens ; sçavoir , du Sud au Nord :

**GAZA** , grande Ville , célèbre par la mort de Samson. Ayant été détruite par Alexandre le Grand ; elle se rétablit & soutint deux sièges , l'un de la part de Jonathas Macchabée , & l'autre de Simon son frere , qui la reçut à compo-

DESCRIPTION DE LA JUDÉE. 519

sition. Son Port s'appelloit *Majuma*.

**ASCALON**, *Port*, Ville forte & très-ancienne. Elle se rendit à Jonathas; Hérode le Grand l'embellit ensuite de bassins, de lacs, de magnifiques galeries, & d'un Palais Royal.

**AZOTH**, Ville très-forte, où les Philistins mirent l'Arche dans le Temple de Dagon. Elle fut prise & brulée par Jonathas, aussi-bien que ce Temple.

**ACCARON**. C'est dans cette Ville qu'Ochosias, Roi d'Israel, malade à Samarie, envoya consulter Beelzébuth, en conséquence de quoi Elie lui annonça une mort prochaine. Elle fut donnée à Jonathas par Alexandre, fils d'Antiochus l'illustre.

**GETH**, patrie du superbe Goliath, vaincu par David.

Il faut encore remarquer, dans le Pays des Philistins :

**JAMNIA**, *Port*. Cette Ville fut prise par Judas Macchabée, qui brula son Port & ses vaisseaux.

II. Les **IDUME'ENS** occupoient une partie de ce qu'on appelle aujourd'hui l'Arabie Pétrée. Ils descendoient d'Edom, ou d'Esau, fils d'Isaac, qui s'étoit d'abord établi dans le Mont de Séir, au Midi de la Tribu de Juda. Ce Peuple a toujours témoigné de la haine contre les Israélites, quoiqu'ils descendissent d'un même Pere. David assujétit les Iduméens, & ils demeurèrent soumis aux Rois de Juda jusqu'au règne de Joram, fils de Josaphat. Pendant la captivité, ils s'emparèrent d'une grande partie du territoire qu'avoit occupé la Tribu de Juda. Mais les Princes Macchabées, & sur-tout Jean-Hircan, les soumirent de nouveau, & les obligèrent d'embrasser la Religion Juive.

**PETRA**, ou **JECTAEL**, étoit leur Capitale : elle se trouvoit au Midi, environ à une égale distance



de la Mer Morte & de la Mer rouge.

III. Les AMALECITES faisoient originairement partie des Iduméens, & habitoient dans leur voisinage, au Midi de la Judée. Ils tiroient leur nom d'Amalech, petit-fils d'Edom. Leur haine contre les Israélites étoit des plus violentes : aussi Dieu ordonna-t-il de les exterminer. Saül fut rejeté, parcequ'il avoit voulu épargner leur Roi Agag, & ce qu'ils avoient de meilleur. Aman, qui du tems d'Esther pensa faire périr les Juifs captifs, étoit de la race des Amalécites.

IV. Les MADIANITES, & autres Enfans de Cethura, & d'Abraham, occupoient cette partie de l'Arabie qui s'étend au Sud Est depuis la Mer Morte jusqu'à la Mer Rouge. Ce Peuple s'étant joint aux Amalécites, pour affliger les Israélites, Dieu suscita Gédéon, qui les vainquit.

V. Les MOABITES, qui descendoient de Moab, fils aîné de Loth, neveu d'Abraham, habitoient à l'Orient de la Tribu de Ruben. Balac leur Roi engagea Balaam à maudire les Israélites, lorsqu'ils vinrent dans la Terre Promise; mais Dieu força Balaam à les bénir. Eglon, autre Roi des Moabites, affligea dans la suite le Peuple d'Israel, que Dieu délivra par Aod. Les Rois David & Salomon assujétirent cette Nation; mais elle secoua le joug dans la suite.

AR, ou RABBAT-MOAB, sur l'Arnon, étoit leur Capitale.

VI. Les AMMONITES, qui venoient d'Ammon, frere de Moab, demeuroient plus au Nord, à l'Orient de la Tribu de Gad. Ils tinrent les Israélites en servitude pendant dix-huit ans; mais ils furent défaits par Jephthé. Ils furent plusieurs fois vaincus par Saül, & assujétis par David; mais ils secouerent le joug des Israélites après la mort d'Achab.

RABBAT-AMMON étoit leur Capitale.

DESCRIPTION DE LA JUDÉE. 521

VII. Les Ismaélites, qui descendoient d'Agar & d'Abraham par Ismaël, habitoient plus à l'Orient que les Nations dont nous venons de parler. La Tribu de Ruben remporta sur eux plusieurs avantages. Comme Ismaël avoit eu douze enfans, ainsi que Jacob ou Israel, ce Peuple fut d'abord divisé en douze Tribus, dont les plus connues sont les *Nabathéens*, les *Cédariens*, les *Ituréens*, &c. Avec le tems il devint très-puissant, & se rendit maître de toute l'Arabie, d'où il envoya ailleurs nombre de Colonies, comme nous l'avons déjà dit. On a donné à ces Peuples le nom général de *Sarafins*, qui signifie, selon plusieurs Sçavans, les *Orientaux*.

VIII. Les SYRIENS, au Nord de la Terre des Hébreux, étoient d'abord divisés en plusieurs petits Royaumes que David s'assujétit. Sur la fin du règne de Salomon, il s'y en éleva un très-puissant, dont les Rois firent beaucoup de mal aux Israélites, comme on l'a déjà observé. Ce Royaume fut détruit à peu près dans le même tems que celui d'Israel, par le Roi des Assyriens.

DAMAS, au Nord-Est, étoit sa Capitale.

IX. Les PHÉNICIENS, qui étoient les restes des Chananéens, & que l'on regarde comme les Inventeurs des Lettres & de la Navigation, occupoient la Côte Nord-Ouest de la Judée, le long de la Tribu d'*Aser*. Ils s'étendoient encore plus au Nord sur la Côte de Syrie; mais nous ne parlerons ici que des Villes de la basse Phénicie, qui étoient voisines des Israélites, & dont il est fait mention dans l'Ecriture Sainte. Ce sont, du Sud au Nord :

TYR, *Port*, sur la Méditerranée, dont Hiram, ami de David & de Salomon, étoit Roi. Ses plus illustres Colonies au loin, sont *Thèbes* en Grèce, *Carthage* en Afrique, & *Cadix* en Espagne. Les Carthaginois, qui se sont rendu très-fameux, se

nommoient en Latin *Pani*, qui est le même nom que celui de Phéniciens.

**SAREPTA**, célèbre par la retraite du Prophète Elie, qui y fut nourri par une pauvre veuve, dont il ressuscita le fils.

**SIDON**, *Port*: cette Ville fut bâtie par Sidon, fils aîné de Chanaan, & elle a été la mere de Tyr. Jezabel, femme d'Achab, Roi d'Israel, & qui fit beaucoup de mal au Peuple de Dieu, par son amour pour l'Idolâtrie, étoit fille du Roi de Sidon.

### CHAPITRE III.

*Division de la Judée depuis le retour de la Captivité, & particulièrement sous Herode le Grand & ses Enfans.*

**L**Es Juifs, principalement de la Tribu de Juda, étant revenus de la captivité où Nabuchodonosor les avoit transportés, après avoir détruit Jérusalem, rebâtirent cette Ville, & peu à peu les autres. Mais les différentes parties du Pays ne portèrent plus le nom des douze Tribus. Il fut alors partagé en quatre Provinces; à quoi il faut ajouter deux petits Pays, dont il est fait mention dans le partage des enfans du Roi Herode.

En-deçà du Jourdain étoient trois Provinces, sçavoir :

I. La **GALILÉE**, qui étoit partagée en Supérieure & en Inférieure. La première qui s'appelloit aussi *Galilée des Gentils*, parceque la plus grande partie de ses Habitans fut toujours de race Gentille, comprenoit les Territoires des Tribus d'*Aser* & de *Nephthali*: elle s'étendoit même, selon plusieurs Auteurs, dans la demi-Tribu

## DESCRIPTION DE LA JUDÉE. 523

de *Manassé* au-delà du Jourdain. La Galilée Inférieure contenoit les Tribus de *Zabulon* & d'*Issachar*.

On appelloit *Décapole* une Région très-fertile, qui avoit dix Villes autour du Jourdain; & ces Villes étoient, selon Sanfon: au Nord, *Capharnaüm*, *Bethsaïde*; au Nord-Ouest, *Corosaim*: à l'Orient, *Gadara*, *Gerasa*, *Gamala*: au Midi, *Scythopolis*; & à l'Occident, *Tarichée*, *Tibériade* & *Jorapata*.

II. La *SAMARIE*, qui, après la destruction du Royaume d'*Israël*, fut habitée par des Colonies que les Rois d'*Assyrie* y avoient envoyées de leurs Etats, comprenoit les Territoires des Tribus d'*Ephraïm*, & de la partie de *Manassé* en-deçà du Jourdain.

III. La *JUDÉE* propre, qui renfermoit *Benjamin*, *Juda*, *Siméon*, *Dan*, & le Pays des *Philistins*.

Sa partie méridionale, qui pendant la captivité avoit été entre les mains des *Iduméens*, s'appelloit *Idumée*, & *Gabalene*, c'est-à-dire, le Pays des Montagnes.

Au-delà du Jourdain étoit:

IV. La *PERÉE*, dont le nom signifie en Grec le Pays au-delà. Elle renfermoit le Territoire des Tribus de *Ruben*, & de *Gad*, & une partie de *Manassé*.

Les deux petits Pays dont il faut encore parler sont:

V. La *TRACHONITE*, située, selon *Prideaux*, au Sud-Est de la demi-Tribu de *Manassé*, & selon *Sanfon*, au Nord:

VI. L'*ITURÉE*, située, selon *Sanfon*, au Sud, & suivant *Prideaux*, au Nord de la même Tribu de *Manassé*. L'*Iturée* étoit ainsi appelée à cause de la roideur de ses Montagnes, nommées *Hermion* & *Sanir*. On prétend que le nom d'*Iturée*

524 GEOGRAPHIE SACRÉE.

signifie la même chose en Syriac, ou il lui venoit de quelque habitation qu'y avoient faite les Ituréens, l'une des races Ismaélites.

Les Juifs, revenus de captivité, n'occupèrent d'abord qu'une partie de la Judée propre, étant sous la dépendance des Perses, & ensuite d'Alexandre & de ses successeurs, soit les Rois d'Egypte, soit le Roi de Syrie. Ils se mirent en liberté sous les Macchabées, & par leurs armes ils conquièrent les autres parties de la Judée.

Herode s'empara du Gouvernement de ce Pays, avec le secours des Romains, qui l'en déclarèrent Roi. Après sa mort, le Royaume de Judée fut divisé entre ses trois fils, Archélaüs, Hérode-Antipas & Philippe. L'Empereur Auguste qui fit ce partage, donna le nom d'Ethnarque au premier, & de Tétrarque aux deux autres.

Archélaüs, posséda la Judée, avec l'Idumée, & la Samarie. Son Etat fut gouverné après son exil, par des Procurateurs envoyés par les Romains, & qui dépendoient du Gouverneur de Syrie. Pilate, qui condamna Jesus-Christ, étoit l'un de ces Procurateurs.

Hérode-Antipas eut la Galilée & la Perée.

Philippe fut mis en possession de la Trachonite & de l'Iturée

L'Evangile, en parlant de ces Tétrarques (Luc, ch. 3.) fait mention de Lysanias Tétrarque de l'Abylene. Ce Pays n'étoit point de la Judée, mais dans son voisinage; sçavoir, dans la Cellesyrie, ou Syrie creuse, entre les différentes chaînes du Mont Liban, où étoit *Abila*, Ville alors considérable, au Nord-Ouest de Damas,



L  
les  
la  
C  
Syr  
L  
& la  
tale  
tus.  
L  
lée  
ou l  
L  
com  
part

---

D

F  
éto  
en  
gra  
sept  
Pal  
gée  
re,

---

C H A P I T R E I V.

*Division de la Palestine sous les Romains.*

**L**A Judée fut appellée Palestine par les Romains, du nom des Philistins, qu'ils avoient les premiers connus, à cause de leur voisinage de la Méditerranée.

Ce Pays, qui dépendoit du Gouvernement de Syrie, étoit divisé en trois Palestines.

La Palestine première, qui comprenoit la Judée & la Samarie. *Césarée de Straton* en fut la Capitale, depuis la destruction de Jérusalem par Titus.

La Palestine seconde, qui renfermoit la Galilée & la Trachonite. La Capitale étoit *Scythopolis* ou *Bethsan*.

La Palestine troisième, dans laquelle étoient comprises la Perée & l'Idumé véritable, ou une partie de l'Arabie, *Peira* en étoit la Capitale.

---

C H A P I T R E V.

*Division de la Terre-Sainte sous le Christianisme,  
& du tems des Croisades.*

**E**LLE étoit divisée, au cinquième siècle, en un Patriarchat & trois Métropoles, qui étoient anciennes, sans compter celle de *Bosra* en Arabie. Chacune de ces Métropoles avoit un grand nombre d'Evêchés; ce qui a duré jusqu'au septième siècle, que les Sarasins se saisirent de la Palestine. Ces quatre Métropoles étoient partagées en quatre Provinces: une Palestine première, où étoit *Césarée*; une seconde, où étoit *Scy-*

526 GEOGRAPHIE SACRÉE.  
*thopolis* ; une troisième, ou première Arabique ,  
qui avoit *Peira* pour Métropole ; & enfin une se-  
conde Arabique, où étoit *ostra*.

Le Patriarchat étoit à *Jérusalem* ; & il a eu ,  
depuis que les Latins , ( du tems des Croisades )  
se sont emparé de cette Ville en 1099. trois Evê-  
chés suffragans , *Beshléem* , *Hebron* & *Lidda*.

Les trois Métropoles étoient :

*Césarée de Straton* , avec un suffragant à *Sébastè* ,  
ou *Samarie*.

*Scythopolis* , & depuis *Nazareth* , avec un suffra-  
gant à *Tibériade*.

*Peira* avec un suffragant au *Mont-Sinaï*.

Pour *Bosra* , ses Suffragans les plus connus  
étoient *Protémaïde* , *Séide* , ou *Sidon* , & *Barut* ,  
ou *Béryte* dans la Phénicie septentrionale.

---

## CHAPITRE VI.

*Division de la Judée, ou Terre-Sainte ;  
sous les Turcs.*

ON divise aujourd'hui la Terre-Sainte en  
huit Pays, du Sud au Nord.  
1°. Celui de *GAZA* , qui est commandé par un  
Bacha héréditaire , & n'a de Villes que *Gaze* &  
*Rame* , qui sont sans murs & sans portes , & méri-  
tent plutôt le nom de gros Bourgs.

2°. D'*ELKAHILL* , ( terme qui signifie l' *Ami de  
Dieu* , c'est-à-dire , d'*Abraham* , ) & d'*HEBRON* .  
Il y a quinze ou seize Villages, outre *Hebron* , qui  
est encore une Ville considérable.

3°. D'*ELKODS* , c'est-à-dire , du *Sanctuaire* ,  
ou de la Ville Sainte, qui est *Jérusalem* , l'unique  
Ville de ce Canton , qui a environ deux cens Vil-  
lages.

4°. De *NAPLOUSE* , qui est *Samarie* . Ce Pays

DESCRIPTION DE LA JUDÉE. 527

est borné à l'Orient par le Jourdain, qu'on nomme aujourd'hui *Scheriab*, c'est-à-dire, *Loi*. Il contient environ cent Villages, avec la Ville de *Naplouse*, qui lui donne son nom.

5°. Le Pays de *HARETÉ*, qui occupe le terrain de la Tribu d'*Issachar*, & de la demi-Tribu de *Manassé* en-deçà du Jourdain. Il a la fameuse Plaine d'*Esdrelon* ou *Mageddo*, aujourd'hui nommée *Marge Ebn Hamer*, c'est-à-dire, le Pré du fils d'*Hamer*. On y voit le Château appelé *El-beyfan*, que la Martiniere croit avoir succédé à *Bethfan*.

6°. Le Pays de *NAZARETH*. Il contient vingt ou vingt-cinq Villages, & renferme une grande partie de la Tribu de *Zabulon*.

7°. Le Pays de *SAPHET*, où est *Césarée de Philippe*, aujourd'hui *Houles Panias*.

8°. Enfin le Pays d'*au-delà du Jourdain*, qui est divisé en plusieurs parties, qui sont du Sud au Nord :

Celle qui occupe le Territoire de la Tribu de *Ruben* & le Pays des *Moabites*, s'appelle le Pays de *Salth*, du nom d'un grand Village, où il y a un Château & beaucoup de Chrétiens du Rit Grec: le chef des Arabes qui l'habitent, le tient à ferme du *Bacha* de *Damas*.

2°. Le Pays où étoit la Tribu de *Gad* est peuplé d'autres Arabes, nommés *Beni-Kenane*, & leur Chef en paye une rente au même *Bacha*.

3°. Enfin, le Pays où étoit la demi-Tribu de *Manassé* au-delà du Jourdain, est habité par des Arabes appelés *Gou-ayr*.



que,  
e se-

a eu,  
ades )  
s Evé-

ébafe,

suffra-

connus  
Barut,

e,

ainte en

é par un  
Gaze &  
& méri-

l'Ami de  
HEBRON.  
bron, qui

ntuaire,  
l'unique  
cens Vil-

Ce Pays





# GEOGRAPHIE ECCLESIASTIQUE.

---



---

## CHAPITRE PRÉLIMINAIRE.

*De l'origine de la forme qu'a reçu le Gouvernement  
Ecclesiastique, & de la distinction des Eglises  
Latine & Grecque.*

**L**A Religion Chrétienne ayant été établie, sur-tout dans l'Empire Romain, qui s'étendit dès - lors dans les trois parties de l'ancien Monde, la Hiérarchie Ecclesiastique, composée principalement du Pape, des Patriarches, des Archevêques & Evêques, répondit dès le commencement de l'Eglise à la forme du Gouvernement Civil.

Ainsi Rome étant le Siège de l'Empire, Saint Pierre y établit aussi le premier Siège du Monde Chrétien pour lui & pour ses successeurs.

Comme cette Ville avoit un Préfet dont l'autorité s'étendoit dans la partie de cet Empire qui étoit en Europe & dans une portion de l'Afrique, le Pape acquit l'autorité de Patriarche sur la plupart des Provinces qui dépendoient de ce Préfet, & particulièrement sur les Eglises que l'on appelloit *Suburbicaires*. On verra à l'article de l'Italie ce que c'étoit que ces Eglises.

Antioche

Antioche & Alexandrie étoient la résidence de deux Préfets, l'un pour l'Asie & l'autre pour l'Afrique orientale. Les Sièges de ces deux Villes devinrent aussi deux Patriarchats, & leur autorité s'étendit sur les Provinces qui étoient soumises à ces deux Préfets.

Constantinople étant devenue le Siège de l'Empire dans le quatrième siècle, cette Ville obtint le titre de *Nouvelle Rome*, & son Evêque celui de Patriarche. On prit sur Rome & sur Antioche de quoi composer son Patriarchat.

Mais il n'en fut pas de Jerusalem comme des Patriarchats qu'on vient de nommer. Son Evêque obtint la dignité Patriarchale, non par des raisons relatives au Gouvernement Civil, mais parce que le Christianisme avoit pris naissance dans cette Ville, d'où il s'étoit répandu dans tout le monde. On forma ce nouveau Patriarchat d'une partie des Provinces soumises à celui d'Antioche.

Chacune des Provinces de l'Empire Romain avoit une Ville qu'on nommoit *Métropole*, où résidoit le Juge Supérieur. Sous cette Métropole il y avoit d'autres *Cités* où étoient les Juges subalternes. On mit des Métropolitains ou Archevêques dans les premières, & des Evêques dans les autres. Voilà l'origine de la forme du Gouvernement Ecclésiastique & son état dans les huit premiers siècles.

Les changemens qui arriverent ensuite dans l'Etat Civil, en produisirent aussi un considérable dans l'Eglise vers le neuvième siècle, & occasionnerent le schisme des Grecs. L'Empire d'Orient n'ayant plus eu de liaison avec l'Empire d'Occident, on vit bientôt après l'Eglise Grecque se séparer de la Latine. Rome qui demeura attachée à l'Empire d'Occident, conserva son autorité sur les Etats qui dépendoient de cet Empire, & s'étendit dans la suite sur tous les Peu-

## 530 GEOGRAPHIE ECCLÉSIAST.

ples qui se convertirent par ses soins, non-seulement en Europe, mais dans les autres parties du Monde, où les Catholiques ont établi des Colonies: c'est ce qui a formé l'étendue de l'Eglise qu'on appelle *Latine*, parceque sa Liturgie est en Latin.

Constantinople, se voyant Capitale de l'Empire d'Orient, voulut s'égalér à Rome. Cette ambition fut la principale cause du Schisme qu'elle fit avec l'Eglise Latine, dans lequel elle entraîna les trois autres Villes Patriarcales qui dépendoient de l'Empire d'Orient.

Ce Schisme forma une Eglise absolument distinguée de l'Eglise Latine. C'est du sein de cette Eglise que l'on appelle l'*Eglise Grecque*, parceque sa Liturgie se célèbre en Langue Grecque, que sont sorties plusieurs autres Communions, dont les unes, comme celle des Maronites, se sont réunies à l'Eglise Latine, les autres à l'Eglise Grecque, & d'autres sont demeurées séparées de l'une & de l'autre Eglise, comme les Sectes des Jacobites, Arméniens, Nestoriens, Coptes, &c.

Nous parlerons de l'*Eglise Grecque* & de ses divisions, après avoir parlé de l'*Eglise Latine*.

---

### CHAPITRE I.

#### *Des Archevêchés & Evêchés de l'Eglise Latine.*

**C**ES Archevêchés & Evêchés étant répandus dans les quatre parties du Monde, nous parlerons ce que nous avons en à dire en quatre Chapitres. Celui-ci traitera des Archevêchés & Evêchés de l'Europe. Nous parlerons dans les trois Chapitres suivans des Archevêchés & Evêchés Catholiques des autres parties du Monde.

## ARCHEV. ET EV. D'ESPAGNE. 531

Les Archevêchés & Evêchés de l'Europe peuvent être partagés en quatre Classes selon quatre situations différentes : 1. ceux du Midi : sçavoir, les Archevêchés & Evêchés d'Espagne, de Portugal & d'Italie : 2. ceux du milieu, qui sont ceux de France, d'Allemagne & de Pologne : 3. ceux de la partie Orientale, sçavoir, de Hongrie, de Dalmatie & des Isles adjacentes : 4. enfin ceux du Nord, c'est-à-dire, des Isles Britanniques, du Danemarck, de la Norwége & de la Suède ; pays que le Schisme des Protestans a enlevés à l'Eglise ; mais dont plusieurs ont encore des Evêques Catholiques.

---

### ARTICLE I.

#### *Archevêchés & Evêchés du Midi de l'Europe.*

##### *§. I. Archevêchés & Evêchés d'Espagne.*

**L**es Romains partagerent ce Royaume d'abord en trois Provinces, sçavoir la Carthaginoise, la Tarragonoise, la Bétique, auxquelles ils ajoutèrent la Lusitane & la Galécienne, comme on le peut voir dans les Notices de l'Empire (a).

1. La Province *Carthaginoise* s'étendoit sur tout ce qui dépend aujourd'hui des Archevêchés de Valence, de Tolède & de Burgos.

2. La province *Tarragonoise* comprenoit non-seulement l'Archevêché de Tarragone, qui étoit alors sa Métropole, mais encore celui de Saragoce.

3. La *Bétique* avoit anciennement Séville pour

(a) Les noms anciens des Provinces Ecclésiastiques qui se trouvent dans cet Article & les suivans, & particulièrement dans le Chapitre cinquième, peuvent donner une idée générale de l'ancienne Géographie Ecclésiastique.

## 532. GEOGRAPHIE ECCLÉSIAST.

Métropole : elle renfermoit encore dans son étendue l'Archevêché de Grenade.

4. La *Lusitane* : sa Métropole étoit autrefois Merida : c'est présentement Compostelle en Galice.

5. La Province *Galécienne* : sa Métropole étoit Brague : elle comprend maintenant, outre Brague, Lisbonne & Evora.

Les Goths, les Suèves & les Wandales, qui s'emparèrent de ce Pays au cinquième siècle, n'y changerent rien à la Police Ecclésiastique : les Goths transfèrent seulement les droits de Carthage à Tolède, qu'ils firent Primatiale.

Les Sarasins ou Maures, au huitième siècle, y renversèrent la Monarchie des Goths, & y établirent le Mahométisme ; mais le peu de Chrétiens qui y restèrent, s'étant sauvés dans les Asturies, s'y fortifièrent, & regagnèrent peu à peu ce qu'ils avoient perdu : ils vinrent même à bout de les chasser entièrement. Mais en rétablissant les Sièges Episcopaux, ils n'eurent presque aucun égard à l'ancienne division Ecclésiastique.

Les Rois d'Espagne, avant Philippe V. prétendoient descendre des anciens Rois Goths. L'Archiduc Philippe, Pere de Charles, épousa Jeanne qui étoit le dernier rejetton de cette race. Outre l'Espagne, cette Princesse possédoit le Royaume de Naples & le Milanez.

Après avoir exposé en peu de mots l'ancienne division de l'Espagne, il est à propos d'en donner la nouvelle division depuis l'expulsion des Maures.

L'Espagne est divisée aujourd'hui en huit Provinces Ecclésiastiques ou Métropoles.

Saragoce sur l'Ebre, Burgos, Compostelle, Taragone, Valence, Tolède, Séville, & Grenade.

1. L'Archevêché de *Saragoce* sur l'Ebre dans le

Royaume d'Aragon.

Cet Archevêché a sept Evêchés suffragans, trois au Nord au-delà de l'Ebre, *Jaca*, *Huesca*, *Balbasiro* : trois en-deçà au Midi, *Tarragona*, au Nord-Ouest dans le Royaume d'Aragon, *Albarazin* & *Téruel*, tout au Midi : le septième est *Segorbe* au Royaume de Valence.

2. L'Archevêché de *Burgos* dans le Royaume de Castille-Vieille sur l'Arlançon.

Trois Evêchés suffragans, *Palencia* dans le Royaume de Leon, à l'Occident de la Vieille-Castille; *Calahorra*, sur l'Ebre, dans la Vieille-Castille au Nord-Est; *Pampelune*, Capitale du Royaume de Navarre.

3. L'Archevêché de *Compostelle* dans le Royaume de Galice.

Treize Evêchés suffragans : quatre dans la Galice; sçavoir, deux au Nord; *Mondonedo* & *Lugo*: deux au Midi, *Orense* & *Tuy*: les trois derniers sont sur le Minho : quatre dans le Royaume de Leon, du Nord au Sud, sans compter l'Evêché de *Leon*, au Nord, qui est exempt, c'est-à-dire, dépendant immédiatement du Pape; sçavoir, *Astorga* sur la Tuerta, & *Zamora*, sur le Douro, *Salamanque*, *Ciudad-Rodrigo* : trois dans l'Estremadure, *Plazencia*, *Coria*, *Badajoz* : un dans la Province des Asturies, *Oviédo*, sur l'Asta, & le treizième *Avila*, dans la Castille-Vieille, au Sud-Ouest.

4. L'Archevêché de *Tarragone*, dans la Principauté de Catalogne.

Cet Archevêché a sous lui sept Evêchés : un au Nord, *Urgel* : quatre dans le milieu, *Lerida*, *Solsona*, *Vich*, *Gironne*; un vers l'Orient, *Barcelone*, & un au Sud-Ouest, qui est *Tortose*, sur l'Ebre vers l'embouchure de ce Fleuve.

5. L'Archevêché de *Valence*, dans le Royaume de ce nom.

### 534 GEOGRAPHIE ECCLÉSIAST.

Deux Evêchés suffragans , un dans le même Royaume , au Midi , sur la Segura , c'est *Orihue-la* : l'autre est *Mayorque* , ou *Mallorca* , Capitale de l'Isle de ce nom.

6. L'Archevêché de *Toïède* , dans la Castille nouvelle sur le Tage , au Midi de Madrid. L'Archevêque est Primat de toute l'Espagne.

Huit Evêchés suffragans , dont quatre dans la vieille Castille ; ce sont *Osma* , sur le Douro ; *Valladolid* , *Ségovie* , à l'Occident ; *Siguença* , au Sud d'*Osma* : dans la Castille nouvelle , *Cuença* ; *Jaen* en Andalousie , *Cordoue* , sur le Guadalquivir : *Carthagène* , résidence de l'Evêque de *Murcie*.

7. L'Archevêché de *Séville* en Andalousie , sur le Guadalquivir.

Deux Evêchés dans sa dépendance ; *Cádiz* , au Nord-Ouest de Seville , *Guadix* , à l'Orient de Grenade , sans compter celui de *Canarie* ou *Cinza-ddi-Palmas* , en Afrique.

8. L'Archevêché de *Grenade* , dans le Royaume de ce nom.

Deux Evêchés suffragans , au Midi , sur le bord de la Méditerranée ; sçavoir , *Malaga* & *Almerie*.

Il ne sera pas inutile , pour mieux faire connoître l'état actuel de l'Eglise d'Espagne , de faire ici quelques observations.

Les Prélatures y sont à la nomination du Roi : elles sont d'un gros revenu , mais chargées de décimes & de pensions. Les Abbayes sont presque toutes régulières & électives ; d'ailleurs les Annates y ont lieu comme en France. On appelle *Annates* le revenu de la première année du Bénéfice , que l'on paye au Pape.

Les Chapitres y ont la nomination des Prébendes pendant la vacance du Siège. Le Pape pour l'ordinaire y nomme pendant quatre mois de l'année ; soit que l'Evêque vive ou non. Il faut excepter les Diocèses nouvellement conquis sur les

ARCH. ET EV. DE PORTUGAL. 535

Maures , & les Prébendes de Fondation Royale , auxquelles le Roi nomme. Mais par le Concordat fait entre le S. Siège & l'Espagne en 1753. le Roi d'Espagne a donné au Pape la collation de cinquante-deux Bénéfices des plus considérables , à condition que tous les autres Bénéfices seroient à la nomination du Roi , sans préjudicier néanmoins aux droits des Ordinaires dans les mois qui leur appartiennent , & à l'usage de donner les Cures & les Canonicats au concours , dans les lieux où cet usage est établi. La dépouille des Evêques & le revenu des Evêchés , pendant la vacance , n'appartiendront plus à la Chambre Apostolique , mais seront réservés aux nouveaux Evêques. Les Nonces , qui avoient le sixième de cette dépouille & du revenu de la vacance , recevront du Roi d'Espagne dans la suite en dédommagement , la valeur de cinq mille écus Romains tous les ans.

§. II. *Archevêchés & Evêchés de Portugal.*

Il y a dans ce Royaume trois Provinces ou Métropoles ; sçavoir , Lisbonne , Brague & Evora , & dix Evêchés. Le Roi de Portugal nomme à ces Prélatures , qui sont très-riches.

1. L'Archevêché de *Brague* , qui est Primate , au Nord , entre le Minho & le Douro.

Cet Archevêché a cinq Evêchés suffragans , *Mirande* , sur le Douro , à l'Orient ; *Lamégo* , sur le même Fleuve ; *Porto* , au Midi de Brague , aussi sur le Douro ; *Viseo* & *la Guarda* , dans le Beira.

2. L'Archevêché de *Lisbonne* , dans le milieu. Deux Evêchés suffragans ; sçavoir , *Leiria* & *Coimbre* , sans compter les six d'Afrique , dont nous parlerons au Chapitre III.

3. L'Archevêché d'*Evora* , au Midi. Trois Evêchés ; *Portalegre* & *Elvas* , au Nord-



Est d'Evora ; Faro, dans le Royaume d'Algarve ,  
au Midi.

S. III. Archevêchés & Evêchés d'Italie.

Les Romains partagerent l'Italie pour le Civil en deux *Vicariats*, celui de Rome & celui de Milan.

Le Vicariat de Rome fut divisé en dix Provinces qu'on appella *Suburbicaires*, à cause qu'elles relevoient du Juge résidant dans la Ville Capitale : celui de Milan n'en avoit que sept, & fut nommé *Italique*.

L'Etat Ecclésiastique ayant été réglé d'abord sur le Civil, il n'y eut dans les premiers siècles en Italie que deux Métropoles, Rome & Milan. Rome conserva long-tems sa supériorité immédiate sur les dix Provinces suburbicaires : ce ne fut que dans le dixième siècle qu'on commença à y voir des Archevêques ; mais les Provinces soumises à Milan eurent deux autres Métropoles dès le quatrième & le cinquième siècle ; sçavoir, Ravenne & Aquilée. Ravenne s'étendoit sur la troisième & la quatrième Province soumises à Milan, & Aquilée sur la cinquième & la sixième. On verra leurs noms ci-après.

Nous allons donner dans la Table suivante une idée générale de l'Italie, en la divisant en quatre parties ; sçavoir, en haute Italie, où étoient les sept Provinces soumises à Milan ; en moyenne & basse Italie, avec les Isles voisines qui renfermoient les dix Provinces dépendantes de Rome.

L'Italie comprenoit anciennement les Métropoles de Milan, dans les Provinces des Alpes Cottiennes, de la Ligurie,

L'Italie comprend à présent, dans la haute Italie, les Archevêchés & Evêchés des Provinces de Gènes, de Lom-

dé l'*Emilie*, de la *Flaminie*, de la *Vénitienne* & de l'*Istrie* (a). *bardie*, de la *Romagne*, & de *Venise*.

De Rome dans les Provinces de *Tuscie* & de *Ombrie*, de *Valerie*, de *Campanie*, du *Picenum*. Dans l'Italie moyenne, ceux de *Toscane*, & de l'*Etat de l'Eglise*.

Dans la basse Italie, le *Sannium*, la *Pouille* & la *Calabre*, la *Lucanie* & *Bruttie*. Dans la basse Italie, ceux du *Royaume de Naples*.

& les Isles de *Sicile*, *Sardaigne* & *Corse*

1. Archevêchés & Evêchés de la haute Italie.

La haute Italie comprenoit anciennement les Métropoles de *Milan* dans les *Alpes Cottiennes* & la *Ligurie*; d'*Aquilée* dans la *Vénitienne* & l'*Istrie*, & celle de *Ravenne* dans la *Flaminie* & l'*Emilie*.

La haute Italie comprend à présent les Archevêchés de *Turin*, dans la Province de *Piémont*; de *Milan* dans celle de même nom, & de *Gènes* dans la Seigneurie de *Gènes*; de *Venise* dans celle de même nom; d'*Aquilée* dans

celle du *Frioul* & de l'*Istrie*; de *Ravenne* dans la *Romagne*, & de *Boulogne* dans la basse *Lombardie*.

L'Archevêché de *Milan*, dans le Duché de ce nom, a seize suffragans; ce sont:

Les Evêchés de *Bergame*, dans le *Bergamasco*, au Nord-Est de *Milan*; *Bresse*, dans le *Bressan*, à l'Orient, tous deux dans la Seigneurie de *Venise*: dans le Duché de *Milan*, *Cremona*, sur le

(a) Nous ne parlons point ici de la septième; sçavoir, la *Rhétie*, qui n'est point d'Italie, quoique pendant un tems elle ait été du Vicariat de *Milan*: elle comprenoit ce qu'on appelle aujourd'hui le *Tirol*, le *Pays des Grisons*, & la partie de la *Souabe* & de la *Bavière*, au Midi du *Danube*.

538 GEOGRAPHIE ECCLÉSIAST.

Po ; *Lodi*, sur l'Adda ; *Pavie*, sur le Tésin ; Capitales des contrées qui portent leurs noms ; *Vigevano*, au Nord-Ouest de Pavie ; *Novare*, Capitale du Novarois , à l'Occident de Milan ; *Alexandrie de la paille*, dans l'Alexandrin ; *Tortone*, dans le Tortonésé, au Sud-Ouest de Milan ; *Verceil*, *Casal*, *Ast*, dans le Piémont , à l'Occident du Duché de Milan ; *Albe & Aquì*, dans le Montferrat ; *Savone & Vintimille*, dans la Seigneurie de Gènes , à l'Occident.

L'Archevêché de *Turin*, dans le Piémont , a cinq suffragans :

Les Evêchés d'*Yvrée*, au Nord de Turin ; *Pignerol*, érigé en 1749. *Saluces*, au Sud-Ouest ; *Fossano & Mondovì*, au Sud-Est.

L'Archevêché de Gènes , a cinq suffragans ; sans compter les deux de l'Île de Corse.

Les Evêchés de *Bobbio*, dans le Duché de Milan , au Sud-Est de Pavie ; *Brugnato & Sarsano*, dans la Seigneurie de Gènes , à l'Orient ; *Noli & Albinga*, dans la même Seigneurie à l'Occident.

L'Archevêché de *Venise*, Capitale de la République de ce nom , a trois suffragans :

Les Evêchés de *Chioggia*, au Sud de Venise ; *Torcello*, au Nord ; *Caorle*, au Nord-Est de Torcello.

L'Archevêque de Venise a le titre de Patriarche depuis la translation du Patriarchat de Grade à Venise , au quinzième siècle.

L'Archevêché d'*Aquilée*, dans le Frioul , a dix-neuf suffragans :

L'Archevêque portoit le titre de Patriarche , & résidoit à Udine dans le même Pays ; mais en 1751. le Pape a supprimé ce Patriarchat , & a érigé Udine dans le Frioul Autrichien , en Archevêché.

Les Evêchés de *Trieste*, *Capo-d'Istria*, *Citta-*

*Nova, Pedena, Parenzo, Pola*, en Istrie, *Concordia*, dans le Frioul, son Evêque réside à *Porto-Gruaro*\*, située dans la même contrée; *Ceneda*, dans le Trévifan, son Evêque réside ordinairement à *Serraval*, Bourg situé à deux milles de *Ceneda*; *Bellune, Felirez, Trevisé, Padoue, Vicenze, Vérone*, Capitales des Provinces de leur nom; dans la Seigneurie de Venise; *Mantoue*, dans le Mantouan; *Côme*, au Nord de Milan, dans le Duché de ce nom; *Trente*, dans le Trentin; *Laubac*, dans la Carniole; *Gorice*, dans le même Pays, érigé en Mai 1751. Ces trois derniers Evêchés sont exempts.

L'Archevêché de *Ravenne*, dans la Romagne, Province de l'Etat de l'Eglise, a dix suffragans: Les Evêchés de *Cesenne*, au Sud-Est de *Ravenne*, *Cervia, Rimini*, à l'Orient; *Sarsine, Bertinoro, Forlì, Faenza*, au Sud dans la même Province; *Imola, Commachio*, dans le Ferrarois, qui est aussi de l'Etat de l'Eglise; *Rovigo*, dans la Province de son nom, qui appartient à la Seigneurie de Venise, & est située au Nord du Ferrarois. *Ferrare*, ci-devant suffragant de *Ravenne*, a été érigé en Archevêché par Clément XII. en 1735.

L'Archevêché de *Boulogne*, dans l'Etat de l'Eglise, au Midi de *Ferrare*, a six suffragans:

Les Evêchés de *Modène, Regio*, dans le Duché de *Modène*; *Parme, Borgo-San-Donino, Plaisance* exempt, dans le Duché de *Parme*; *Crème*, dans la Seigneurie de Venise.

2. *Archevêchés & Evêchés de l'Italie moyenne.*

<p>L'Italie moyenne comprenoit autrefois la Métropole de <i>Rome</i>, en sa partie supérieure dans</p>	<p>L'Italie moyenne comprend à présent les Archevêchés de <i>Rome</i> dans les Provinces du Patri-</p>
--	--

540 GEOGRAPHIE ECCLE'SIAST.

les Provinces de *Tuscie*, *moine de Sain Pierre*, de  
 où se trouvoient *Florence*, *l'Ombrie*; & de la *Cam-*  
*ce*, *Sienna*, *Pise*; d'*Om-* *pagne de Rome*; de *Fer-*  
*brie*, de *Valerie*, de la *mo*, dans celle de la *Mar-*  
*Campanie* en partie, & *che d'Ancone*; d'*Urbain*;  
 du *Picenum* en partie. dans le Duché de même  
 nom, au Pape; de *Flo-*  
*rence*, de *Sienna* & de *Pise*, dans la *Toscane*, au  
 Grand Duc.

L'Archevêché de *Rome*, Capitale de la Chré-  
 tienté, a trente-quatre suffragans; ce sont:

Dans la Campagne de Rome, les Evêchés d'*Os-*  
*sie*, *Albano*, *Frescati*, *Palestrine*, *Tivoli*, *Alatri*,  
*Veroli*, *Florentino*, *Anagni*, *Terracine*; son Evê-  
 que réside à *Sessa*, qui est au Nord-Ouest de *Ter-*  
*racine*. Dans le Patrimoine de Saint Pierre, *Vi-*  
*terbe*, au Nord, *Citta Castellana*, à l'Est de *Vi-*  
*terbe*; *Sutri*, au Sud-Est de *Viterbe*; *Corneto* \* ,  
 au Sud-Ouest; *Porto*, au Sud-Est de cette Pro-  
 vince; *Orvièue*, *Aquapendente*, *Bagnaréa*, dans  
 l'*Orviétan*. Dans le Duché d'*Ombrie*, *Spolète*;  
 & au Sud de cette Ville, *Terni*, *Narni*; au Sud-  
 Ouest, *Amelia*, *Todi*; au Sud-Est, *Rieti* sur les  
 confins de l'*Abruzze*; au Nord-Ouest, *Citta-di-*  
*Castello*, sur le *Tibre*, *Affise*, *Foligno*, *Nocere*;  
*Ancone*, *Lorette*, *Ossimo*, *Jesi*, dans la *Marche*  
 d'*Ancone*; *Camérino*, au Sud-Ouest d'*Ancone*,  
*Ascoli*, au Sud.

L'Archevêché de *Fermo*, dans la *Marche d'An-*  
*cone*, a quatre suffragans:

Les Evêchés de *Maccrata*, au Nord-Ouest de  
*Fermo*; *San-Severino*, à l'Occident; *Ripa-tran-*  
*fone*, au Sud; *Monte-Alto*, au Sud-Ouest, dans la  
 même Province.

L'Archevêché d'*Urbain*, dans le Duché de ce  
 nom, a huit suffragans:

Les Evêchés de *Fossombrone*, *Sinigaglia*, *Fano*,  
*Pezaro*, au Nord-Est d'*Urbain*; *Monte-feltro*, ou

*Saint-Leon*, au Nord, son Evêque réside à *Pennade\**, Bourg qui en est assez proche, *Urbanæ*. *Santo-Angelo-Papale*, *Gubio*, ou *Agubio*, au Sud d'*Urbin*.

L'Archevêché de *Florence*, dans la *Toscane*, a neuf suffragans :

Les Evêchés de *Fiezzole*, au Nord-Est de *Florence*; *Pistoie*, au Nord-Ouest; *Borgo di-San-Sepulcro*, *Arezzo*, *Cortone*, *Monte-pulciano*, au Sud-Est; ces trois Evêchés sont exempts; *San-Miniato*, à l'Occident; *Colle*, *Volterra*, exempts, au Sud-Ouest.

L'Archevêché de *Sienna*, dans la *Toscane*, a six suffragans :

Les Evêchés de *Pienza* exempt, *Chiusi*, *Monte-Alcino*, *Soana*, au Sud-Est de *Sienna*; *Massa*, *Grosseto*, au Sud-Ouest.

L'Archevêché de *Pise*, dans la *Toscane*, a trois suffragans :

Les trois Evêchés de l'Isle de *Corse*, ci-après aux Isles de l'Italie. Pour *Luques*, qui en dépendoit autrefois, il a été érigé en Archevêché en 1726.

3. Archevêchés & Evêchés de la basse Italie.

La basse Italie comprenoit autrefois la Métropole de *Rome*, en sa partie inférieure dans les Provinces de *Picenum* en partie, de *Valerie* en partie, de *Campanie* en partie, de *Samnium*, de la *Pouille*, de la *Calabre*, de la *Lucanie*, & de la *Bruttie*.

La basse Italie comprend à présent les Archevêchés de *Chiusi* & de *Lanciano*, dans les Provinces de l'*Abruzze citérieure*; de *Capoue*, de *Naples* & de *Sorrento* dans la Têre de *Labour*; d'*Amalfi* & de *Salerne* dans la *Principauté citérieure*; de *Bénévent* & de *Conza*, dans la *Principauté ultérieure*; de *Siponto\**, dans la

542 GEOGRAPHIE ECCLÉSIAST.

*Capitanate* ; de *Nazareth* \*, *Trani*, *Bari*, dans la *Terre de Bari*, de *Cirenza*, dans la *Basilicate*, de *Tarente*, *Brindisi*, *Otrante*, dans la *Terre d'Otrante*, de *Rossano & Cozenza*, dans la *Calabre citérieure* ; de *San-Severina & Reggio*, dans la *Calabre ultérieure*.

L'Archevêché de *Chieti*, dans l'*Abruzze citérieure*, a sept suffragans, sçavoir :

Les Evêchés d'*Ortana*, dans l'*Abruzze citérieure*, sur le Golphe de Venise; *Sulmone* exempt, au Midi de *Chieti* : & dans l'*Abruzze ultérieure*, *Teramo*, *Civita-di-penna*, *Civita-Ducale*, *Aquila*, *Marfi* \*, ces cinq sont exempts, l'Evêque de *Marfi* réside à *Pescina*, à l'Orient du Lac *Celano*.

L'Archevêché de *Lanciano*, dans l'*Abruzze citérieure*, sans suffragans.

L'Archevêché de *Capoue*, dans la *Terre de Labour*, en a treize; sçavoir :

Les Evêchés de *Caserte*, au Sud-Est de *Capoue*; au Nord-Est, *Cajasso*; au Nord-Ouest, *Calvi*, *Thiano*, *Carinola*, *Sessa*, *Gaëte* exempt, *Fundi* exempt, *Aquino*, dont l'Evêque réside à *Pontecurvo* \*, *Venafri*, *Sora* exempt, au Nord-Ouest, sur le *Garigliano*; *Isernia*, dans le Comtat de *Molise*, au Nord de *Capoue*.

L'Archevêché de *Naples*, dans la *Terre de Labour*, a cinq suffragans :

Les Evêchés d'*Averse* exempt, au Nord; *Acer-ra*, *Nola*, au Nord-Est; *Pouzzol*, à l'Occident, *Ischia*, *Isle*, au Sud-Ouest.

L'Archevêché de *Sorrento*, dans la même Province, a trois suffragans :

Les Evêchés de *Massa*, au Sud-Ouest de *Sorrento*; *Vico*, *Castel-à-mare-di-Stibia*, au Nord-Est.

L'Archevêché d'*Amalfi*, dans la *Principauté citérieure*, a quatre suffragans :

Les Evêchés de *Minuri*, *Scala*, *Lettere*, *Capri*, *Isle*, à l'Occident d'*Amalfi*.

L'Archevêché de *Salerne*, dans la même Province, a neuf suffragans.

Les Evêchés de *Cava*, *Nocera*, *Sarno*, au Nord-Ouest de *Salerne*; *Acerno*, *Campagna*, au Nord-Est; *Capaccio*, au Sud-Est; *Marsico*, à l'Orient, vers la *Basilicate*; *Policastro* sur la côte, dans le Golphe du même nom, & *Nusco*, dans la Principauté ultérieure, au Sud-Est de *Benevent*.

L'Archevêché de *Benevent*, dans la Principauté ultérieure, a dix-sept suffragans :

Les Evêchés de *Alisa*, *Télèse*, dans la Terre de Labour; dans la Principauté ultérieure, *Santa-Agata-di-Goti*, *Avellino*, *Monte-Marano*, *Ariano*, *Treviso*, dans la Capitanate, *Ascoli-di-Satriano*, *Bovino*, *Lucera*, *Volturara*, *San-Seviero*, *Termoli*, ce dernier est sur le Golphe de Venise; *Larina*, *Guardia-al-Feres*, *Trivento*, *Bojano*, dans le Comtat de Molise.

L'Archevêché de *Conza*, dans la même Province, a trois suffragans :

Les Evêchés de *Santo-Angelo-di-Lombardi*, *Lacedonia*, ou *Cedogna*, dans la Principauté ultérieure; & *Muro*, dans la *Basilicate*.

L'Archevêché de *Siponto*, dans la Capitanate; l'Archevêque réside à *Manfredonia*, & a deux suffragans.

Les Evêchés de *Troia* exempt, au Sud-Ouest de *Manfredonia*; *Vesti* ou *Vieste*, sur le Golphe de Venise.

L'Archevêché de *Nazareth*. Son Archevêque réside à *Barletta*, dans la Terre de Bari, & n'a point de suffragans.

L'Archevêché de *Trani*, dans la Terre de Bari, a deux suffragans :

Les Evêchés de *Bisegli*, & d'*Andria*.

L'Archevêché de *Bari*, dans la même Province, a dix suffragans :

Les Evêchés de *Bisetto*, au Sud de Bari; *Bisonto*,



544 GEOGRAPHIE ECCLÉSIAST.

*Ruvo*, *Minorbino*, au Sud-Ouest; *Laviello*, dans la Basilicate, au Nord de *Cirenza*; *Giovesano*, *Molfeta* exempt, au Nord-Ouest de *Bari*, sur le Golphe de Venise, *Conversano*, au Sud-Est; *Monopoli*, *Polignano*, sur le même Golphe.

L'Archevêché d'*Acerenza* ou *Cirenza*, dans la Basilicate, a sept suffragans :

Les Evêchés de *Venosa*, au Nord de *Cirenza*; *Melfi* exempt, au Nord-Ouest; *Monte-Peloso*, à l'Orient; *Potenza*, au Sud; *Tricarico*, *Turfi*, au Sud-Est, dans la même Province; & dans la Terre de *Bari*, *Gravina*, au Sud.

L'Archevêché de *Tarente*, dans la Terre d'Otrante, a trois suffragans :

Les Evêchés de *Castellaneta*, *Morula*, au Nord-Ouest de *Tarente*; *Oria*, à l'Orient dans la même Province.

L'Archevêché de *Brindes*, dans la Terre d'Otrante, un suffragant :

L'Evêché d'*Ostuni*, au Nord-Ouest, vers le Golphe de Venise.

L'Archevêché d'*Otrante*, dans la Province de ce nom, six suffragans :

Les Evêchés de *Castro*, *Alesano*, *Ugento*, au Sud-Ouest d'Otrante; *Gallipoli*, *Nardo* exempt, à l'Occident; *Lecce*, au Nord-Ouest.

L'Archevêché de *Rossano*, dans la Calabre citérieure, un suffragant :

L'Evêché de *Bisignano* exempt, au Sud-Ouest de *Rossano*.

L'Archevêché de *Cozenza*, dans la Calabre citérieure, trois suffragans :

Les Evêchés de *Marionaro*, au Midi de *Cozenza*; *San-Marco*, au Nord; *Cassano*, au Nord-Est, dans la même Province, ces deux sont exempts.

L'Archevêché de *San-Severina*, dans la Calabre ultérieure, cinq suffragans :

Les Evêchés de *Sirongola*, au Nord-Est de *San-*

Severina ; *Umbriatico* , *Cerenza* , au Nord-Ouest , même Province ; *Belcastro* , au Sud-Ouest ; *Ifola* , au Sud-Est.

L'Archevêché de *Regio* , dans la même Province , dix suffragans :

Les Evêchés de *Bove* , au Sud-Est de *Regio* ; *Oppido* , *Mileto* , *Nicotera* , *Tropea* , *Nicastro* , au Nord ; *Gieraci* , au Nord-Est ; *Squillace* , *Cantazaro* , près le Golphe de *Squillace* ; *Crotone* , au Sud-Est de *San-Severina*.

4. *Archevêchés & Evêchés des Isles de l'Italie.*

Les Isles d'Italie comprenoient autrefois la Métropole de *Rome* , sur les Isles & dans les Provinces de *Sicile* , *Sardaigne* & *Corse*.

Les Isles d'Italie comprennent à présent les Archevêchés de *Palerm* , *Messine* & *Mont-Réal* , dans la Province de *Sicile* , au Roi des deux Siciles ; de *Cagliari* , *Oristagni* & *Torre* , dans la *Sardaigne* , au Roi de *Sardaigne* ; & les Evêchés de *Corse* , dans l'Isle de même nom , à la République de *Gènes* , sous les Archevêchés de *Pise* & de *Gènes*.

L'Archevêché de *Palerm* , en *Sicile* , a trois suffragans ; ce sont :

Les Evêchés de *Gergeni* , ou *Agrigeno* , au Sud ; *Mazara* , au Sud-Ouest ; *Malte* , Isle , dont l'Evêque réside à *Médina* , ancienne Ville de l'Isle de *Malte*.


L'Archevêché de *Mont-Réal* , en *Sicile* , au Sud-Est de *Palerm* , a deux suffragans :


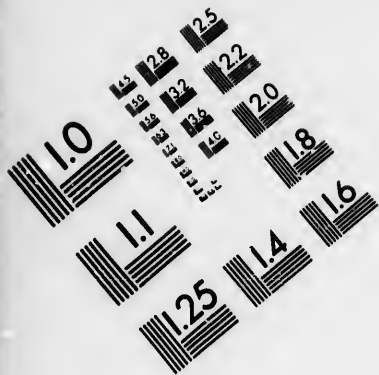
Les Evêchés de *Catania* , *Saragoça* ou *Syracuse* , sur la Côte orientale.

L'Archevêché de *Messine* , dans la même Isle , a trois suffragans :

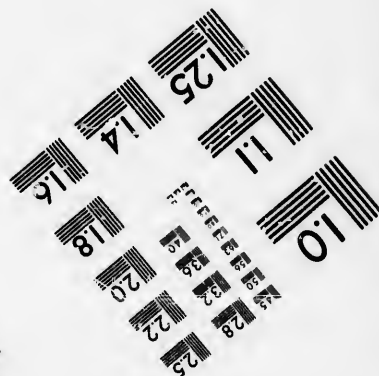



Les Evêchés de *Cifalu* , au Nord-Est de *Palerm* ; *Pana* , à l'Occident de *Messine* ; *Lipari* , Isle , au Nord de *Pana*.







**IMAGE EVALUATION  
TEST TARGET (MT-3)**



**Photographic  
Sciences  
Corporation**

23 WEST MAIN STREET  
WEBSTER, N.Y. 14580  
(716) 872-4503

1.5 2.8  
E8 3.2 2.5  
E6 3.6 2.2  
E5 4.0 2.0  
1.8

11  
10  
N3 2.9  
E4 2.8

546 GEOGRAPHIE ECCLÉSIAST.

L'Archevêché de *Cagliari*, en Sardaigne. Son Archevêque, qui est Primat de cette Isle, est à présent sans suffragans.

L'Archevêché d'*Oristagni*, dans la même Isle, a un suffragant :

L'Evêché d'*Ales* \*, petite Ville du Cap Lugo-dori.

L'Archevêché de *Torre* \*, dans la même Isle. L'Archevêque réside à Saffari, au Nord-Ouest de la Sardaigne, & a trois suffragans :

Les Evêchés de *Castel-Aragonese*, au Nord-Est de Saffari ; *Algeri*, *Bosa*, au Sud.

Les Evêchés de Corse sous l'Archevêché de *Pise*, sont :

*Aleria*, sur la Côte orientale, dont l'Evêque réside à Corte ; *Sagona*, sur la Côte occidentale, son Evêque réside à Calvi, qui est à son Nord-Est ; *Adiazzo*, sur le Golphe du même nom, à l'Occident.

Les Evêchés de Corse, sous l'Archevêché de *Gènes*, sont :

*Mariana*, au Nord-Est de l'Isle de Corse, son Evêque réside à la Bastie ; *Nebbio*, dont l'Evêque réside à San-Fiorenzo, au Nord de Nebbio.

---

ARTICLE II.

*Des Archevêchés & Evêchés situés dans le milieu de l'Europe.*

**C**ES Archevêchés & Evêchés sont ceux de France, d'Allemagne & de Pologne.

*S. I. Archevêchés & Evêchés de la France.*

Jules-César soumit aux Romains la France, connue autrefois sous le nom de *Gaule*, cinquante à soixante ans avant la naissance de Jesus-Christ. Les Empereurs la partagerent en plusieurs

Provinces, dont on verra les noms dans la Table suivante. Cette division fut suivie pour le Gouvernement Ecclésiastique, & s'y est conservée plus exactement qu'en aucun autre endroit de la Chrétienté. La Foi y fut prêchée dès le milieu du deuxième siècle; puisque nous voyons Saint Pothin & plusieurs autres Martyrs vers l'an 179. selon Eusebe. Ce ne fut qu'au cinquième siècle que les Francs s'emparèrent de ce pays. Leur premier Roi Chrétien fut Clovis, que S. Remy baptisa l'an 496. Les Rois ses successeurs ont mérité, par leur attachement à la Religion Catholique, le titre de Rois Très-Christiens & de fils aînés de l'Eglise.

La France comprenoit anciennement les Métropoles de Lyon, dans la Province de la première Lyonnaise; de Rouen, dans la seconde Lyonnaise; de Tours, dans la troisième Lyonnaise; de Sens, dans la quatrième Lyonnaise; de Besançon, dans la cinquième Lyonnaise, ou la grande Séquanoise; de Trèves, dans la première Belgique; de Reims, dans la seconde Belgique; de Bourges, dans la première Aquitanique, dite autrement sixième Viennoise; d'Eause, dans la Novempopulanie, appelée aussi septième Viennoise; de Narbonne, dans la première Nar-

La France comprend à présent les Archevêchés de Lyon, dans la Province du Lyonnais; de Rouen, dans celle de Normandie; de Tours, dans celle de Touraine; de Sens, dans celle de Champagne; de Paris, érigé en 1622. dans celle de l'Isle de France; de Besançon, dans celle de la Franche-Comté; de Rheims, dans celle de Champagne; de Cambrai, dans celle de Flandre Française; de Bourges, dans celle du Berry; d'Alby, érigé en 1680. dans celle du Languedoc; de Bourdeaux & d'Ausch, dans celle de Guyenne; de Narbonne & de Toulouse, dans celle



## 548 GEOGRAPHIE ECCLÉSIAST.

*bonnoise* ; d' *Aix* , dans la *de Languedoc* ; d' *Aix* ,  
*seconde Narbonnoise* , ap- dans celle de *Provence* ;  
 pellée aussi troisième de *Vienne* , dans celle du  
*Viennoise* ; de *Vienne* , *Dauphiné* ; d' *Arles* , dans  
 dans la *premiere Vien-* celle de *Provence* ; d' *A-*  
*noise* ; d' *Arles* , dans la *vignon* , qui appartient  
*seconde Viennoise* ; d' *Em-* au Pape , dans le *Comtat*  
*brun* , dans les *Alpes Ma-* *Venaissin* ; d' *Embrun* ,  
*riimes* , dite aussi qua- dans celle du *Dauphiné* ,  
 trième *Viennoise* , sans compter celle de *Taren-*  
*taise* ; dans les *Alpes Grecques* , ou *Pennines* , ap-  
 pellée aussi cinquième *Viennoise* , qui répondent  
 aujourd'hui à la *Savoie* , & celles de *Mayence* &  
 de *Cologne* , dans la *premiere* & la *seconde Germa-*  
*nie* , qui étoient autrefois de la *Gaule* .

Après avoir exposé en peu de mots dans cette Table l'Etat ancien & nouveau de la France , nous allons donner le détail des Archevêchés & Evêchés qui y sont présentement , suivant l'ordre de la Carte , comme plus aisé à retenir .

On compte dix-huit Archevêchés en France : quatre au Nord ; Cambrai , Rouen , Paris & Reims ; quatre dans le milieu ; Sens , Tours , Bourges & Besançon : dix au Midi ; Lyon , Vienne , Embrun , Arles , Aix , Narbonne , Alby , Toulouse , Auch & Bourdeaux .

L'Archevêché de *Cambrai* , dans le *Cambresis* , a quatre suffragans .

Les Evêchés d' *Arras* & de *Saint-Omer* , dans l' *Artois* , *Tournay* & *Namur* , aux *Pays-Bas Autrichiens* .

L'Archevêché de *Rouen* , en *Normandie* , a six suffragans :

Les Evêchés de *Lisieux* & d' *Evreux* , dans la haute *Normandie* , le premier au *Sud-Ouest* , & le second au *Sud* de *Rouen* ; & dans la basse *Sées* , au *Midi* de la *Normandie* ; *Avranches* , au *Sud-Ouest* ; *Coutance* , à l' *Occident* , & *Bayeux* , au *Nord* .

ARCH. ET EV. DE FRANCE. 549

L'Archevêché de *Paris*, dans l'Isle de France, a quatre suffragans :

Les Evêchés de *Meaux*, dans la Brie Champenoise ; *Chartres*, en Beaufse ; *Orléans*, dans l'Orléanois, & *Blois*, dans le Blaisois.

L'Archevêché de *Reims* en Champagne, a huit suffragans :

Les Evêchés de *Soissons*, *Senlis*, *Beauvais*, *Laon*, *Noyon*, dans l'Isle de France ; *Amiens* & *Boulogne*, dans la Picardie ; *Châlons sur Marne* en Champagne.

L'Archevêché de *Sens*, en Champagne, a trois suffragans :

Les Evêchés de *Troyes*, dans la même Province, d'*Auxerre*, en Bourgogne, dans le Diocèse duquel est *Bethléem*, dont l'Evêque exempt a son titre à *Clamecy* dans le Nivernois, & *Nevers*, Capitale de cette Province.

L'Archevêché de *Tours*, en Touraine, a onze suffragans :

Les Evêchés du *Mans*, dans le Maine ; *Angers*, en Anjou ; *Rennes*, dans la haute Bretagne, à l'Orient ; *Dol*, *Saint-Malo*, *Saint-Brieu*, au Nord ; *Nantes*, au Midi ; *Tréguier*, *Saint-Paul de Leon*, dans la Basse, au Nord ; *Vannes* & *Quimper-Correnin*, au Midi.

L'Archevêché de *Bourges*, en Berry, a cinq suffragans :

Les Evêchés de *Limoges* & *Tulles*, dans le Limosin ; *Clermont* & *Saint-Flour*, en Auvergne ; & le *Puy*, dans le Velay, exempt.

L'Archevêché de *Besançon*, en Franche-Comté, a trois suffragans :

L'Evêché de *Bellay*, dans le Bugey. Ses autres suffragans, sçavoir, *Bâle* & *Lausanne*, sont dans la Suisse : le premier réside à *Porentru*, au Sud-Quest de Bâle ; le second à *Fribourg*.

L'Archevêché de *Lyon*, dans le Lyonois, a six suffragans ;

550 GEOGRAPHIE ECCLÉSIAST.

Les Evêchés de *Mâcon*, *Châlons*, sur Saone, *Aulun*, *Dijon*, en Bourgogne; *Saint-Claude*, en Franche-Comté, & *Langres*, en Champagne.

L'Archevêché de *Vienne*, en Dauphiné, a quatre suffragans :

Les Evêchés de *Grenoble*, *Valence*, *Die*, dans le Dauphiné; *Viviers*, dans le Vivarais: il a encore deux suffragans hors du Royaume, ce sont *Généve*, résidant à *Annecy*, & *Saint-Jean de Maurienne*, en Savoie.

L'Archevêché d'*Embrun*, en Dauphiné, a cinq suffragans :

Les Evêchés de *Digne*, *Senex*, *Glandève*, résidant à *Entrevaux*, *Grasse*, *Vence*, en Provence; & hors du Royaume, *Nice*, dans le Piémont, entre la Provence & la République de Gènes.

L'Archevêché d'*Arlés*, en Provence, a quatre suffragans :

Les Evêchés de *Marseille* & *Toulon*, en Provence; *Orange*, dans la Principauté de ce nom; & *Saint-Paul trois Châteaux*, en Dauphiné.

L'Archevêché d'*Aix*, en Provence, a cinq suffragans :

Les Evêchés d'*Apt*, *Sisteron*, *Riez*, *Fréjus*, en Provence, & *Gap*, en Dauphiné.

L'Archevêché de *Narbonne*, en Languedoc, a onze suffragans :

Les Evêchés de *Carcassone*, *Aleth*, *Agde*, *Beziers*, *Saint-Pons*, *Lodève*, *Montpellier*, *Nismes*, *Aleth*, *Ufez*, en Languedoc, & *Perpignan*, dans le Roussillon.

L'Archevêché d'*Alby*, en Languedoc, a cinq suffragans :

Les Evêchés de *Cahors*, dans le Quercy; *Rhodés*, *Vabres*, dans le Rouergue; *Mende*, dans le Gévaudan; & *Castres*, en Languedoc.

L'Archevêché de *Toulouse*, en Languedoc, a sept suffragans :

ARCH. ET EV. DE FRANCE. 551

Les Evêchés de *Lavaur*, *Saint-Papoul*, *Rieux*, *Mirepoix*, dans le Languedoc; *Pamiers*, dans le pays de Foix; *Lombes*, en Gascogne; & *Montauban*, dans le Quercy.

L'Archevêché d'*Auch*, en Guyenne, a dix suffragans :

Les Evêchés de *Leitoure*, *Bazas*, *Aire*, *Dax*, *Bayonne*, *Tarbes*, *Cominge*, résidant à *Saint-Bernard*; & *Couferans*, à *Saint-Lizier*, en Gascogne; *Lescar* & *Oleron*, dans le Bearn.

L'Archevêché de *Bordeaux*, en Guyenne, a neuf suffragans :

Les Evêchés de *la Rochelle*, dans le pays d'*Aunis*; *Poitiers* & *Luçon*, dans le *Poitou*; *Saintes*, en *Saintonge*; *Angoulême*, en *Angoumois*; *Périgueux* & *Sarlat*, en *Périgord*; *Agen*, en *Guyenne*, & *Condom*, en *Gascogne*.

Le Comtat *Venaissin* étant enclavé dans la France, nous joindrons ici *Avignon*, qui en est la Métropole.

Les Evêchés de *Cavaillon*, *Carpentras*, & *Vaison*, sont ses suffragans.

Outre les deux Evêchés de *Savoie* suffragans de *Vienne*, il y a encore dans ce Duché un Archevêché, sçavoir, *Monstier en Tarentaise*, que l'on ne peut rapporter à aucun Pays plus naturellement qu'à la France; comme étant autrefois de la Gaule. Cet Archevêché a deux suffragans; *Sion*, dans le *Valais*, & *Aoste*, dans le *Piémont*.

Il y a en France quatre Evêchés qui dépendent de deux Métropoles aujourd'hui d'*Allemagne*. Ce sont, *Strasbourg*, en *Alsace*, qui est suffragant de *Mayence*, & les trois Evêchés de *Lorraine*, *Metz*, *Toul* & *Verdun*, qui sont suffragans de *Trèves*.

Il faut observer que les *Annates* ont lieu en France comme en *Espagne*, non-seulement à l'égard des Archevêchés & Evêchés, mais encore à l'égard des Abbayes.

Le Roi, suivant le Concordat fait en 1561. entre le Pape Léon X. & le Roi François I. nommé aux Archevêchés, Evêchés & Abbayes vacantes : il a aussi le droit de Régale ; c'est-à-dire, le droit de percevoir les fruits des Evêchés & Abbayes vacantes, & de nommer aux Bénéfices qui en dépendent, excepté les Cures, jusqu'à ce que ces Evêchés & Abbayes soient remplies.

*S. II. Archevêchés & Evêchés d'Allemagne.*

L'Allemagne, qui portoit autrefois le nom de *Germanie*, n'a été connue des Romains, dans les quatre premiers siècles, que le long du Danubé & du Rhin. Ce fut vers ces endroits que la Foi fut prêchée. Ses Provinces, marquées dans les Notices anciennes, étoient comprises ou entre les Provinces des Gaules, comme les deux Germaniques ; savoir, la première, où étoit la Métropole de Mayence, & la seconde où étoit celle de Cologne ; ou entre celles d'Italie, comme les deux Rhétries, première & seconde ; ou enfin entre celles de l'Illyrie occidentale, dans laquelle les deux Noriques étoient renfermées. Les ravages d'Attila & des autres Barbares y ruinerent presque tout dans le cinquième & le sixième siècle. Saint Boniface & plusieurs autres Missionnaires de France & d'Angleterre, y rétablirent la Religion dans le huitième, étant soutenus de la protection de Charlemagne qui y mit les premiers fondemens de l'Empire d'Occident.

Le calme ayant succédé aux troubles qu'avoient excité les brouilleries entre les Papes & les Empereurs, à l'occasion de l'élection des Papes & du droit d'investiture, les hérésies de Luther & de Calvin l'ont troublée de nouveau.

Il y a sept Métropoles ou Archevêchés en Allemagne, sans compter deux au Nord ; *Brême & Magdebourg*, qui ont été sécularisées par la Paix de

ARCH. ET EV. D'ALLEMAGNE. 553

de Munster, aussi-bien que les Evêchés qui en dépendoient. Ainsi nous nous bornerons aux Métropoles qui subsistent; ce sont Cologne, Trèves, Mayence, Saltzbourg & Vienne en Allemagne, Prague en Bohême, Malines dans les Pays-Bas.

1. L'Archevêché de Cologne, a trois suffragans:

Les Evêchés de Munster, Osnabruck, & Liège sur la Meuse, dans le Cercle de Westphalie.

2. L'Archevêché de Trèves a trois suffragans; qui sont en Lorraine, Province de France, & dont nous avons déjà parlé.

Cet Archevêché, qui étoit autrefois renfermé dans la Gaule, & formoit une Province appelée *premiere Belgique*, appartient maintenant à l'Allemagne.

3. L'Archevêché de Mayence a dix suffragans:

Cinq Evêchés sur le Rhin, en remontant vers sa source: ce sont, Worms, Spire, Strasbourg, en Alsace, Province de France; Constance, en Souabe au Nord de la Suisse; Coire dans le Pays des Grisons: les cinq autres sont, Hildesheim, en Basse Saxe, & Paderborn, en Westphalie, Vitzbourg & Bamberg, en Franconie sur le Mein; (ce dernier est exempt) Aischet, au Sud-Est de la Franconie, Ausbourg, sur les confins de Souabe & de Baviere.

4. L'Archevêché de Saltzbourg, en Baviere, au Sud-Est, a sept suffragans.

Les Evêchés de Freisingen, au milieu de la Baviere, & de Ratisbonne, au Nord sur le Danube; Chiemsée, à l'Occident de Saltzbourg; Brixen, à l'Orient du Tirol; Gurck & Lavamind, ou Saint-André, dans la Carinthie; Seckaw, dans la haute Stirie, Passaw, sur le Danube, ci-devant suffragant de Saltzbourg, dépend immédiatement du Saint Siége depuis 1728.

5. L'Archevêché de Vienne.

Vienne en Autriche, qui étoit autrefois suffra-

## 554 GEOGRAPHIE ECCLESIAST.

gant de Saltzbourg, a été érigé en Archevêché en 1711. Il a pour suffragant *Neustat*, en Autriche, sur les confins de la Hongrie.

6. L'Archevêché de *Prague*, en Bohême, a trois suffragans :

Les Evêchés de *Letomeritz*, *Koniginsgretz*, sur l'Elbe; *Olmütz*, Capitale de la Moravie.

*Breslaw*, dans la Silésie, ci-devant suffragant de Gnesne, en Pologne, dépend aujourd'hui immédiatement du saint Siège.

7. L'Archevêché de *Malines*.

Il est dans les Pays-Bas Catholiques, qui faisoient partie de l'ancien Cercle de Bourgogne. Il a sous lui cinq Evêchés, d'Orient en Occident, *Ruremonde*, sur la Meuse, *Anvers*, *Gand*, *Bruges* & *Ypres*.

On peut joindre l'Archevêché d'*Utrecht* à ceux d'Allemagne. Il a sous lui l'Evêché de *Harlem*. Ces deux Villes ont à présent chacune leur Prélat Catholique, toléré par les *Etats-Généraux* : celui de *Harlem* demeure à Amsterdam.

Les biens temporels de l'Archevêché d'*Utrecht*; & des cinq Evêchés, ses anciens suffragans, *ſcaivoir*, *Deventer*, *Groningue*, *Harlem*, *Lewarde* & *Middelbourg*, sont possédés par les *Etats-Généraux*, qui ont supprimé les Evêchés.

Les Prélatures d'Allemagne sont électives; & lorsque les Chanoines ne s'accordent pas, la nomination est dévolue au Pape. Il en faut néanmoins excepter celles qui sont dans les *Etats d'Autriche*, & *Breslau*, en Silésie, dont la nomination appartient au Roi de Prusse.

### §. III. Archevêchés & Evêchés de Pologne.

La Pologne est composée de trois principales parties : la Pologne propre, la Lithuanie, la Russie Noire ou Rouge.

La Pologne propre est l'ancien Domaine des

## ARCH. ET EV. DE POLOGNE. 555

Princes de cette nation. Au milieu du dixième siècle son Duc Miécislas épousa une Princesse Bohémienne qui l'attira à la Religion Chrétienne. L'Evêque de Frescati, qui fut envoyé Légat en ce Pays, baptisa ce Duc, érigea la Métropole de Gnesne, & lui donna sept suffragans.

La Russie Noire ou Rouge appartenoit aux Princes Russes qui portèrent leur Souveraineté en Moscovie; mais elle fut incorporée à la Pologne vers le milieu du quatorzième siècle.

La Province du Rit Latin que Louis Roi de Hongrie & de Pologne y fit ériger vers la fin de ce même siècle, subsiste maintenant à Léopol.

Quant à la Lithuanie, Jagellon qui en étoit Duc, ayant été élu Roi de Pologne en 1386, embrassa la Religion Chrétienne, & fit ériger quelques Evêchés Catholiques.

Il y a aujourd'hui deux Métropoles ou Provinces Ecclésiastiques en ce Royaume: *Gnesne*, qui est la plus considérable, & *Léopol* ou *Luvou*; l'hérésie des Luthériens, & les conquêtes des Suédois & ensuite des Russiens ayant enlevé celle de *Riga*, en Livonie.

L'Archevêque de Gnesne est Primat, & Régent du Royaume après la mort du Roi, & convoque la Diète pour l'élection.

Les Evêques y sont fort riches & fort puissans: ils ont les premières places dans le Sénat; mais ils se reposent souvent des fonctions spirituelles sur des Evêques *in partibus*.

Le Roi nomme aux Prélatures; les Chanoines y sont très-bonnes: & il faut faire preuve de Noblesse en beaucoup de Cathédrales. Le Clergé régulier est fort nombreux & très-riche en Pologne. Les Bénédictins & les Religieux de l'ordre de Cîteaux y ont plusieurs Abbayes considérables. Il y a cinq sortes de Chanoines ré-



## 556 GEOGRAPHIE ECCLESIAST.

guliers. Les Jésuites y possèdent plus de quaranté Colléges, & un grand nombre d'autres Maisons. Les Dominicains y ont au moins cent cinquante Couvens, & il y a autant de Monasteres de Franciscains & de Capucins. Les Augustins, les Carmes & les Chartreux possèdent aussi plusieurs Maisons dans ce Royaume.

Le Calvinisme & le Luthéranisme se sont introduits en Pologne. Il y avoit autrefois beaucoup de Sociniens; mais depuis l'an 1658. qu'ils en furent chassés, ils sont en petit nombre, & se tiennent cachés. Il s'y trouve aussi un grand nombre de Juifs, qui payent un gros tribut au Roi; ce qui fait qu'on les y souffre.

Les Grecs, Schismatiques autrefois, mais aujourd'hui réunis à l'Eglise Romaine, y ont plusieurs Evêques, & les Arméniens Catholiques un Archevêque à Léopol.

1. L'Archevêché de *Gnesne* n'a aujourd'hui que neuf suffragans :

Les Evêchés de *Cracovie*, Protothrône, en Pologne, sur la Vistule; *Posna*, sur la Varte; *Ploczko*, sur la Vistule; *Inowladislaw* ou *Wladislaw* & *Culm*, sur la même Riviere; *Warmie*, dont l'Evêque réside à Heilsberg dans la Prusse Polonoise, exempt; *Luck*, Capitale de la Volhinie; *Wilna*, dans le Duché de Lithuanie; *Samogitie*, dont l'Evêque réside à Midnick en Samogitie.

2. L'Archevêché de *Léopol* a trois suffragans :

Les Evêques de *Chelm*, au Nord de Léopol; *Premislie*, à l'Occident de Léopol; *Kaminiec*, en Podolie, au Midi.

*Handwritten signature or mark*

ARTICLE III.

*Archevêchés & Evêchés situés dans la partie orientale de l'Europe.*

**C**Es Archevêchés & Evêchés sont ceux de Hongrie, de Dalmatie, & des Isles voisines. Ils s'étendent en grande partie dans ce que les Romains appelloient *Illyricum*, ou *Illyrie Occidentale*. Ces Peuples donnerent anciennement ce nom à toute cette étendue de Pays qui est entre les Alpes & le Golphe de Venise au Sud, & le Danube au Nord & à l'Est: ils le divisoient en six Provinces, deux Noriques, deux Pannonies, la Savie & la Dalmatie. Les Huns, les Slaves & autres Barbares y mirent tout à feu & à sang aux cinquième & sixième siècles, & ils y établirent plusieurs Royaumes ou Principautés, aussi-bien que dans les Pays voisins: les deux plus considérables furent les Royaumes de Hongrie & de Dalmatie.

La Hongrie est située des deux côtés du Danube: c'est une partie de l'ancienne Pannonie & de l'ancienne Dacie.

Le premier Prince Chrétien de ce Pays fut Geisa converti par Saint Adalbert au dixième siècle. Son fils Saint Etienne, premier Roi de Hongrie, y fit fleurir la Religion, & y établit deux Métropoles, *Gran* & *Colocz*, avec la plupart des Evêchés qui subsistent encore.

Les Turcs, après la mort du Roi Louis, en 1526. s'emparèrent de la plus grande partie de ce Royaume; mais la Maison d'Autriche l'a reprise sur eux.

Les Archevêchés & Evêchés y sont encore les mêmes qu'ils étoient avant l'invasion des Turcs;

## 558 GEOGRAPHIE ECCLESIAST.

mais ils sont beaucoup moins riches. Les désordres de la guerre ont introduit un grand relâchement dans le Clergé. Il y a dans ce Royaume beaucoup de Protestans, Calvinistes, Soci-niens & autres Sectaires.

La Dalmatie est située le long de la Mer Adriatique ou Golphe de Venise. Le Christianisme s'y maintint en vigueur jusqu'au sixième ou septième siècle. Les Sclavons, peuples originaires de Russie, s'en étant emparé, y établirent diverses Principautés. Saint Méthode & saint Cyrille, vers le tems du Pape Jean VIII. au milieu du neuvième siècle, travaillèrent à leur conversion : ils obtinrent même du Pape le pouvoir de faire l'Office en Sclavon. Ce Pays eut dans le dixième & le onzième siècles des Rois Catholiques qui partagèrent la Province de *Spalato* où on avoit transféré le siège de la Métropole qui étoit auparavant à *Salone*, en trois Métropoles ; sçavoir, *Zara*, *Daguse* ; & *Anivari* ; ce qui subsiste encore à présent.

Les Vénitiens enleverent au douzième siècle ce qui étoit à leur bienfiance dans la Dalmatie. Les Rois de Hongrie s'en assujétirent une partie. Les Turcs survinrent ensuite, & s'emparèrent du reste, aussi-bien que de plusieurs Pays voisins.

La Province de *Zara* est aux Vénitiens ; celle de *Spalato* est en partie à eux, & en partie à la Maison d'Autriche & aux Turcs.

Le Pape nomme aux Prélatures dépendantes de Venise, où il y a quelques Chrétiens du Rit Grec.

La petite République de *Raguse* se mit de bonne heure sous la protection du Turc, & conserva ainsi sa Religion & sa liberté. L'Archevêché est d'un assez bon revenu : les Evêchés sont petits, & à la nomination du Pape.

L'Albanie qui confine à la Dalmatie, au Sud-Est, étoit autrefois de la Province de Durazzo, qui est du Rit Grec; ce qui fait que la plupart des peuples en sont encore.

Le commerce que les Rois de Dalmatie & les autres Princes d'Albanie eurent avec Rome, fit ériger la Province d'Antivari. Elle a encore aujourd'hui des Prélats nommés par le Pape, & quelques peuples du Rit Latin; mais c'est peu de chose. Tout ce Pays appartient aux Turcs.

Comme les Vénitiens ont des Prélatures dans les Provinces de Corfou & de Naxie, nous en parlerons ici, quoiqu'elles soient dans l'étendue du Patriarchat de Constantinople, parcequ'elles ont des Evêques Latins pour les Vénitiens qui y demeurent, & que ces Prélats reconnoissent le Patriarche de Venise pour leur Métropolitain.

L'Isle de *Corfou* est au Sud-Ouest de l'Albanie, & appartient aux Vénitiens, à qui les Rois de Hongrie la cédèrent vers la fin du quinziesme siècle.

Le Pape nomme aux Evêchés de cette Isle, qui ne sont que pour les Vénitiens qui vont s'établir dans cette Isle. Tous les originaires sont du Rit Grec: ainsi il y a des Evêques des deux Communions, les uns pour les Grecs & les autres pour les Latins.

Les Vénitiens avoient établi des Evêques dans l'Isle de *Naxie*, & dans les autres Isles qu'ils possédoient autrefois dans l'Archipel. Ces Evêchés subsistent encore à présent, & sont à la nomination du Pape. Les Chrétiens qui leur sont soumis sont en petit nombre, les originaires étant de la Communion Grecque.

Comme tous ces Evêques sont sous la puissance de plusieurs maîtres; & qu'ils sont mêlés ensemble, il faut faire attention aux marques suivantes.

560 GEOGRAPHIE ECCLESIAST.

v. marque les Archevêchés & Evêchés qui sont aux Vénitiens.

a. marque ceux qui sont à la Reine de Hongrie.

z. marque ceux qui sont sous le Turc.

L'Illyrie occidentale comprenoit anciennement les Métropoles de *Lorc*, dans la Province de la Norique, & dont le siège a été transféré à Saltzbourg en Baviere; de *Sirmium*, dans celle de Pannonie; & de *Salone*, dans celle de Dalmatie.

Elle comprend à présent dans les Etats de la basse Hongrie, les Archevêchés de *Gran a*, Primat de Hongrie, qui a six suffragans; *Vaccie* ou *Weitzen a*, *Agria a* & *Nirria a*, dans la haute Hongrie, *Raab a*, *Vesprin a*, *Cinq-Eglises a*, dans la basse.

Dans la haute Hongrie, *Colock a*: ses suffragans sont au nombre de sept, *Zagrab a*, *Szerem* ou *Sirmich a*, dans l'Esclavonie; *Jaicza z*, dans la Bosnie; *Chonad a*, *Varadin a*, dans la haute Hongrie; *Bacou z*, dans la Moldavie.

*Zara v* dans la Dalmatie, a sous lui les Evêchés des Isles d'*Arbo v*, de *Veglia v*, & d'*Osero v*, dans la Mer Adriatique.

*Spalato v*, en Dalmatie: ses neuf suffragans sont, *Trau v*, *Sebenico v*, *Scardona v*, *Nona v*, *Segna a*, *Mofdruc a*, en Croatie; *Marasca z*, *Lezina a*, Isle dans le Golphe de Venise, *Tine z*, en Bosnie (*a*).

(a) Dom Vaissète nous reproche de faire de *Tine* tantôt une Isle de l'Archipel, tantôt une Ville de Bosnie; mais ce reproche est très-mal-fondé, *Tine*, Ville de Bosnie, étant très-différente de *Tine* Isle de l'Archipel. Au reste nous les distinguons d'après la Martiniere & l'Abbé de Cormanville; & ce qui est singulier, Dom Vaissète lui-même, Tom. I. de sa Géographie, p. 308. de l'Edition in-4°, les distingue comme nous.

ARCH. ET EV. D'ILLYRIE. 561

*Raguse*, en Dalmatie. Cet Archevêché a sous lui cinq Evêchés : *Trebigno* *t*, *Stagno* *t*, *Narenza* *t*, *Curjola* *v*, *Risano* *v*, dont l'Evêque réside à *Castelnovo*.

*Antivari* *t*, dans la Dalmatie. Il a sous lui six Evêchés : *Scutari* *t*, *Polati* *t*, *Drivasto* *t*, *Dolcigno* *t*, *Cataro* *v*, au Sud-Est de *Raguse*; *Budoa* *v*, au Nord-Ouest d'*Antivari*.

Outre ces Evêques Latins, il y en a encore plusieurs sous la domination du Grand-Seigneur en Bulgarie; ce sont l'Archevêque de *Sophie*, avec l'Evêque de *Nicopoli* son suffragant; l'Archevêque d'*Uscopia*, au Sud-Ouest; ci-devant Archevêque d'*Ocrida* ou *Ocri*, sur les confins de l'Albanie, &c.

L'Archevêché de *Corfou* *v*, dans l'Isle de même nom, située dans la Mer de Grèce, à l'entrée du Golphe de Venise. Il n'a de suffragans que l'Evêché de *Zanie* *v*, auquel celui de *Cephallonie* est uni : ce sont deux Isles au Sud-Est de *Corfou*.

L'Archevêché de *Naxie* *t*, Isle au milieu de l'Archipel. Ses suffragans sont, *Andro*, *Tine*, *Milo*, *Skio*, *Scio* & *Santorin*, Isles de l'Archipel, qui appartiennent aux Turcs, excepté *Tine*, qui est aux Vénitiens.

Il faut remarquer que dans toutes ces Isles il y a des Evêques du Rit Latin & du Rit Grec : les uns reconnoissent le Patriarche de Venise, & les autres celui de Constantinople.



## ARTICLE IV.

*Archevêchés & Evêchés du Nord de l'Europe.*

**C**Es Archevêchés & Evêchés sont ceux des Isles Britanniques, du Danemarck, de la Norwége & de la Suède. Ils ont été enlevés à l'Eglise par l'hérésie & le schisme de Luther & de Calvin, dans le seizième siècle; cependant il y a encore des Evêques Catholiques dans quelques-uns de ces Pays; il y a dans les autres des Fidèles unis à l'Eglise Romaine.

*S. I. Archevêchés & Evêchés des Isles Britanniques.*

Ces Isles sont l'Angleterre & l'Ecosse, qui forment ce qu'on appelle l'Isle de la Grande-Bretagne, & l'Irlande, autre Isle à l'Occident de la précédente.

Les Romains connoissoient l'Angleterre sous le nom de Bretagne: ils en firent la conquête peu après la naissance de J. C. & ils la partagerent en cinq Provinces, comme on le verra ci-après.

Tertullien assure que la Foi y avoit été prêchée dès le troisième siècle.

Les Angles & les Saxons, peuples Païens d'Allemagne, s'en rendirent maîtres au cinquième siècle, & y établirent plusieurs petits Etats qui furent réunis au commencement du neuvième siècle. Dès la fin du sixième, S. Gregoire le Grand y envoya le Moine Augustin, comme dans un Pays où il n'y avoit plus de Religion. Le peu de Chrétiens qu'il y trouva, étoient adonnés à des coutumes fort irrégulières. Il les traita comme Schismatiques, & les excommunia; il baptisa le

ARCH. ET EV. D'ANGLETERRE. 563

Roi de Kent & une grande partie de son Peuple; & il établit deux Métropoles, Cantorbery, & Yorck, avec plusieurs Evêchés. Le Christianisme fit tant de progrès dans la suite en Angleterre, qu'on y augmenta considérablement le nombre des Evêchés; mais Henri VIII. l'an 1537. ayant rompu de communion avec le Pape, sa fille Elisabeth, après le regne fort court de Marie sa sœur qui étoit Catholique, se déclara pour le Schisme. Elle fit aussi une réformation à sa mode, tant par rapport au Dogme, ayant embrassé les hérésies de Calvin, que par rapport à la Discipline Ecclésiastique. Elle conserva néanmoins la Hiérarchie, les cérémonies, le chant & les habits sacerdotaux.

L'Ecosse n'a jamais été soumise entièrement par les Romains: elle a eu jusqu'en 1603. ses Rois particuliers. La Foi y fut prêchée dès le cinquième siècle, mais ce n'a été qu'en 1471. que Sixte IV. érigea les deux Métropoles ou Provinces de Glaskow & de Saint-André. Elles subsistent encore à présent, selon l'Abbé de Commanville, aussi-bien que les Evêchés, qui sont peu de chose, & à la nomination du Roi; mais si on en croit Dom Vaissete, il n'y a plus d'Evêque en Ecosse depuis 1690.

Le Cardinal Jean Papéron, envoyé Légat en Irlande par le Pape Eugène III. tint l'an 1152. selon M. Fleury, *Hist. Eccl. tom. 14. pag. 584.* un Concile dans le Monastere de Mellifont, où du consentement du Clergé & des Rois, Ducs, & anciens d'Irlande, il établit les quatre Archevêchés qui subsistent encore, & leur assigna leurs suffragans. Il distribua aux Archevêques quatre Palliums, qu'il avoit apportés de Rome.

Il y a à présent dans les Isles Britanniques huit Archevêchés & cinquante-cinq Evêchés; sçavoir, deux Archevêchés, & vingt-cinq Evêchés en



564 GEOGRAPHIE ECCLESIAST.

Angleterre ; deux Archevêchés , & douze Evêchés en Ecoſſe ; quatre Archevêchés , & dix huit Evêchés en Irlande. On verra dans la Deſcription ſuivante les noms de tous ces ſièges.

La Grande Bretagne comprenoit autrefois les Métropoles de *Londres* , dans la Province de la *Britannique première* ; de *Caerleon* ou *Caerlion* \* , Ville du Comté de Monmouth , dans la *Britannique ſeconde* ; & d'*Yorck* , dans les Provinces de la *Maxime Céſarienne* , de la *Flavie Céſarienne* , & de la *Valentienne*.

Elle comprend à préſent en Angleterre les Archevêchés de *Cantorbery* & d'*Yorck*.

*Cantorbery* a vingt-un Evêques ſuffragans ; ſçavoir , ceux de *Londres* , dans le Comté de *Middleſex* ; *Wincheſter* , dans le Comté de Hant ou *Southampton* ; *Rocheſter* , dans le Comté de *Kent* ; *Ely* , dans le Comté de *Cambridge* ; *Norwich* , dans le Comté de *Norfolck* ; *Peterboroug* , dans le Comté de *Northampton* ; *Lincoln* , dans le Comté de *Lincoln* ; *Licheſield* transféré à *Coventri* , dans le Comté de *Stafford* ; *Worceſter* , *Hereford* , *Gloceſter* , *Oxford* , dans les Comtés de même nom ; *Chicheſter* , dans le Comté de *Suffex* ; *Salisbury* , dans le Comté de *Wilh* ; *Exceſter* , dans le Comté de *Devon* ; *Welf* , réſide à *Bath* , dans le Comté de *Sommerſet* ; *Briſtoll* , dans le Comté de *Gloceſter* ; *Landaff* , dans le Comté de *Clamorgan* ; *Saint-Davids* , dans le Comté de *Pembrock* ; *Bangor* , dans le Comté de *Carnarvan* ; *Saint-Aſaph* , dans le Comté de *Flint*.

*Yorck* a quatre ſuffragans ; ſçavoir , *Durham* , *Cheſter* , dans les Comtés de même nom ; *Carlisle* , dans le *Cumberland* ; & *Man* , dont l'Evêque réſide à *Ruſhin* , Capitale de l'Île de *Man*.

En Ecoſſe , il y a deux Archevêchés : *Saint-André* , & *Glaſcow*.

*Saint - André* a neuf ſuffragans ; ſçavoir , dan

ARGH. ET EV. D'ANGLETERRE. 565

L'Ecosse méridionale où il est situé, *Edimbourg*, dans la Province de *Lothian*, érigé en Evêché Protestant par Charles I. en 1633. *Dumblain*, dans la Province de *Mentheith*; & dans l'Ecosse septentrionale, *Dunkeld*, dans la Province de *Perth*; *Brechin*, dans la Province d'*Angus*; *Alberdon*, dans celle de *Marr*; *Murray*, dont l'Evêque réside à *Elgin*, dans celle de *Murray*; *Ross*, résidant à *Chanrie*, dans celle de *Ross*; *Cainess*, résidant à *Dornoch*; dans le *Southerland*; & les *Isles Orcades*, dont l'Evêque réside à *Kirkal*, Capitale de l'Isle de *Mainland*.

L'Archevêché de *Glasgow*, dans la Province de *Clysdail*, qui est de l'Ecosse méridionale, a trois suffragans dans cette partie de l'Ecosse; sçavoir, celui de *Wüern*, dans la Province de *Galloway*; de *Lismore* \*, dans celle d'*Argile*; de *Sodore* ou *Colmkil*, ainsi appelé, parceque le Monastere de *Saint Colomban* étoit dans cette Isle, qui est l'une des *Westernes*.

En Irlande, il y a quatre Archevêchés, autant que de Provinces.

Dans l'*Ultonie*, l'Archevêché d'*Armagh*, qui a six suffragans; sçavoir, de *Meath*, dont l'Evêque réside à *Ardrac*, Bourg de la Province de *East-Meath*; *Downe* & *Londonderry*, dans les Comtés de ce nom; *Rapho*, dans le Comté de *Tyrconnel*; *Kloger*, à l'Occident d'*Armagh*; & *Ardagh* (a), dans le Comté de *Longfort*.

Dans la *Lagénie*, l'Archevêché de *Dublin*; qui a trois suffragans, sçavoir, *Kildare*, au Nord;

(a) Selon la *Martiniere*, *Meath* a été supprimé par les Protestans; *Dromore* & *Connor*, qui avoient été unis à *Downe* font deux Evêchés distingués, *Rapho* a été supprimé; au lieu de *Ardagh*, il met *Kilmore*, qui lui étoit uni, & il admet un sixième Evêché sous *Armagh*; sçavoir, *Dundalk*, dans le Comté de *Louth*, dont M. de *Commanville* ne parle pas.

## 566 GEOGRAPHIE ECCLESIAST.

*Fernes*, au Sud-Est; & *Kilkenni*, au Sud-Ouest.

Dans la Connacie, l'Archevêché de *Toam*, qui a quatre suffragans; *Clonefort*, dans le Comté de Galloway; *Elphen* dans celui de Roscommon; *Achonry*, dans celui de Letrim; *Kilsenor* \* (a), dans le Comté de Clare.

Dans la Momonie, l'Archevêché de *Cassel* ou *Cashel*, qui a cinq suffragans; scavoir, *Limmeric* & *Killalou*, sur le Shannon; *Ardart*, à l'Occident; *Corcke* & *Waterford* (b), au Midi.

Il faut observer qu'en Irlande, outre les Evêques Anglicans, il y a dans les mêmes Villes des Evêques Catholiques, qui exercent leur juridiction sur les fidèles de leur Communion. Ils n'ont pas les revenus de leurs Evêchés, ce sont les Anglicans qui en jouissent; & les Evêques Catholiques sont fort gênés dans l'exercice de leur ministère. En Ecosse, les Evêques même Anglicans n'y sont que tolérés: la Secte Calviniste Presbytérienne y est dominante. Les Catholiques y ont aussi des Evêques, de même qu'en Angleterre, mais en très-petit nombre. Ces Evêques n'ont pas de siège: ce sont proprement des Vicaires Apostoliques, ordonnés Evêques pour les Missions d'Angleterre & d'Ecosse.

### §. II. Archevêchés & Evêchés de Danemarck & de Norwége.

La Foi Catholique fut prêchée dans le Danemarck par *Ebbon*, Archevêque de Reims, & par *Saint Anschaire*, Archevêque de Hambourg, au neuvième siècle. Au milieu du siècle suivant, le

(a) La-Martiniere met sous *Toam*, outre *Clonefort*; *Athlone*, *Killalou*, *Galloway*, *Killala*.

(b) Le même Auteur, au lieu de *Killalou* qu'il place sous *Toam*, met *Emly* sous *Cashel*. Nous croyons devoir nous en tenir à M. de Commanville, qui a fait un Ouvrage qui ne traite que des Archevêchés & Evêchés.

ARCH. ET EV. DE DANEMARCK. 567

ils du Roi Harablatand y fut tenu sur les Fonts baptismaux par l'Empereur Otton. On y érigea ensuite plusieurs Evéchés, dont le Roi Eric com-  
 posa, vers le commencement du onzième siècle, une Province Ecclésiastique, en faisant ériger en Archevêché *Lunden*, dans le *Schonen*, qui a appartenu long-tems au Danemarck, & qui est aujourd'hui à la Suède. Cette Métropole avoit sous elle sept Evéchés: *Roschild*, dans l'Isle de *See-land*; *Odensée*, dans l'Isle de *Fionie*; *Arrhusen* & *Albourg*, *Vibourg* & *Ripen*, dans le Nord-*Jutland*; & *Sleswick*, dans le Sud-*Jutland*. L'Archevêque de *Lunden* étoit Primat du Royaume; il avoit droit de présider à l'élection du Roi & de le sacrer; mais vers l'an 1550. *Christiern III.* fils du Roi *Frédéric*, dit le *Pacifique*, qui avoit introduit le Luthéranisme dans cet Etat; supprima les Archevêchés & Evéchés, s'empara de leurs biens, & y mit à la place des *Surveillans* Luthériens. Ils sont nommés par le Roi, qui choisit ordinairement des gens de Lettres. Ces *surveillans* n'ont que le troisième rang dans l'Etat, au lieu que les Evêques y avoient le premier rang. Depuis ce tems-là le Roi de Suède s'étant emparé de *Lunden* & de la Province de *Schonen*; *Frédéric III.* en 1660. érigea *Copenhagen* en Archevêché, & lui soumit tous les *Surveillans* Luthériens.

Quant à la *Norwége*, après avoir eu long-tems ses Rois particuliers, elle fut unie au Danemarck par le mariage de *Marguerite* Reine de Danemarck, avec *Aquin* Roi de *Norwége* en 1359.

Ce fut aussi *S. Anschaire* qui y prêcha l'Evangile. On érigea *Dronthem* en Métropole vers le milieu du douzième siècle, & on lui donna pour suffragans six Evéchés qui subsistoient déjà depuis long-tems; 3. en *Norwége*, sçavoir, *Berghen*, à l'occident; *Anslo* ou *Christiana*, au Sud; *Sjavanger*,

568 GEOGRAPHIE ECCLESIAST.

au Midi de Berghen ; en Islande, *Skalhot & Holar* ; & un dans le Groenland, dont l'Evêque résidoit à *Beatsford*.

Les Notices du douzième siècle font mention de ces Evêchés : à l'égard de ceux d'Islande, c'est le Roi Olaius qui les fit ériger vers la fin du dixième siècle par l'Archevêque de Brême, Ville dans le Cercle de la basse Saxo en Allemagne. Ce Prélat étoit autrefois Métropolitain de toutes les Eglises du Nord, avant l'érection des Métropoles de Dronthem pour la Norwége, de Lunden pour le Danemarck, & d'Upsal pour la Suède.

Il y a quelques Catholiques en Danemarck, en Norwége & en Islande : on les y souffre, parcequ'ils contribuent à faire fleurir le commerce.

S. III. *Archevêchés & Evêchés de Suède.*

S. Anschaire prêcha l'Evangile à ce Royaume ; de même qu'au Danemarck. Le Pape Alexandre III. érigea Upsal en Archevêché au douzième siècle, fit son Archevêque Primat du Royaume, & lui donna le droit de sacrer les Rois de Suède. Les Evêques y tenoient le premier rang, & étoient très-riches & très-puissans ; mais depuis que les Suédois, ennuyés de se voir gouvernés par les Danois, ce qui avoit commencé sous Marguerite, Reine de Dannemarck & de Norwége, se furent révoltés sous la conduite de Gustave Ericson, qui s'étant tiré de prison adroitement, se fit couronner Roi l'an 1523. la Religion Catholique y a été éteinte par l'avarice de ce même Gustave, qui voulant s'emparer des biens de l'Eglise, introduisit les Luthériens dans ce Royaume ; de sorte que l'Archevêque & les Evêques furent obligés de se retirer en différens Etats. Il n'y a aujourd'hui en Suède qu'un petit

ARCH. ET EV. DE SUEDE. 569

nombre de Catholiques qu'on tolere à cause du commerce.

La Métropole d'*Upsal* avoit sous elle sept Evêchés : *Vesteras* ou *Arosen* \*, *Strengnes* \*, & *Lincoping*, sur la Côte orientale & près de la Mer Baltique ; *Wexio*, dans la Gothie, au Sud-Est ; *Scara* au Nord-Ouest ; *Abo*, dans la Finlande ; & *Vibourg*, dans la Carélie, près du Lac *Ladoga*. Ce dernier Evêché ne subsiste plus, depuis que les Russiens se sont emparé de cette Ville, vers l'an 1700. mais *Lunden*, dans le *Schonen*, qui étoit autrefois Archevêché dépendant de *Danemarck*, comme nous l'avons dit, a un Evêque Luthérien, ou Surveillant, qui dépend aujourd'hui de l'Archevêque d'*Upsal*.

CHAPITRE II.

*Des Archevêchés & Evêchés de l'Eglise Latine en Asie, & des Orientaux qui lui sont unis.*

JESUS-CHRIST a choisi cette partie de notre Continent pour y opérer les principaux Mystères de la Religion. Le Christianisme y a pris naissance, & elle avoit autrefois un très-grand nombre de Métropoles Catholiques, mais d'un autre Rit que le Latin : ce qu'il y en a maintenant du Rit Latin, se trouve dans les Colonies que les Espagnols & les Portugais ont établies dans les Indes Orientales. Les Portugais ont fait ériger dans le seizième siècle plusieurs Evêchés sous la Métropole de *Goa*, qui est la Capitale de leurs Colonies. Les Prélatures étoient d'un assez bon revenu ; mais les Hollandois en ont ruiné une grande partie depuis un siècle & demi.

L'Archevêché de *Goa* est toujours considérable ; les Evêchés ne subsistent pour la plupart

## 570 GEOGRAPHIE ECCLESIAST.

que pour l'honneur. Le Roi de Portugal y nomme.

Les Espagnols s'emparèrent vers l'an 1565. des Isles qu'ils appellent *Philippines*, du nom de Philippe II. ils y firent ériger un Archevêché & plusieurs Evêchés. Le Roi d'Espagne en a la nomination : ils ne sont plus si considérables depuis qu'une partie des Insulaires s'est révoltée.

Nous ne parlerons point ici des Evêques de *Babylone*, d'*Ispham*, &c. parceque ce ne sont proprement que des Vicaires Apostoliques.

### *Archevêché de Goa.*

L'Archevêque de Goa est Primat des Indes.

Il a quatre Evêchés sous sa dépendance ; savoir, *Cochin*, à la côte de Malabar, (il n'est plus que titulaire) ; *Méliapur* ou *Saint-Thomas*, à la côte de Coromandel ; *Malaca*, dans l'Inde au-delà du Gange ( titulaire ) ; *Macao*, dans une Isle de même nom, sur la côte de la Chine.

### *Archevêché d'Angamale, sur la Côte de Malabar.*

L'Archevêque qui avoit été établi en 1609<sup>e</sup> pour la réunion des Nestoriens de l'Inde, ou Chrétiens de Saint Thomas, résidoit à Cranganor ; mais les Hollandois s'étant emparé de cette Ville, en ont chassé ce Prélat, qui n'est plus que titulaire : il n'avoit point de suffragans.

### *Archevêché de Manille.*

Cet Archevêché est dans l'Isle de *Manille* ou *Luçon*, la principale des Philippines.

Il a trois Evêchés suffragans : ce sont, *la nouvelle Ségovie*, *Caceres de Camérina*, *Nom de Jésus*.

### *Eglise des Maronites.*

Outre les Evêchés de l'Eglise Latine, il y a

## EGLISE LATINE D'ASIE. 571

des Evêques qu'on nomme *Syriens-Maronites*, qui sont unis au saint Siége. Leur nom vient d'un Moine nommé *Maron*, que plusieurs Auteurs prétendent avoir été hérétique. Quoi qu'il en soit, les Maronites étant tombés au moins en partie dans l'hérésie des Eutychéens, en firent abjuration en 1182. entre les mains d'Aimeric, troisième Patriarche Latin d'Antioche, établi du tems des Croisades. Ils demeurent la plupart sur le Liban, chaîne de Montagnes située dans la Syrie entre Tripoli & Damas, qui a près de trente lieues de long, & autant de large. Ils sont au nombre d'environ soixante mille Habitans, & dépendent d'un Prince, Chef de la Nation des *Druses*, peuple belliqueux, & composé de près de vingt mille hommes, tous soldats.

Ce Pays est diversifié de côteaues plantés de vignes excellentes, de campagnes pleines de mûriers & d'oliviers, & de vallées fertiles en bled & en ris. Les Habitans sont extrêmement vexés par les Bachas de Damas & de Tripoli.

Le Clergé & les Fidèles du Mont Liban sont fort réguliers. Le Chef de cette Eglise est élu par les douze plus anciens Prêtres du Monastere où il réside ordinairement, & par les Prélats que l'on peut assembler. Il est confirmé par le Pape, qui peut casser son élection & en mettre un autre à sa volonté. Sous ces Prélats sont environ cent cinquante Curés & deux cens Prêtres dispersés dans les Villages. Ils portent l'habit violet, & peuvent être mariés comme les Orientaux; mais il n'en est pas de même des Evêques & du Chef de l'Eglise des Maronites, qui doivent avoir fait vœu de Religion. Il y a beaucoup de Moines, qui sont de l'Ordre de S. Antoine. Il y a aussi quelques Couvens de Religieuses, qui vivent dans une perpétuelle clôture, & une grande pauvreté. La Liturgie se fait en Syriac



572 GEOGRAPHIE ECCLESIAST.

Il n'y a jamais, selon M. de Commanville, qu'un Prêtre qui célèbre par jour dans chaque Eglise; les autres lui servent d'assistans, consacrent avec lui, & communient sous les deux espèces, aussi bien que le peuple; mais on tient du Procureur Général de l'Ordre de S. Antoine, que plusieurs de ces usages ne subsistent plus actuellement. Ils se servoient autrefois pour le Service Divin de leurs habits ordinaires; mais depuis quelque tems ils ont adopté l'usage des Chasubles & des Châpes, & même de la Crosse & de la Mitre pour les Evêques.

*Canobin* \*, Monastere du Mont Liban est la résidence du Chef de cette Eglise, qui prend le titre de Patriarche d'Antioche, quand celui d'Antioche est Schismatique. Il ne porte pas ce titre aujourd'hui, parcequ'il y a un Patriarche Grec d'Antioche, qui est réuni à l'Eglise Romaine. Le Monastere de Canobin est de l'Ordre de S. Antoine. Le Chef de l'Eglise des Maronites a sous lui sept Archevêques & deux Evêques.

Les Archevêques sont ceux de *Hédem*, *Mar-Antown*, *Saint-Serge*, *Saint-Elisée*; Monastere du Mont Liban; *Tripoli*, Ville de Syrie; *Damas*, Ville de Phénicie; *Barut*, Ville de Phénicie, dont le Prélat réside à *Kesroan*, Monastere de l'Anti-Liban.

Les Evêques sous le Patriarche des Maronites, sont ceux de *Chypre* qui résidoit à *Nicosie*, & de *Jérusalem*.

*Arméniens Catholiques.*

Il y a en Syrie & en Palestine beaucoup d'Arméniens unis au saint Siège, quoique sous la domination des Turcs. Ils ont aussi en Perse, ou dans l'Arménie Persane, un Archevêque uni à l'Eglise Romaine. Ce fut un Dominicain nommé *Barthelemi le Petit* qui, au quatorzième siècle,

## EGLISE LATINE D'ASIE. 573

tira une partie des Arméniens du schisme & de l'hérésie des Eutychéens. De plusieurs Evêchés qui furent érigés pour ces Arméniens, il n'y a plus que l'Archevêché de *Nachevan* ou *Naxivan*, dans l'Arménie Persane, qui subsiste; mais cette Ville ayant été ruinée, l'Archevêque avoit établi sa résidence à *Abrener*, qui en est assez proche: mais il a été obligé de se retirer dans la Turquie d'Asie, à cause des troubles survenus en Perse depuis la mort de *Thamas-Koulican*. Il y a dans ce Bourg sept à huit mille Arméniens très-attachés au saint Siège, auxquels il faut joindre ceux qui sont répandus en Pologne & en Moscovie, dont l'Archevêque réside à *Léopol*, Capitale de la Russie Polonoise. Leur Liturgie se fait en ancien Arménien.

### *Chaldéens ou Nestoriens.*

Il s'est fait en différens tems plusieurs réunions, soit particulières, soit générales, des Nestoriens, ou Chaldéens; mais ces réunions ne subsistent plus, excepté celle qui se fit vers 1680. L'Archevêque de *Diarbekir* s'étant alors réuni par les soins des Missionnaires, fut élu Patriarche & confirmé par *Innocent XI*. Il s'appelloit *Joseph*, & ses successeurs jusqu'aujourd'hui ont porté le même nom. La résidence de ce Patriarche est à *Diarbekir* ou *Caramid*, dans le *Diarbek*. Ceux qui lui sont soumis abhorrent le nom de Nestoriens, & s'appellent simplement *Chaldéens*.

### *Syriens, ci-devant Jacobites.*

Vers l'an 1646. un grand nombre de Syriens Jacobites, c'est-à-dire, Eutychéens, abandonnèrent leurs erreurs par les soins des Peres Capucins, & se réunirent à l'Eglise Romaine. Le principal fut l'Archevêque d'*Alep*, qui devint le chef

## §74 GEOGRAPHIE ECCLESIAST.

de ces nouveaux Catholiques de Syrie. Il a été confirmé par le saint Siège, & est regardé comme Patriarche Catholique d'Antioche. Celui qui occupe aujourd'hui cette place, est un élève du Collège de la Propagande de Rome. Il a été obligé par les Turcs de sortir d'Alep; & il réside maintenant à *Dair-el-Kamar*, Capitale des Druses: Tous les Catholiques de Syrie & de la Terre-Sainte, aussi-bien que les Maronites, dépendent de lui.

---

### CHAPITRE III.

#### *Des Evêchés de l'Eglise Latine en Afrique*

CETTE partie du monde étoit autrefois remplie d'Evêchés sur la Côte septentrionale, c'est-à-dire, dans l'Egypte, & dans ce qu'on appelle aujourd'hui la Barbarie, dont la plus grande partie étoit de l'Empire d'Occident, & du Patriarchat Romain: il n'y avoit que le pays de Cyrène ou de Barca qui fût avec l'Egypte & ensuite l'Abyssinie, du Patriarchat Grec d'Alexandrie. La Religion Catholique a été autrefois très-florissante en Barbarie; mais premièrement les Vandales qui étoient Ariens, & ensuite les Sarasins ou Arabes qui étoient Mahométans; ont détruit, aux cinquième & septième siècles, la vraie Religion en ce pays; de sorte que maintenant il ne se trouve plus en Afrique d'Evêchés Catholiques, que ceux que les Portugais & les Espagnols y ont fait ériger dans leurs Colonies au quinzième siècle.

1. Sous la Métropole de Lisbonne en Portugal; il y a six Evêchés; sçavoir, *Fonchal*, dans l'Isle Madère; *Ribeira*, dans l'Isle de Saint Jacques;

## ÉGLISE LATINE D'AFRIQUE. 575

l'une de celles du Cap Verd ; *San-Thomé*, ou *Saint-Thomas*, Ile sous la Ligne ; *Loanda*, sur la côte d'Angola ; *San-Salvador*, Capitale du Congo ; *Angra*, dans l'Ile Tercere, qui est une des Açores, Isles au Nord-Ouest de Madère & des Canaries, & que la plupart des Géographes rapportent à l'Amérique.

*Ceuta*, dans le Royaume de Fez en Barbarie ; près du détroit de Gibraltar, étoit encore un Evêché dépendant de Lisbonne ; mais depuis que les Portugais ont entierement cédé cette Ville aux Espagnols en 1668. il n'y a plus d'Evêque.

2. Sous l'Archevêché de Séville en Andalousie ; Province d'Espagne, *Ciudad-di-Palmas* ou *Canarie*, qui appartient aux Espagnols, dans l'Ile *Canarie*, la plus grande de celles de ce nom, au Sud-Est de Madère.

---

## CHAPITRE IV.

### *Des Archevêchés & Evêchés d'Amérique :*

L'AMÉRIQUE est la quatrième partie du Monde, & elle forme le nouveau Continent. On la divise en Amérique septentrionale & méridionale. Le Roi d'Espagne, & ensuite les Rois de Portugal & de France y ayant fait de grandes conquêtes, & établi des Colonies, y ont fait ériger des Archevêchés & des Evêchés. Léon-X. érigea le premier Evêché à Saint-Domingue en 1513. Maintenant il y a six Archevêchés ; quatre dans l'Amérique méridionale, & deux dans la septentrionale.

L'Amérique Catholique comprend :

- I. Dans le *Brésil*, qui appartient aux Portugais ; l'Archevêché de *San-Salvador*, sous lequel sont :  
Les cinq Evêchés de *Para*, de *Saint-Louis* de

576 GEOGRAPHIE ECCLÉSIAST.

*Maragnan*, d'Olinde ou de Fernambouc, de *Saint-Paul*, érigé en 1745. & de *Saint-Sébastien* ou de Rio Janeiro. Dom Vaissète en ajoute un sixième, qui est *Marianna*, dont il n'indique pas la situation, qu'il prétend avoir été érigé en 1745.

II. Dans le Pérou, qui appartient aux Espagnols, l'Archevêché de *la Plata*, dans l'Audience de Los Charcas, a pour suffragans :

Les cinq Evêchés de *la Paz* de Chuquiaga, & de *Santa-Cruz* de la Sierra, au Pérou, de l'*Assomption* de Paraguay, de *la Trinité* de Buénos-Aires, de *Cordoue*, dans le Tucuman.

III. Dans l'Audience de Los Reyes au Pérou, l'Archevêché de *Lima*, sous lequel sont,

Les huit Evêchés, de *Guamanga*, qui réside à S. Jean de la Vittoria, de *Cusco*, d'*Aréquipa*, au Sud-Est de Lima; & au Nord de Lima, *Truxillo*, *Saint-François* de Quiro au Pérou; *San Jago* au Chili, *la Conception* au Chili, dont l'Evêque réside à Impériale, & *Panama*, dans la Terre-Ferme particuliere.

IV. Dans *la Castille d'or*, soumise aux Espagnols, l'Archevêché de *Santa-Fé*, dont les Suffragans sont :

Les trois Evêchés de *Popayan*, de *Carthagène* & de *Sainte-Marthe*.

V. Dans l'Isle de *Saint-Domingue*, une des grandes Antilles, l'Archevêché de *Saint-Domingue*, qui a pour Suffragans :

Les quatre Evêchés, de *Saint-Jacques* de Cuba, de *Saint-Jean* de Porto-rico; & dans la Castille d'or, *Venesuela*, & *Truxillo*, transféré à Valladolid, dans la Province de Honduras au Mexique.

VI. Dans le *Mexique*, ou la *Nouvelle Espagne*; l'Archevêché de *Mexico*, qui a sous lui :

Les dix Evêchés, de *Los Angelos* de Tlascala, de *Guaxaca*, dans la Province de même nom, de *Valladolid* de Mechoacan, de *Merida* d'Yucatan, de

ARCH. ET EV. D'AMÉRIQUE. 577

de *San-Jago* de Guatimala, de *Chiapa*, dans la Province de ce nom, de *Leon* de Nicaragua, de *Guadalajara*, de *Durango*, dans la nouvelle Biscaye, de *Santa-Fé*, dans le Nouveau Mexique.

VII. Dans le Canada qui appartient aux François, *Quebec*. Cet Evêché est exempt.

Table Géographique des Archevêchés & Evêchés de l'Eglise Latine.

L'Eglise Latine comptoit autrefois les Exarcats,

D'*Italie* divisée en Provinces *Suburbicaires* & *Italiques*.

Des *Gaules* divisées en *Lyonnoise*, *Belgique*, *Germanique*, *Aquitanique*, *Narbonnoise*.

D'*Espagne*, partagée en *Carthaginoise*, *Taragonnoise*, *Bétique*, *Lusitane*, *Galécienne*.

D'*Illyrie*, divisée en *Occidentale* & *Orientale*. (L'*Illyrie* orientale fut accordée à *Constantinople*.)

L'Eglise Latine comprend aujourd'hui dans les Etats d'*Italie*,

41 Archevêchés,  
258 Evêchés.

De *France*,  
18 Archevêchés:  
111 Evêchés (a).

Du *Comtat Venaiscin*,  
1 Archevêché.  
3 Evêchés.

De *Suisse* & de *Savoie*,  
1 Archevêché.  
5 Evêchés.

D'*Espagne*,  
8 Archevêchés:  
45 Evêchés,

De *Portugal*,  
3 Archevêchés:  
10 Evêchés.

D'*Allemagne*,  
7 Archevêchés:  
30 Evêchés.

De *Hongrie*,

(a) On compte ordinairement 112. Evêchés en France, parcequ'on y renferme non-seulement *Bethléem* qui en est effectivement, mais aussi *Quebec* en Canada, qui ne peut en aucune façon y être compris.

578 GEOGRAPHIE ECCLÉSIAST.

nople, lorsqu'on l'érigea en Patriarchat.)

2 Archevêchés:

12 Evêchés.

De *Dalmatie, Albanie, Bulgarie & Archipel.*

7 Archevêchés.

32 Evêchés.

De *Pologne,*

2 Archevêchés:

12 Evêchés.

*Eglises réunies en Europe & en Asie.*

2 Patriarches.

9 Archevêques.

5 Evêques.

*Colonies chrétiennes d'Asie, d'Afrique,*

*d'Amérique.*

*D'Afrique Occidentale divisée en Afrique propre, Mauritanique & Numidique (a).*

9 Archevêchés:

48 Evêchés.

(a) Il y avoit encore autrefois un sixième Exarcat; sçavoir, de *Bretagne*, qui comprenoit les Provinces *Britannique, Césarienne & Valentinienne*, & qui répondoit à ce qu'on appelle aujourd'hui l'Angleterre, & à une partie de l'Ecosse; mais comme le schisme & l'hérésie ont enlevé ces Pays à l'Eglise Latine, nous ne les avons pas placés dans cette Table, qui ne renferme que les Evêchés Catholiques.

Total { des Arch. 110.  
des Ev. 571.

Nous n'y faisons pas mention non plus des Evêques Titulaires, qui sont destinés à être envoyés en qualité de Missionnaires dans les Pays infidèles, parceque ces Evêques n'ont pas de Diocèses, ni de peuples qui leur soient proprement soumis.



CHAPITRE V.

Des Patriarchats de l'Eglise Grecque, & des autres Eglises Schismatiques.

**P**OUR donner une idée générale de l'Eglise Grecque, il est à propos de mettre ici d'abord une Table Géographique de ses Patriarchats, qui sont Schismatiques & unis de communion avec le Patriarche de Constantinople. Le Schisme de l'Eglise Grecque avec l'Eglise Latine, a été consommé par Michel Cérularius ou Cérulaire, au onzième siècle. Cette Eglise, aujourd'hui dévolée, n'a, selon le P. le Quien, qu'environ deux cens Evêques sous quatre Patriarches. Nous parlerons ensuite des autres Eglises orientales.

L'Eglise Grecque comprenoit anciennement les Patriarchats,

De Constantinople, dans les Provinces de Thrace, de Grèce, de Dace & des Barbares, & d'Asie Mineure.

D'Antioche, dans celles de Syrie, de Cilicie, d'Assyrie, d'Arménie.

De Jérusalem, dans la Palestine.

D'Alexandrie, dans l'Egypte & la Lybie.

L'Eglise Grecque comprend à présent les Patriarchats:

De Constantinople, dans la Turquie d'Europe, dans les Provinces de Romanie, de Grèce, de Bulgarie, d'Albanie, de Valachie, de Russie Noire; & dans l'Asie, une partie de la Natolie.

D'Antioche, en Asie, dans celles de Syrie, de Caramanie, de Diarbeck, d'Aladulie.

De Jérusalem, dans la Palestine.

D'Alexandrie, dans l'Afrique orientale.



## ARTICLE I.

*Du Patriarchat de Constantinople.*

CETTE Ville n'étoit d'abord qu'un Evêché suffragant d'Héraclée, & elle portoit le nom de *Byfance*. L'Empereur Constantin en fit le fiége de l'empire au commencement du quatrième siècle, & lui donna son nom & celui de *Nouvelle Rome*. Le second Concile général, qui est le premier de Constantinople, accorda en 381. à son Evêque le pas immédiatement après Rome. Le Concile général de Chalcédoine, tenu en 451. lui donna le nom & l'autorité de Patriarche sur les trois Exarcats de Pont, d'Asie & de Thrace. Il eut dans les siècles suivans l'Illyrie orientale; une partie de l'occidentale, avec plusieurs Provinces au-delà du Danube. Une partie de la basse Italie & la Sicile, lui furent adjudgées dans le neuvième siècle, parceque les Empereurs Grecs en étoient maîtres. Mais dans le même siècle & dans le suivant, les Sarafins ravagerent les plus belles Provinces de ce Patriarchat; ce qui engagea le Patriarche à recourir à l'Eglise Romaine.

Les Latins s'étant croisés pour délivrer les Grecs du joug des Infidèles, s'emparèrent de Constantinople en 1204. & sous prétexte d'arrêter les divisions de la famille impériale, ils choisirent un Empereur & un Patriarche Latin de Constantinople. Mais l'an 1261. l'Empereur Grec & le Patriarche qui s'étoient retirés à Nicée, rentrèrent dans Constantinople après en avoir chassé les Croisés.

Les Turcs inonderent l'Empire Grec dans le treizième & le quatorzième siècle, ruinerent cet Empire, & défolerent l'Eglise Grecque par la prise de Constantinople l'an 1453.

PATRIARCHAT DE CONSTANT. 581

Les Patriarches de cette Eglise étoient élus autrefois par leur Clergé & par les Métropolitains & les Evêques qui se trouvoient dans la Ville impériale dans le tems de l'élection; mais depuis que les Turcs se sont emparé de cette Capitale de l'Empire d'Orient, le Grand-Seigneur s'est mis en possession de les nommer. Il vend même à présent cette dignité à celui qui lui en offre le plus d'argent. Cependant on fait encore une élection, mais pour la forme seulement. Cet abus de vendre ainsi le Patriarchat, doit sa naissance à l'ambition d'un certain Moine Grec, qui fut assez méchant pour offrir de l'argent à la Porte pour sa nomination & son agrément. Les Turcs donnoient auparavant à l'Eglise de Constantinople toute liberté de choisir le Patriarche, & ne se mêloient nullement de cette élection.

Quoique son revenu, autrefois très-considérable, puisse monter encore à quarante mille écus, il lui reste à peine de quoi vivre avec vingt pauvres Moines, qui sont ses Officiers, étant obligé de payer des droits au Trésor impérial, de faire des pensions aux principaux Officiers du Divan, & de se racheter à force d'argent des avanies auxquelles il est souvent exposé. Son Eglise Patriarchale est fort obscure & fort médiocre; elle est près du Port & porte le nom de *Panagia*, ou de *toute Sainte*, parcequ'elle est dédiée à la Sainte Vierge. Son Palais est tout proche, & a peu d'apparence.

Outre cette Eglise, il y a encore à Constantinople environ vingt Paroisses, gouvernées par des *Papas* ou Curés, pour les Chrétiens du Rit Grec; elles sont toutes médiocres & mal propres. Il y a aussi plusieurs Couvens de Moines Grecs dans les Isles qui sont aux environs: ils vivent fort régulièrement & fort pauvrement.

Il n'y a pas moins de Chrétiens que de Turcs

à Constantinople ; mais il n'y en a pas plus de la moitié de Grecs. On y trouve encore des restes des familles Impériales & Patriciennes. Quoique réduites à un état fort médiocre , elles sont néanmoins aussi fières que si elles avoient encore leurs anciennes richesses : plusieurs ne laissent pas cependant de faire figure & d'avoir de bons emplois.

Le Patriarchat de Constantinople comprenoit anciennement les Exarcats de Césarée dans le Diocèse de Pont ; d'Éphèse dans l'Asie propre ; d'Héraclée dans la Thrace ; de Thessalonique dans la Macédoine ; d'Ocrida dans la Dace ou Dacie , & les Provinces Barbares.

Le Patriarchat de Constantinople comprend à présent en Asie les Exarcats de Césarée ; d'Éphèse dans la Province d'Anatolie : en Europe , d'Héraclée dans celle de Romanie ; de Salonique , d'Ocrida , dans celle de Macédoine ; de Pesch ou Pechia , (a) en Servie ; de Tornobe \* en Bulgarie ; de Sotsau \* en Mol-

davie ; de Cassa en petite Tartarie.

La grande Russie ou Moscovie , a été , depuis la fin du dixième siècle , soumise au Patriarche de Constantinople , qui y avoit envoyé prêcher la Foi ; mais comme en l'année 1588. elle commença à ne plus dépendre de sa Jurisdiction , & à avoir un Patriarche particulier , quoique toujours uni de communion avec celui de Constantinople , & que d'ailleurs cette Eglise fait son Office en Sclavon , nous n'en parlerons que dans l'Article V. qui doit traiter des Eglises qui ne sont ni du Rit Grec ni du Rit Latin , & qui ont été démembrées des Patriarchats Grecs.

(a) L'Archevêque de Pesch prend le titre de Catholique , ou Patriarche , des Rasciens répandus en Servie , Bosnie & Pays voisins. Il a sous lui plusieurs Archevêques & Evêques.

AST.

pas plus de  
re des restes  
es. Quoique  
s sont néan-  
ncore leurs  
laissent pas  
ir de bons

chat de Conf-  
omprend à  
sise les Exar-  
rée; d'Ephè-  
ovince d'A-  
n Europe,  
ans celle de  
e Salonique,  
ans celle de  
de Pesch ou  
en Servie;  
\* en Bulga-  
au\* en Mol-

é, depuis la  
atriarche de  
prêcher la  
le commen-  
ction, & à  
uoique tou-  
de Constan-  
fait son Of-  
ns que dans  
lises qui ne  
, & qui ont  
ecs.

re de Catholi-  
us en Servie,  
s Archevêques

## PATRIARCHAT D'ANTIOCHE. 583

Nous ne mettons point ici la liste des Métropoles (a) & des Evêchés dépendans des Exarcats qui sont sous le Patriarchat de Constantinople, parceque la plupart sont situés dans des Bourgs ou Villages. La même raison nous oblige à omettre ceux des autres Patriarchats. Il suffira de remarquer que les Métropolitains sous le Patriarchat de Constantinople sont au nombre de soixante-dix, dont quelques-uns se qualifient d'Exarques; & d'autres ne sont Métropolitains qu'honoraires. Il ya vingt Prélats qui prennent le nom d'Archevêques honoraires, & soixante-quinze Evêques. Tous ces Prélats menent une vie pauvre & dure à la tête de leurs Communautés, où ils suivent les loix Monastiques, auxquelles ils sont assujétis, ainsi que ceux de toutes les autres Communions ou Eglises Orientales d'un autre Rit.

---

### ARTICLE II.

#### *Du Patriarchat d'Antioche:*

C'EST dans la Ville d'Antioche que les Fidèles ont commencé à porter le nom de Chrétiens. Son Eglise, fondée par S. Pierre, étoit autrefois très-célèbre; mais comme Antioche n'est plus aujourd'hui si considérable, le Patriarche réside à Damas, où il peut y avoir sept à huit mille Grecs. Il est élu, comme celui de Constantinople, par le Clergé de son Eglise; on ne choisit que celui qui a l'agrément du Bacha. II

(a) Chez les Grecs, les Métropolitains sont des Prélats qui ont des Evêques suffragans; les Archevêques sont des Evêques exempts: les Exarques sont comme nos Primats; mais ce nom n'est souvent qu'un titre d'honneur.

B b i r.

faut donner ordinairement trente mille livres pour l'obtenir, ce qui fait à peu près une année du revenu du Patriarchat. Quelque grande que soit cette somme, ces Patriarches ne font pas à l'abri de se voir dépossédés par des gens avides de leur dignité, qui donnent au Bacha de l'argent pour l'obtenir. On en a vu quelquefois plusieurs dans un nombre d'années assez court, se supplanter les uns les autres.

Le Clergé de ce Patriarche est composé de quelques Ecclésiastiques & Moines qu'il envoie dans les Provinces en qualité d'Exarques, pour la levée de ses droits, de trois Métropolitains seulement, selon le P. le Quien, d'un Archevêque honoraire, de cinq Evêques & des Papes ou Curés, tant de sa Capitale, que des Villes, Bourgs & Villages qui sont dans l'étendue de sa Jurisdiction.

Le Patriarchat d'*Antioche* comprenoit anciennement les Métropoles d'*Antioche*, dans la Province de la *Syrie première*; d'*Apamée*, dans la *Syrie seconde*; de *Laodicée*, dans celle de *Theodoriade*; de *Tharse*, dans la *Cilicie première*; d'*Anazarbs*, dans la *Cilicie seconde*; de *Séleucie*, dans l'*Isaurie*; de *Tyr*, dans la *Phénicie maritime*; de *Damas*, dans la *Phénicie*

du *Liban*; d'*Hierapolis*, dans l'*Eupratèse*; d'*Edeffe*, dans l'*Osroène*; d'*Amid*, dans celle de *Mésopotamie*; de *Dademon* ou *Ecmiasin*, dans l'*Arménie majeure*, & de *Salamine*, dans l'*Isle de Chypre*.

Le Patriarchat d'*Antioche* comprend à présent les Métropoles d'*Apamée* dans la Province de *Sourie*; de *Tharse*, dans celle de *Caramanie*, de *Tyr* & de *Damas*, dans celle de *Phénicie*; d'*Edeffe*, maintenant *Ourfa*, dans le *Diarbeck*; d'*Amid* ou *Diarbekir*, Capitale de *Mésopotamie*, aussi dans le *Diarbeck*; de *Nicosie*, dans l'*Isle de Chypre*.

ARTICLE III.

*Du Patriarchat de Jérusalem:*

**L**E second Concile général accorda en 381. à l'Evêque de Jérusalem la préséance sur tous les Evêques de sa Province, & même sur celui de Césarée son Métropolitain. Dans la suite, Juvenal Evêque de cette Eglise, engagea le Concile d'Ephèse à lui accorder en 431. la dignité d'Eglise Patriarchale & l'autorité, non-seulement sur les deux Palestines & les deux Provinces Arabiques, mais encore sur les deux Phénicies; mais le Pape s'y étant opposé, le différend fut terminé par le Concile de Chalcédoine, qui rendit en 451. les deux Phénicies à Antioche, & confirma à Jérusalem la dignité d'Eglise Patriarchale.

Les Turcs sont à présent les maîtres de la *Palestine* ou *Terre-Sainte*, après l'avoir enlevée aux Mamlucs ou Mammelus Soudans d'Egypte, au commencement du seizième siècle: ils y souffrent des Chrétiens moyennant des droits qu'ils leur payent. Le Patriarche ne laisse pas d'y faire figure: son revenu monte à trente mille écus.

La Ville de Jérusalem n'a pas plus de quinze mille habitans, & environ quatre cens familles Grecques distribuées en vingt Paroisses. L'Eglise Cathédrale dédiée à S. Constantin & à Sainte Hélène, est assez belle: elle est jointe à un Cloître où le Patriarche loge avec ses Officiers & ses Moines: il réside cependant ordinairement à Damas. Il a sous lui, selon le P. le Quien, dans son *Oriens Christianus*, six Métropolitains véritables, six Archevêques honoraires, & cinq Evêques.

586 GEOGRAPHIE ECCLÉSIAST.

Le Patriarchat de Jérusalem comprenoit autrefois les Métropoles de Césarée, dans la Province de la Palestine premiere ; de Scythopolis, dans celle de la Palestine seconde ; de Petra, dans celle de l'Arabique premiere ; de Bostra, dans l'Arabique seconde.

Le Patriarchat de Jérusalem comprend à présent les Métropoles de Césarée, dans les Provinces d'Elkods ou Jérusalem, d'Elkalik ou Hébron ; de Gaze ; de Nazareth, dans celles de Naplouse, de Saphet ou de Nazareth ; de Crach, dans le Désert de Sinai ; & de Salath où étoit Bostra.

---

ARTICLE IV.

Du Patriarchat d'Alexandrie.

L'ÉGLISE d'Alexandrie fut fondée par Saint Marc. On voit par une Lettre de l'Empereur Théodose, que ce Patriarchat étoit divisé à la fin du quatrième siècle, en dix Provinces ou Métropoles : elles étoient toutes renfermées dans l'Egypte, & la Lybie Cyrénaïque, appelée aujourd'hui le Pays de Derne ou de Barca. L'Abyssinie en dépendoit pendant un tems. Les Turcs sont maintenant les maîtres de l'étendue de ce Patriarchat. Le Patriarche fait sa résidence au Caire, Capitale d'Egyte. Il y a environ six mille Grecs dans cette Ville, & environ vingt Paroisses. A peine dans tout le ressort de sa Jurisdiction en trouveroit-on autant. Lorsqu'il a été choisi par le Bacha du Caire ou par la Porte, dont il achete la dignité, il va à Constantinople ou ailleurs pour recevoir l'Ordination. Il est obligé d'avoir recours à l'Eglise de Constantinople ou à d'autres pour être sacré, parceque, selon le témoignage

d'un Patriarche d'Alexandrie, il y a plus de deux cens ans qu'on n'y a sacré de Métropolitain & d'Evêques; le Patriarche suffisant seul à toutes les fonctions, & gouvernant son peuple par des Choro-evêques & des Papas, qui sont comme nos Doyens Ruraux & nos Curés. Ainsi on ne doit point être surpris de ne pas voir dans la Table suivante les Métropoles marquées comme elles l'ont été dans les deux précédentes.

Le Patriarchat d'Alexandrie comprenoit anciennement les Métropoles d'Alexandrie, dans la Province de l'Egypte premiere; de Cabassa,

A présent il comprend les Provinces de la basse Egypte, de l'Egypte moyenne, & de la haute Egypte ou Saïd.

dans celle de l'Egypte seconde; de Péluse, dans l'Augustamnique premiere; de Léontopolis, dans l'Augustamnique seconde; d'Oxyrinque, dans l'Arcadie; d'Antinoë, dans la Thébaïde premiere; de Ptolémaïs, dans la Thébaïde seconde; de Darnis, dans la Lybie Marmarique; de Cyrène, dans la Lybie Pentapola & la Tripolitaine, à l'Occident de l'Egypte.

## ARTICLE V.

*Des Eglises qui ne sont ni du Rit Grec ni du Rit Latin.*

**O**UTRE les Eglises des Syriens - Maronites, des Chaldéens & des Arméniens Catholiques, qui sont réunis à l'Eglise Romaine; il y en a plusieurs autres dont il est à propos de donner ici une liste, dans laquelle on verra de quels Patriarchats elles ont été démembrées.

Ces Eglises sont :

1. En Europe, l'Eglise de Russie ou Moscovie ;



## 588 GEOGRAPHIE ECCLÉSIAST.

qui s'étend aussi en Asie, aussi-bien que l'Empire Ruffien : elle dépendoit autrefois du Patriarchat de Constantinople.

2. En Asie, les Eglises des *Géorgiens* & des *Mingréliens*, qui étoient aussi sous la dépendance du Patriarchat de Constantinople ; les sièges de leurs Patriarches sont : *Tessis*, en Géorgie propre ou Carduel, & *Pijuvitas*\*, en Mingrelie : les Eglises des *Syriens-Jacobites*, des *Arméniens de Perse*, des *Arméniens de Turquie*, & des *Nestoriens*, autrefois du Patriarchat d'Antioche ; les sièges de leurs Patriarches sont, *Antioche*, *Ecmiasin*, *Sis*, *Séleucie* ou *Bagdad*.

3. En Afrique, les Eglises des *Cophites* & des *Abyssins*, qui dépendoient autrefois du Patriarchat d'Alexandrie ; les sièges de leurs Patriarches sont, *Alexandrie*, & *Axum*.

Nous allons donner une légère idée de chacune de ces Eglises.

### I. Eglise de Russie ou Moscovie.

Cette Eglise, qui fait l'Office divin en Sclavon, qui est l'ancienne langue du Pays, ne fut proprement formée que lorsque la Foi fut prêchée en Russie de nouveau par les Grecs en 987. Sa créance est la même que celle des Grecs ; & comme cette Eglise a été sous la dépendance du Patriarche de Constantinople jusqu'en 1589. elle l'a suivi dans son schisme, & elle est resté attachée à sa Communion. *Kiow* étoit autrefois son unique Métropole ; mais cette Ville ayant été ravagée par les Tartares, & les Polonois s'étant ensuite emparé de son territoire, le Métropolitain transporta son siège à *Wobodimer*, & ensuite à *Moscow*, au commencement du quatorzième siècle ; mais en conservant toujours son premier titre. On établit cependant en Russie plusieurs Archevêchés & Evêchés, qui paroissent avoir été sans subordina-

tion entr'eux, & sans dépendance du Métropolitain, jusqu'à l'érection du Patriarchat. Ce fut en 1589. que Jérémie II. Patriarche de Constantinople étant venu en Russie, sacra Job premier Patriarche de Moscow, à la priere du Clergé & du Czar; mais à condition que les successeurs de ce Prélat, élus par leur Clergé, seroient confirmés par les Patriarches de Constantinople, & leur payeroient cinq cens pièces d'or. Jérémie étant remonté sur son siège, duquel il avoit été chassé par l'usurpateur Métrophane, tint un Concile à Constantinople en 1593. où il fit confirmer l'érection du nouveau Patriarchat, & lui donna rang après celui de Jérusalem. A la fin du siècle suivant, les Patriarches de Russie cessèrent de se faire confirmer par ceux de Constantinople & de leur payer le tribut ordinaire, parceque le Czar s'apperçut que les Moines Grecs qu'on envoyoit pour le recevoir, étoient espions des Turcs. En 1703. Adrien, dixième Patriarche, étant mort, le Czar Pierre le Grand supprima cette dignité, parceque ce Prélat avoit une si grande autorité qu'elle contrebalaçoit la sienne; & il établit un Synode composé de divers Archevêques & Evêques, pour juger les affaires ecclésiastiques. Ce Synode ne peut rien décider dans les cas graves, sans en avoir instruit le Czar, & sans son agrément. Pierre le Grand, les dernières années de sa vie, ôta au Clergé l'administration de ses biens & de ses revenus, qui étoient très-considérables; mais la Princesse Elisabeth sa fille, a rendu en 1744. au Clergé cette administration, pour se l'attacher.

On comptoit ci-devant quatre Métropolitains sous le Patriarche de Russie; sçavoir, *Novogorod-Veliki*, *Rostow*, *Casan*, & *Sarski* \*, qui prend son titre d'un petit Village près de Moscow; mais l'on prétend qu'il n'y a plus que celui de

## 590 GEOGRAPHIE ECCLESIAST.

*Casan* qui ait conservé le nom de Métropolitain ; les autres n'ont que le titre d'Archevêques , dit le P. le Quien dans son *Oriens Christianus* , d'après une lettre que lui a écrite de S. Peterbourg M. Joseph Delisse. Ces Archevêques sont au nombre de quinze ; sçavoir , dans la Russie d'Europe septentrionale , *Novogorod-Veliki* , *Plscow* ; *Twer* , *Arcangel* qui est nouvellement établi , & *Vologda* , dont un des sièges est à *Czerdyn* , nommée ci-devant la Grande Permie qui dépend du Gouvernement de *Casan* : dans la Russie d'Europe méridionale , *Sarki* , près de *Moscow* , *Roslow* ; *Susdal* , *Rezan* ou *Pereflaw-Riazanskoï* , *Smolensk* , *Kiow* , *Bielgorod* , *Niznti-Novogorod* : dans la Russie Asiatique , *Astracan* , *Tobolsk*. Il y a trois Evêques qui dépendent de ces Archevêques ; sçavoir , *Pereflaw* de *Kiow* , *Ladoga* de *Novogorod-Veliki* , & *Ircutsk* de *Tobolsk*. Outre ces Evêques il y en a encore quatre qui sont indépendans ; sçavoir , *Oustioug* , *Colonna* , *Woronez* , *Wiataka* , Province dont *Ghlinow* est la Capitale.

### II. Des Géorgiens & des Mingréliens.

Les Mingréliens qui habitent dans un Pays qui appartenoit autrefois à la Géorgie , étant depuis long-tems gouvernés par un Prince particulier , il est à propos de parler d'abord des Géorgiens , dont ils ont secoué le joug.

#### I. Des Géorgiens.

Ils ne diffèrent presque en rien de l'Eglise Grecque , non plus que les Mingréliens dont on parlera ci-après : leur créance , leur discipline , leurs cérémonies sont à peu de chose près les mêmes. Ils sont unis de Communion avec le Patriarche de Constantinople , & très-attachés au Christianisme , malgré l'oppression violente sous laquelle les Persans les tiennent. La Liturgie & le Breviaire

des  
Peu  
Pat  
bea  
Sion  
Il y  
est c  
don  
l'au  
que  
rem  
du  
un  
On  
tho  
une

C  
me  
la C  
s'ét  
tan  
lut  
che  
un  
pre  
Gu  
tria  
enc  
qui  
pre  
Me  
est  
fou  
ne  
fitu  
Th

## GEORGIENS ET MINGRELIENS. 591

des Géorgiens est dans l'ancienne Langue de ces Peuples, qu'ils n'entendent presque plus. Leur Patriarche réside à *Teflis*, où il a un Palais assez beau près duquel est une Eglise que l'on nomme *Sion*, où il fait plus ordinairement ses fonctions. Il y a outre cela dans cette Ville un Evêque qui est comme son Coadjuteur, & dix à douze Eglises, dont la moitié est pour ceux de sa Nation, & l'autre pour les Arméniens. Ce Patriarche a quelques Evêques sous sa dépendance, dont les plus remarquables sont ceux de *Gori* & d'*Ali*, Villes du Carduel & du Caket. Il y a aussi à Jérusalem un Evêque Géorgien au Monastere de la Croix. On trouve cependant en Géorgie quelques Catholiques, les Capucins y ayant une Mission, & une habitation à *Teflis*.

### 2. Des Mingréliens.

Ces Peuples habitent le Pays nommé anciennement la Colchide. Il faisoit ci-devant partie de la Géorgie; mais celui qui en étoit Gouverneur, s'étant révolté contre le Roi de Géorgie, & s'étant rendu Souverain de la Mingrélie, ne voulut plus que ses sujets dépendissent du Patriarche des Géorgiens. Il fit établir par ses Evêques un *Catholique* ou Primat, qu'on appelle improprement Patriarche. Le Clergé de l'Imirette & du Guriel aimant mieux dépendre de ce nouveau Patriarche que de celui de Géorgie, ce qui subsiste encore à présent. Ce Prélat est élu par le Prince, qui nomme ordinairement à cette dignité son plus proche parent. L'Eglise Cathédrale est près de la Mer Noire, dans un lieu nommé *Pijuvias*. Elle est dédiée à S. George. Le Patriarche n'a plus sous sa Jurisdiction que six Evêchés, dont nous ne rapporterons pas les noms, parcequ'ils sont situés presque tous dans des lieux inconnus. Les Théatins y entretiennent une Mission, & ont un

Couvent avec une Eglise au Village de *Sipurias*. S'ils ne font pas beaucoup de conversions à cause de la grossiereté, de l'ignorance & des vices honteux des Mingréliens, du moins ils baptisent les enfans qu'on leur apporte, lorsqu'on désespère de leur vie.

### III. Des Syriens-Jacobites.

L'origine du nom de Jacobites qu'ils portent, a paru jusqu'ici assez incertaine. Mais les Ecrivains qui ont le plus approfondi cette matiere, tels qu'Asséman & le P. le Quien, ont fait voir que ce nom vient d'un certain Moine Eutychéen nommé Jacob Zanzale, qui ayant été ordonné Evêque par Severe, Patriarche Schismatique d'Antioche au sixième siècle, prêcha l'hérésie d'Eutychès en Mésopotamie & en Arménie. Comme il réunit les différentes Sectes des Syriens Eutychéens, les Grecs leur donnerent le nom de *Jacobites*: il se regardoit comme Evêque universel, & il ordonna plusieurs Archevêques & Evêques, & même un Patriarche schismatique sous le nom d'Antioche. C'est sans fondement que quelques Auteurs ont pensé que le nom de Jacobites étoit commun à tous les Eutychéens, parceque le fameux Dioscore qui répandit leurs erreurs en Egypte, & qui est le chef de ceux qu'on appelle, *Cophies*, se nommoit, dit-on, Jacob avant son Ordination: cette idée n'est appuyée sur le témoignage d'aucun Ancien.

La créance des Syriens Jacobites est semblable à celle des Grecs, à qui ils ont donné le nom de *Melchites* (a): ils ne diffèrent des Grecs, qu'en ce qu'ils n'admettent point les deux Natures en

(a) C'est-à-dire, ceux qui suivent le sentiment de l'Empereur. Car ce fut l'Empereur Marcien qui fit tenir en 451. le Concile général de Chalcedoine, contre Dioscore, l'auteur de l'Eutychéianisme.

ST.  
e *Sipurias*.  
ions à cau-  
des vices  
s baptisent  
n désespe-

ls portent ;  
s les Ecri-  
e matiere ,  
nt fait voir  
Eutychéen  
é ordonné  
nismatique  
a l'hérésie  
Arménie.  
es des Sy-  
mnerent le  
ne Evêque  
chevêques  
nismatique  
fondement  
e nom de  
tychéens ,  
andit leurs  
f de ceux  
it-on , Ja-  
e n'est ap-  
en.

semblable  
e nom de  
cs , qu'en  
Natures en  
ent de l'Em-  
fit tenir en  
re Dioscore ,

## SYRIENS JACOBITES. 593

Jesus Christ. Leur discipline a aussi beaucoup de rapport à la leur ; mais leur Liturgie est en Syriac. Le Chef ou Patriarche de cette Eglise a toujours porté le titre de Patriarche d'Antioche , quoiqu'il y ait long-tems qu'il ne réside plus dans cette Ville. Sa résidence depuis le douzième siècle , est dans un Monastere de Syriens , nommé *Safran* , près de la Ville de *Mardin* , à deux journées de *Diarbekir* , où il est obligé d'aller souvent pour régler les affaires de son Eglise avec le Bacha qui est Gouverneur du *Diarbeck*. Son revenu est très-médiocre , les Chrétiens qui dépendent de lui étant les plus pauvres & les plus hais de tous les Schismatiques. On les nomme *Syriens* , parceque c'est de la Syrie où ils avoient beaucoup de Métropolitains & d'Evêques , qu'ils se sont répandus dans toutes les Provinces soumises autrefois aux Patriarches d'Antioche , de Jérusalem & d'Alexandrie ; mais les Arabes , & ensuite les Turcs , y ont tant exercé de cruautés sur eux , qu'à peine aujourd'hui composent-ils trente mille familles dispersées , sans police & sans ordre , dans l'Empire de Turquie : il y en a aussi quelques-unes en Perse. Les Evêchés les plus connus , qui dépendent à présent du Patriarche des Jacobites , sont ceux de *Diarbekir* , Capitale du *Diarbeck* ; d'*Alep* , Capitale de Syrie ; de *Damas* , Capitale de la Phénicie ; d'*Ourfa* ou *Edeffe* , & de *Mosul* , dans le *Diarbeck* ; de l'Isle de *Chypre* , & de *Jérusalem*. Une partie des Jacobites s'est réunie , comme nous l'avons dit , à l'Eglise Romaine , il y a environ cent ans.

### IV. Des Arméniens de Perse.

On les distingue de ceux de Turquie , non-seulement parcequ'ils sont soumis au Roi de Perse , au lieu que les autres dépendent du Grand-Seigneur , mais encore parceque les Patriarches

## 594 GEOGRAPHIE ECCLESIAST.

de cette Secte ayant abandonné *Ecchiafin*, Monastere à deux lieues d'Erivan dans la grande Arménie, où étoit leur siège Patriarchal, & l'ayant fixé à *Sis*, Ville de Cilicie, proche Tharse, Capitale d'un Royaume que les Arméniens fondèrent vers le treizième siècle, les Schismatiques qui étoient restés dans la grande Arménie, mécontents de n'avoir plus chez eux le Chef de leur Religion; indignés d'ailleurs de ce que dans la réunion de ce Patriarche avec l'Eglise Latine dans le treizième siècle, réunion qui a subsisté assez long tems, il avoit abandonné la Doctrine de l'unité de Nature en Jesus-Christ, erreur qui étoit leur opinion favorite, prirent le parti de mettre un autre Patriarche à *Ecchiafin*, qui perpétuât dans ce siège les sentimens qu'ils avoient eux-mêmes.

Ce lieu a été nommé *Ecchiafin*, c'est-à-dire, Descente du Fils Unique, parceque J. C. dit-on, y apparut à S. Grégoire l'Arménien, surnommé l'Illuminateur, qui y établit son siège au commencement du quatrième siècle. Il est appelé aussi *Trois-Eglises*, parcequ'on y a bâti trois Eglises, dont la principale est celle de S. Grégoire, qui est jointe à un Monastere où réside le Patriarche.

L'autorité de ce Prélat est bien plus grande que celle du Patriarche des Arméniens de Turquie résidant à *Sis*, non-seulement par la vénération que tous les Arméniens ont pour le lieu où le premier fait sa demeure, mais encore par le nombre des Eglises qui dépendent de lui, & la multitude de ceux qui sont sous sa Jurisdiction. Tavernier rapporte qu'il a appris d'un Archevêque Arménien, que ce Patriarche a sous lui quarante-sept Archevêques, dont le nombre des suffragans monte jusqu'à cent cinquante; ce qui excède de près de la moitié, selon le Pere le

Brun , le nombre de ceux que l'on trouve dans la Notice que M. Simon nous a donnée de cette Eglise , & qu'il dit avoir transcrite sur ce qui lui en fut dicté par un Archevêque de cette Secte. Cette liste seroit trop longue , & renferme trop de lieux inconnus , pour la rapporter ici. On peut la voir dans l'Histoire des Archevêchés & Evêchés de l'Univers par M. l'Abbé de Commanville , Ouvrage fait avec soin , & dont ceci est extrait. Nous avons parlé ci-dessus , page 573. de l'union d'une partie des Arméniens avec l'Eglise Romaine.

La créance & la discipline des Arméniens ; sont à peu près les mêmes que celles des autres Communions chrétiennes orientales ; excepté qu'ils sont Eutychéens , qu'ils consacrent avec le pain azyme , & qu'ils ne mettent point d'eau dans le calice. Leur Liturgie & leur Bible est en vrai Arménien , qui n'est guères entendu que de leurs Docteurs qu'ils nomment *Vertabiets* , qui sont plus respectés parmi eux que les Evêques même , dont la plupart sont fort ignorans. Ces *Vertabiets* , ainsi que les Evêques , professent la vie monastique , suivant la regle de S. Basile , menent une vie fort dure , & demeurent la plupart dans des Villages. Les Arméniens sont rigides observateurs de leurs jeûnes & de leurs carêmes , qui sont les mêmes parmi eux que chez les Grecs. Les Prêtres Séculars peuvent être mariés , mais ils ne peuvent épouser des veuves , ni passer à de secondes nôces. Les troisièmes sont défendues , même aux Laïcs.

#### V. Des Arméniens de Turquie.

Ce que nous venons de dire des Arméniens de Perse , peut suffire pour faire connoître l'origine , l'état & la situation de ceux-ci. Nous nous bornerons à remarquer que l'autorité de leur Pa-



riarche est bien diminuée depuis ces derniers siècles. Premièrement, parceque les Archevêques Arméniens de Constantinople ont obtenu du Grand-Seigneur, à force d'argent, les droits patriarchaux, non-seulement pour leur Ville, mais encore sur les Provinces voisines de l'Asie, & sur presque toutes celles de la Turquie d'Europe. Une seconde chose qui contribue encore à diminuer l'autorité du Patriarche de *Sis*, c'est que celui des Arméniens de Perse fait souvent de grands présens à la Porte, pour obtenir que ceux de sa nation qui sont en Turquie, puissent s'adresser à lui; ce qui n'est pas plutôt accordé, que chacun s'empresse de recourir au Patriarche d'Ecmissin, à cause du grand respect que tous les Arméniens ont pour ce lieu. D'ailleurs les Archevêques même de Jérusalem qui dépendent du Patriarche de *Sis*, achètent du Grand-Seigneur le même pouvoir, pour les pèlerins qui viennent à la Terre-Sainte; de sorte que le Patriarche de *Sis* n'a plus qu'une ombre de son autorité ancienne. Il a encore sous lui six Archevêques & six Evêques: les Archevêques sont ceux de *Ssambol* ou Constantinople, de *Jérusalem*, d'*Alep*, de *Salonique*, de *Chypre* & de *Tharse*, dans la Caramanie. Les Evêchés sont, *Anazarbe*, *Adena*, *Mamistra* ou *Mopsueste*, *Tyane*, *Néocésarée*, dont l'Evêque réside à *Tocar* dans l'Armachie, & *Angouri* ou *Ancyre*, dans la Natolie propre.

#### VI. Des Nestoriens.

Ces Schismatiques, qui se sont répandus autrefois dans toute l'Asie, ayant pénétré jusque dans la Tartarie & la Chine; viennent originellement de l'*Irac*, appelée anciennement la *Chaldée*. On croit que S. Thomas a prêché dans ce Pays; ce qui a donné une telle dévotion à ces

## LES NESTORIENS. 597

Schismatiques pour cet Apôtre , qu'ils ont pris le nom de Chrétiens de S. Thomas , sous lequel ils sont en partie connus aujourd'hui dans l'Orient.

On les partage en deux classes. Ceux que l'on appelle *Chaldéens* , qui habitent dans l'Irac & dans les Provinces voisines , comme le Diarbeck , le Curdistan & la Syrie ; & ceux de l'Inde de deçà le Gange , que l'on nomme proprement *Chrétiens de S. Thomas*.

Les premiers sont en si grand nombre , qu'on prétend qu'il monte à plus de quatre-vingt mille familles ; mais , selon le P. le Brun , ils diminuent de jour en jour. On en voit peu dans les Villes : la plupart sont dans les Villages , où ils vivent fort pauvrement. Ils ont deux Patriarches. Le plus considérable réside depuis long-tems à *Alcus* ou *Elcong* , Monastere près de Mosul. Il prend le titre de Patriarche de l'Orient , ou de *Séleucie* , ou de *Bagdad* , & son autorité s'étend non-seulement dans le Diarbeck , mais aussi dans la Perse & l'Inde. Il a sous lui quatre Métropolitains & un grand nombre d'Archevêques & d'Evêques , que les Monumens orientaux nouvellement publiés à Rome , font connoître , mais qui sont la plupart dans des lieux peu considérables. Les quatre Métropolitains sont ceux de *Schiras* , dans le Farfistan , Province de Perse ; de *Nisbin* , de *Mosul* & de *Bassora* , dans le Diarbeck. L'autre Patriarche qui a moins d'Evêques qui lui soient attachés , réside en Perse à Ouroumi dans l'Aderbijan , près du Lac Van. Il porte le nom de Simeon , comme le premier porte celui d'Elie. Ce qui a donné lieu à cette division des Nestoriens , c'est que l'an 1551. plusieurs de leurs Evêques voyant que le Patriarchat étoit depuis cent ans héréditaire , élurent selon les regles , Simeon Sulaca , qui se réunit à l'Eglise Romaine.

598 GEOGRAPHIE ECCLESIAST.

Son successeur Ebedjesus, assista au Concile de Trente, & les autres Patriarches suivans ont persévéré dans cette union jusqu'en 1653.

Quant aux Chrétiens de S. Thomas, ils ont un Archevêque à *Angamale*, Bourgade de l'Inde en-deçà du Gange, & dans le Malabar, sous la dépendance du grand Patriarche Schismatique des Nestoriens. L'Archevêque de Goa, qui est dans leur voisinage, a fait divers efforts pour réunir ces Chrétiens de S. Thomas; mais cela n'a pas eu de suites avantageuses.

La Créance, la Discipline & les Cérémonies des Nestoriens ne diffèrent pas beaucoup de celles de l'Eglise Grecque, & des autres Eglises Schismatiques d'Orient, excepté qu'ils admettent deux Personnes en Jesus-Christ, & qu'ils refusent à la Sainte Vierge le titre de *Mere de Dieu*, à l'exemple de Nestorius: encore plusieurs Auteurs prétendent-ils que quand ils viennent à s'expliquer, on reconnoît qu'ils ne péchent pas tant dans la Doctrine, que par le refus qu'ils font de se servir des expressions consacrées par la Tradition pour l'exprimer.

VII. Des Cophes.

Ce sont des Peuples originaires d'Egypte, comme l'exprime leur nom qui n'est qu'une corruption de celui d'*Egyptien*, dans la Langue Grecque. Leur créance est la même que celle des Syriens, ce qui fait que beaucoup d'Auteurs les confondent, en donnant aux uns & aux autres le nom de *Jacobites*. Leurs coutumes sont aussi à peu près semblables, ce qui est cause qu'on voit encore aujourd'hui des Villages & des couvens dans toute l'Egypte, qui sont composés de Cophes & de Syriens.

Leur Patriarche, successeur du fameux Diocore, prend le titre de Patriarche d'*Alexandrie*:

il réside au *Caire*, & a sous lui quelques Evêques, dont les plus connus sont ceux de *Damiette*, dans la basse Egypte, de *Fium*, dans l'Egypte moyenne, & de *Siou*, dans la haute Egypte. Il y a aussi un Evêque Copte à *Jérusalem*. Les Cophtes sont fort pauvres, & la plupart ne subsistent qu'en faisant la fonction de Secrétaires chez les Seigneurs Turcs, étant chargés des registres de leurs terres.

## VIII. Des Abissins.

La Foi a été prêchée en Abissinie par S. Frumence, envoyé par S. Athanase Patriarche d'Alexandrie; c'est ce qui a tellement attaché ces peuples au Patriarche d'Alexandrie, que lorsque les Cophtes se séparèrent de l'Eglise Catholique, ils les suivirent dans leur schisme. Ils n'ont eu de tout tems qu'un seul Evêque pour toute la Nation. Il prend maintenant le titre de *Catholique* ou Patriarche d'*Axum*, autrefois Capitale d'Abissinie, où est l'Eglise patriarchale dédiée à S. Michel. Sous lui sont les Prêtres & les Diacres, dans lesquels consiste tout le Clergé de la Nation. Les Prêtres desservent les Paroisses qui sont en grand nombre. Pour les Diacres, outre ceux qui en exercent les fonctions, il n'y a presque pas de grand Seigneur qui ne le soit, pour avoir entrée dans le Sanctuaire. Le *Negus* même ou Empereur des Abissins, prend cet ordre. La créance & les coutumes des Abissins sont presque en tout semblables à celles des Cophtes, excepté qu'ils sont plus ignorans, & plus portés à la superstition. Ils ont une telle frayeur de l'excommunication, que souvent les Prêtres & les Religieux en abusent, & excommunient pour la moindre bagatelle. Ils jeûnent aussi sévèrement que l'on faisoit dans la primitive Eglise, ne mangeant qu'une fois par jour, après le soleil couché. Leurs jeûnes sont d'autant plus rudes, que la viande ne leur est ja-

600 GEOGR. ECCL. LES ABYSSINS.

mais permise, le beurre & le lait interdit; & que n'ayant pas de poissons, ils ne vivent pendant tout le Carême que de racines & de légumes. Les Monasteres qui sont très-nombreux en ce pays, ont deux Eglises; l'une pour les hommes, & l'autre pour les femmes. Dans celle des hommes, on chante en chœur & toujours debout, sans jamais se mettre à genoux. Leurs instrumens de musique sont de petits tambours que les principaux Ecclésiastiques portent suspendus au cou, & qu'ils battent avec les deux mains.

F I N.



TABLE



A

De  
&

La

A

Aa

Aa

Ab

Ab

Ab

Ab

Ab

Ab

Ab

Ab

Ab

Ab

Ab

Ab

Ab



# T A B L E

## ALPHABÉTIQUE

Des Provinces, Villes, Rivieres, Isles, Lacs,  
&c. dont il est parlé dans cet Ouvrage.

La Lettre A désigne le premier Volume, B. indique le  
second.

<b>A</b> A, nom commun à plusieurs Rivieres,	Abruzze (l'), A.	511
A. 329. 602	Abufere, Lac, A.	359
Aar (l'), Riviere, A.	Abutua, B.	339
409	Abylène (l') B.	514
Aaron, (l'Isle d') A.	Acadie, (l') B.	378
134	Acanis (le Royaume du grand) B.	323
Abasa, voyez Abcasses.	Acanzas (la Riviere des)	
Abawi, Fleuve, B.	B.	375
333	Acapulco, B.	390
Abbeville, A.	Acara, B.	319
84	Accaron, B.	519
Abcasses (les), peuples,	Accia, A.	527
B.	Acco, B.	517
242	Accenza, v. Cirenza.	
Abdon, v. Abrant.	Acerno, A.	509
Abech (Côte d'), B.	Achaïe (l') v. Liva-	
333	die.	
Abel Maacha, B.	Achem, B.	280
514	Acheron (l') Riviere,	
Abel-Méhula, B.	A.	500
511		
Abernethy, B.		
30		
Abissinie (l'), B.		
330		
Abo, B.		
69		
Abran, B.		
517		

Tome II.

C c

Achonry, B.	45	Agrigento, A.	523
Açores ( <i>les</i> ) <i>Isles</i> , B.	427	Agvans, <i>peuples</i> , B.	162
Acqs, <i>voyez</i> Dax.		Agubio, <i>v.</i> Gubio.	
Acqui, A.	446	Aguilar ( <i>Entrée de Mar-</i> <i>tin d'</i> ) B.	402
Acre, B.	139	Ahun, A.	187
Acium, B.	113	Ajalon, B.	516
Add ( <i>l'</i> ) ou Adda, <i>Ri-</i> <i>viere</i> , A.	434	Ajan, <i>Côte</i> , B.	348
Adel, B.	349	Aichstet, A.	572
Aden, B.	154	Aignan (S.) A.	160
Aderbijan, B.	160	Aigues-mortes, A.	250
Adiazzo, A.	526	Perse,	201
Adige ( <i>l'</i> ), <i>Riviere</i> , A.	434	Aiguillon, A.	221
Adoulie, <i>v.</i> Adulie,		Ain, <i>v.</i> Aen.	
Adour ( <i>l'</i> ) <i>Riviere</i> , A.	216	Ainsa, A.	371
Adra, A.	356	Aire, au Comté d'Ar-	
Adria, A.	467	tois, A. 86. en Cha-	
Adrien ( <i>le Mont</i> ), A.	342	iosse,	227
Adulie, B.	136	Aisne ( <i>l'</i> ), <i>Riviere</i> , A.	
Aen, B.	516		110
Afrique ( <i>l'</i> ), B.	287	Aix ( <i>l'Isle d'</i> ) A.	185
Agadès, B.	327	Aix en Provence, A.	258
Agde, A.	247	Aix-la-Chapelle, A.	600
Agen, A.	220	Akalziké, B.	145
Aginois ( <i>l'</i> ), A.	220	Akerman, <i>v.</i> Bialogrod.	
Aggerhus, B.	53	Alahfa, B.	155
Agher, B.	41	Aland, <i>Isle</i> , B.	70
Agnano, <i>Lac</i> , A.	500	Alanes ( <i>les</i> ), <i>peuples</i> , B.	242
Agnès ( <i>Sainte</i> ), <i>Isle</i> , B.	23	Alatri, A.	486
Agosta, <i>Isle</i> , B.	104	Alatyr, B.	91
Agra, B.	173	Alava ( <i>l'</i> ), A.	342
Agram, <i>v.</i> Zagrabia.		Alban (S.) en <i>Angleter-</i> <i>re</i> , B. 14. en <i>Améri-</i> <i>que</i> ,	383
Agria, A.	641		

# ALPHABETIQUE

603

A. 523  
 uples, B. 162  
 ubio. 402  
 ée de Mar- 187  
 516  
 B. 348  
 572  
 A. 160  
 es, A. 250  
 201  
 221  
 371  
 nté d'Ar-  
 . en Cha-  
 227  
 iviere, A.  
 110  
 A. 185  
 ence, A.  
 258  
 elle, A.  
 600  
 145  
 dialogrod.  
 155  
 B. 70  
 peuples, B.  
 242  
 486  
 91  
 342  
 Angleter-  
 en Améri-  
 383

Albanie, v. Braidalbain  
 & Chirvan, dans la  
 Turquie, B. 112  
 Albano, A. 485  
 Albany, v. Orange,  
 (Forz).  
 Albarazin, A. 370  
 Albasinsk, B. 223  
 Albe, A. 446. royale,  
 643. Julie, v. Veif-  
 senbourg.  
 Albenga, A. 450  
 Alberton, B. 302  
 Albi, A. 242  
 Albourg, B. 48  
 Albret, A. 225  
 Albuquerque, A. 388  
 Alcacer-do-Sal, 403  
 Al-caira, v. le Caire.  
 Alcalá-la-Réal, A. 351  
 de Henarés, 383  
 Alcantara, A. 387  
 Alcmaer, A. 317  
 Alcudia, A. 390  
 Alençon, A. 95  
 Alenquer, A. 403  
 Alentejo (l'), A. 403  
 Alep, B. 136  
 Alès, A. 251  
 Alesano, A. 515  
 Aleth, A. 244  
 Alexandrette, B. 137  
 Alexandrie de la paille,  
 A. 448. de la basse  
 Egypte, B. 301. 491  
 Alexandrion, B. 511  
 Algarie (l') A. 380  
 Algarve (le Royaume d')

A  
 Alger, B. 405  
 Algery, A. 308  
 525  
 Algezire, v. vieux Gi-  
 braltar.  
 Algonquins, peuples, B.  
 373  
 Alhama, A. 306  
 Alicante, A. 361  
 Alicur, A. 524  
 Aljubarota, A. 400  
 Allemagne (l'), A. 529  
 Allier (l'), Riviere, A.  
 188  
 Alluye, A. 154  
 Almacaron, A. 359  
 Almança, A. 385  
 Almath, ou Almon, B.  
 507  
 Almerie, A. 356  
 Almunecar, A. 356  
 Aloft, A. 302  
 Aloufie (sainte), Isle,  
 B. 425  
 Alpes (les), A. 70. 433  
 Alpuxarras (los) Monta-  
 gnes, A. 356  
 Allace (l'), A. 128  
 Alt (l'), Riviere, B.  
 101  
 Altai, Montag. B. 229  
 Altéa, A. 361  
 Altenbourg, A. 579  
 Altesmonté, A. 516  
 Altorsen Suisse, A. 411  
 en Franconie, 574  
 Alva de Tormas, A.  
 379



Amadabad, B.	174	Yorck;	
Amadan, B.	163	Amur (l') Riviere, B.	
Amalécites, peuples, B.	520	130. 227. Mer,	258
Amalfi, A.	509	Isle,	259
Amand (S.) en Flan-		Ana, B.	152
dre, A. 75. en Bour-		Anadir, Riviere,	255
bonnois,	189	Anadirskoi, B.	ibid.
Amasie, B.	135	Anagni, A.	486
Amazones (Pays & Ri-		Anathot, B.	508
viere des), B.	449	Ancenis, A.	134
Amberg, A.	555	Anclam, A.	586
Ambez (le Bec d') A.	218	Ancône, A.	489
Ambleteuse; A.	84	Ancyre, v. Angouri.	
Amboise, A.	149	Andalousie (l') A	346
Amboyne, Isle, B.	276	nouvelle, B.	433
Ambracie, Golphe, B.	113	Andamans (Isles des),	
Ambrieres, A.	141	B.	286
Amédéd, Mont, B.	293	Andeli, A.	90
Ameland, Isle, A.	326	Ander (S.), A.	343
Ameneburg, A.	619	Andernach, A.	609
Amérique, (l') B.	364	Andes, Montagnes, v.	
Amersford, A.	325	Cordiliere.	
Amid, voyez Diarbekir.		Andiol (S.) A.	252
Amiens, A.	79	Andorre, A.	233
Ammonites, peuples, B.	520	Andragiri, B.	280
Amont (le Bailliage d'),		André (S.) Cap. B.	
A.	175	352. Ville, B.	30
Amorrhéens (les), B.	497	Andrinople, B.	109
Amoth-Dor, v. Ha-		Andro, B.	121
mom		Anduse, A.	251
Ampazé, Isle, B.	348	Anduxar, A.	351
Amsterdam, A.	315	Angermanland-lap-	
Nouvelle, v. New-		marck (l') B.	68
		Angermanie (l'), B.	62
		Angers, A.	144
		Anghiera, A.	459
		Anglen, B.	49
		Anglesey, Isle, B.	21

# ALPHABETIQUE. 605

Angleterre (l'), B.	1.	Antin, A.	228
<i>Nouvelle,</i>	379	Antioche, B.	137. 487
Angoche, <i>Isles,</i> B.	345	Antipatride, v. Ca-	
Angole, B.	337	<i>pharsalama.</i>	
Angora, v. Angouri.		Antivari, B.	103
Angoulême, A.	193	Antoine, (S.), A.	214
Angoumois, (l'), A.		<i>Isle, B.</i>	360
	193	Antrim, B.	41
Angouri, B.	134	Anvers, A.	306
Angoy, B.	336	Aoripana, <i>Riviere,</i> B.	
Angra, B.	428		457
Anguin, v. Enghien.		Aosalha, B.	68
Anguille (l') <i>Isle,</i> B.		Aoste, ou Aoust, A.	
	425		443
Angus, B.	29	Apamée, v. Hama.	
Anhalt (la <i>Principauté</i>		Apennin (l'), <i>Monta-</i>	
<i>d')</i> , A.	581	<i>gne,</i> A.	533
Anian, ou <i>Détroit du</i>		Aphec, B.	512
<i>Nord,</i> B.	407	Apollonie, v. Caphar-	
Anjou (l') A.	143	<i>salama.</i>	
Anjouan, <i>Isle,</i> B.	336	Appenrade, B.	49
Annan, B.	32	Appenzel, A.	415
Annandail, B.	<i>ibid.</i>	Apt, A.	255
Annapolis, v. Port-		Aquapendente, A.	487
<i>Royal.</i>		Aquila, A.	511.
Annecy, A.	439	Aquilée, <i>ruinée,</i> A.	471
Annobon, <i>Isle,</i> B.	362	Aquino, A.	501.
Annonai, A.	252	Ar, v. Rabbat-Moab.	
Anslo, v. Christiania.		Arabie (l') B.	150. 492
Anspach, A.	573	Aracan, B.	185
Antakié, v. Antioche.		Aragon (l') A.	368
Antéquéra en Espagne,		Arall, <i>Lac,</i> B.	235
A. 355. dans le <i>Mé-</i>		Arama-Afor, B.	514
<i>xique,</i> B.	393	Aramon, A.	251
Antibes, A.	262	Aran (le <i>Val d')</i> , A.	
Anticosti, <i>Isle,</i> B.	416		70
Antigoa, <i>Isle,</i> B.	425	Aranda de Duero, A.	
Antilles, <i>Isles,</i> B.	418		374

Aranjuez, A.	383	Armagh, B.	41
Ararat, <i>Montagne</i> , B.	140. 432	Armagnac ( <i>l'</i> ) A.	225
Arau, A.	419	Arménie, B.	482
Araques ( <i>les</i> ) <i>peuples</i> , B.	447	Armentieres, A.	75
Arboga, B.	61	Arnaut, <i>v.</i> Albanie.	
Arbois, A.	178	Arnay-le-Duc, A.	166
Arcangel, B.	84	Arnheim, A.	314
Arche ( <i>l'</i> ), <i>Riviere</i> , A.	438	Arno, ( <i>l'</i> ) <i>Riviere</i> , A.	434
Archipel ( <i>l'</i> ) B.	119	Arnon ( <i>l'</i> ) <i>Torrents</i> , B.	498
Arcis <i>sur Aube</i> , A.	114	Arona, A.	447
Arcos, A.	352	Arondell, B.	18
Arcoua, B.	334	Arosen, <i>v.</i> Westeras.	
Ardagh, B.	42	Arpajon, <i>v.</i> Châtres.	
Ardatt, B.	44	Arpino, A.	501
Ardbrac, B.	42	Arques, A.	91
Ardebil, B.	160	Arran, B.	33
Ardre, B.	325	Arras, A.	85
Ardres, A.	83	Arren, <i>v.</i> Arran.	
Arensberg, A.	601	Arrhusen, B.	48
Arensbourg, B.	82	Arrois, B.	34
Arequipa, B.	446	Arshot, A.	297
Arezzo, A.	476	Artois, ( <i>l'</i> ), A.	85
Argentan, A.	95	Arve ( <i>l'</i> ), <i>Riviere</i> , A.	438
Argenton, A.	160	Arzamas, B.	91
Argile, B.	33	Afan, B.	516
Argo, B.	117	Afaph (S.), B.	21
Arguin, B.	313	Afason - Thamar, B.	505
Argun, <i>Riviere</i> , B.	223	Afalon, B.	519
<i>Ville</i> ,	257	Ascension, <i>Ile</i> , B.	362
Ariano, A.	510	Aschafembourg, A.	608
Arie ( <i>l'</i> ) <i>voyez</i> , Khora-		Ascoli, <i>dans la Marche</i>	
<i>fan &amp; Sablestan.</i>		<i>d'Ancône</i> , A.	490
Arles, A.	256	<i>dans la Pouille</i> , 513	
Arlon, A.	297	Asedoth Phafga, B.	501

# ALPHABETIQUE. 607

41	Asem, B.	185	Atri, A.	512
A. 225	Afer, <i>Tribu</i> , B.	517	Attolons, B.	283
482	Afie (l'), B.	126	Ava, B.	185, 186
A. 75	Afie (l') <i>Mineure</i> , B.	484	Aval (le <i>Bailliaged'</i> ), A.	178
anie.	Afinara, <i>Isle</i> , A.	526	Avalon, A.	165
A. 166	Afiongaber, B.	493	Avares, v. Tartares.	
314	Afiot, v. Siout.		Avatcha, B.	257
iere, A.	Afmer, B.	171	Aube (l'), <i>Riviere</i> , A.	110
434	Afna, B.	297	Aubenas, A.	252
rent, B.	Affenipouels, <i>peuples</i> , B.	375	Auberive, A.	110
498	Affens, B.	52	Aubin (S.), A.	133
447	Affise, A.	489	Aubuffon, A.	187
18	Affomption (l'), B.	467	Auçagurèle, B.	350
teras.	<i>Isle de l'Affomption</i> , v. Anticosti.		Auch, A.	226
âtres.	Affyrie (l'), B.	489. v.	Aude, (l'), <i>Riviere</i> , A.	237
501	Diarbeck.		Avéiro, A.	399
91	Aft, A.	444	Avéirou, <i>Riviere</i> , A.	223
33	Astaroth, B.	503	Avellino, A.	510
85	Astorga, A.	377	Averne, <i>Lac</i> , A.	500
n.	Astracan, <i>Gouvernement</i> , B.	246. <i>Ville</i> , 248	Avesnes, A.	77
48	Asturies, (les), A.	342	Auge (le <i>Pays, d'</i> ), A.	93
34	Afvan, v. Souene.		Augsbourg, (l' <i>Evêché d'</i> ) A. 2. <i>la Ville</i> ,	564
297	Ath, A.	305	Augusta, A.	521
85	Athènes, v. Atina.		Augustin (S.) <i>Cap</i> , B.	369. <i>Ville</i> , B.
ere, A.	Athenrey, B.	45	Avignon, A.	264
438	Athlone, B.	45	Avila, A.	376
91	Athol, B.	28	Aviles, A.	343
516	Athos (le <i>Mont</i> ) v. Monte-Santo.		Avis, A.	404
21	Atiença, A.	375	Aumale, A.	93
ar, B.	Atina, B.	114	Aunis, A.	184
505	Atlas, <i>Montagne</i> , B.	292	Auram, B.	504
519				
B. 362				
A. 608				
Marche				
A. 490				
e, 513				
, B. 501				

Avranches, A.	97	Bacan, B.	126
Auranite, (l') B.	504	Baccalaos (Terre de), v. Terre-neuve.	
Auray, A.	136	Baccarach, A.	612
Aurick, A.	606	Bachaferai, B.	98
Aurillac, A.	199	Bachian, <i>Isle</i> , B.	275
Australes (Terres), v. Terres.		Bachmut, B.	91
Auton, A.	154	Bactra, v. Balck.	
Autriche (l'), A.	539	Bactriane (la), v. Uf- becs.	
Autun, A.	167	Bacu, B.	161
Awares (les), peuples, B.	242	Badajoz, A.	386
Auvergne (l'), A.	197	Bade, <i>Ville &amp; Comté</i> , A. 421. <i>Marquisat</i> ,	562
Le Dauphiné d'Au- vergne,	201	Baéça, en Andalousie, A. 351. au Pérou, B.	444
Auxerre, A.	164	Baëtra, v. Astaroth.	
Auxerrois (l'), A. <i>ibid.</i>		Baffin, <i>Baye</i> , B.	408
Auxois, (l') A.	165	Bagdad, B.	142
Auxone, A.	167	Bagemder, B.	333
Auxumites, v. Axumi- tes, ou Axum.		Baglana, B.	171
Axel, A.	328	Bagnagar, B.	180
Axum, B.	322	Bagnaluc, B.	104
Ayoud, B.	171	Bagnaréa, A.	488
Ayr, B.	32	Bagnères, A.	228
Ayti, v. Saint-Domin- gue.		Bagnols, A.	251
Azof, B.	99. 242	Bahama, <i>Isle</i> , B.	417
Azot, B.	519	Bahr-Dambea, <i>Lac</i> , B.	333
Azpeytia, A.	341	Bahrein, B.	154
B.		Bahri, B.	301
<b>B</b> abelmandel, <i>Dé- troit</i> , B.	334	Bahus, B.	67
Babylone, B.	490	Baikal, <i>Lac</i> , B.	227. 255
Babylonea, v. Hella.		Bailleul, A.	75
Baçaim, B.	176	Balaam, v. Getrem-	

# ALPHABETIQUE. 609

186	mon.	Barca, v. Derne.	
erre de),	Balagate, B.	Barck, Comté, B.	19
uve.	Balaguer, A.	Barcelone, A.	363
612	Balaruc, A.	Barcelonette, A.	256
98	Balaton, Lac, A.	Barcelor, B.	178
B. 275	Balbastro, A.	Baréges, A.	228
91	Balck, B.	Bareith, A.	572
ck.	Baldivia, B.	Bargeny, B.	32
v. Uf-	Bâle, A. 417. (l'Évê-	Bari, A.	513
	ché de)	Barjemont, A.	262
161	Baltistan, v. Tibet.	Barkley, B.	12
386	Baluclawa, B.	Baretta, A.	513
Comié,	Bamba, B.	Barlo-vento, Isle, B.	423
arquisat,	Bamberg, A.		
562	Banbourg, B.	Barney, A.	122
daloufie,	Banc (le grand), B.	Baronies (les), A.	212
érou, B.		Barow, (le) Riviere,	
444	Banda, Isle, B.	B.	39
taroth.	Bander-Abassi, B.	Barraux, A.	211
B. 408	Banf, B.	Barrême, A.	255
142	Bangor, B.	Bartenstein, A.	673
333	Banne (la), Riv. B.	Barthélemi (S.), Isle,	
171		B.	424
180	Bantam, B.	Bartonie (la), A.	673
104	Bapaume, A.	Baruth, B.	138
488	Bar (le Duché de), A.	Barwick, B.	7
228		Bafan, v. Astaroth.	
251	Bar sur Aube, A.	Bafilicate (la),	515
B. 417	le Duc, 126. sur Sei-	Basiothie, voyez Bersa-	
, Lac, B.	ne,	bée.	
333	Barantola, B.	Baskirie (la) B.	246
154	Barbade (la), Isle, B.	Baskirs, peuples, B.	246
301			
67	Barbarie (la) B.	Basques (le Pays des),	
B. 227.	Barbe (Sainte), B.	A.	227
255	Barbesieux, A.	Bafra, v. Bassora.	
75	Barbora, B.	Bassigny (le), A.	115
Getrem-	Barboude, Isle, B.	Bassora, Ville, B.	143

Bastie (la), A.	527	Beauvais, A.	106
Bastion de France (le), B.	309	Bec (le), A.	90
Bastogne, A.	297	Bédarieux, A.	248
Batavia, B.	281	Bedford, B.	13
Batecalo, B.	285	Beford, A.	131
Bath, B.	20	Beja, A.	404
Batta, B.	336	Beira (le), A.	398
Baugé, A.	145	Beiruth, v. Bareith.	
Baviere (le Cercle de), A.	552	Beleia, Riviere, B.	246
Baume (la Sainte), A.	261	Belem, A.	402
Bautzen, A.	635	Belesme, A.	143
Baye (la) de tous les Saints, B.	464	Belgrade, B.	105
Baye verte, B.	416	Bellac, A.	187
Bayes, A.	499	Belle, Lac, B.	404
Bayeux, A.	95	Bellei, A.	172
Baylur, B.	334	Bellegarde, A.	235
Bayona, A.	345	Belle-Isle, A.	137
Bayonne, A.	227	Belleville, A.	207
Bazadois (le), A.	219	Bellinzone, A.	424
Bazas, A.	219	Bellune, A.	471
Bazoches, A.	154	Beloier, B.	248
Bearn (le), A.	230	Belz, A.	661
Beat (Saint), A.	244	Benavente, A.	377
Beaucaire, A.	250	Bender, B.	100
Beaufort, A.	145	Benevent, A.	510
Beaugency, A.	153	Bengale, B.	171
Beaujeu, A.	207	Benguele, B.	338
Beaujolois (le), A.	206	Benjamin, (la Tribu de) B.	507
Beaumaris, B.	21	Benjarmassen, B.	278
Beaumont le Vicomte, A.	141	Beni-Kenane, Arabes, B.	527
Beaune, A.	167	Benin, B.	324. 325
Beauville (la), A.	153	Berbice, B.	436
		Berchtelsgaden, Prevô- té, A.	556
		Berdoa, B.	319

Bére  
Berg  
Berg  
Berg  
Berg  
Berg  
Berg

Berg  
A.  
Berli  
Berm  
Bern  
Bern  
Berne  
Berne  
Berre

Berry  
Berfa  
Bertra  
Bertra  
Bertur  
ple  
Besan  
Besini  
Besor

Beifar  
Beffin  
Bested  
Betaw  
Betber  
Bethab  
Bethar  
Bethb  
Bethel  
Bethlé  
A.

# ALPHABETIQUE. 611

106	Béresow, B.	252	Bethléem, B.	486. 506
90	Berg, <i>Duché</i> , A.	601		& 513
248	Bergame, A.	465	Beth-Lébaath, v. Lé-	
13	Bergen, A.	588	baath.	
131	Bergerac, A.	220	Bethmarcaboth, v. Ma-	
404	Berghen, B.	53	demena.	
398	Berg - op - Zoom, A.	329	Beth-Nemra, B.	508
ith.			Bethoron <i>la Basse</i> , B.	
e, B.	Bergue - Saint-Vinox,	74	503. <i>la Haute</i> , 510	
246	A.	583	Bethphogor, B.	501
402	Berlin, A.	417	Bethsán, B.	511
143	Bermudes, <i>Isles</i> , B.	93	Bethseca, B.	<i>ibid.</i>
105	Bernay, A.	582	Bethsemès, B.	516
187	Bernburg, A.	419	Béthulie, B.	513. 515
404	Berne, A.	261	Béthune, A.	87
172	Berre, ( <i>l'Etang de</i> ) A.	157	Betlis, B.	144
235		515	Betfaide, B.	504
137	Berry ( <i>le</i> ), A.	493	Bessemès, B.	512
207	Bersabée, B.	229	Bétuve ( <i>le</i> ), v. Bétaw.	
424	Bertinoro, A.	333	Bévern, A.	589
471	Berttrand (S.) A.	176	Beuil, A.	444
248	Bertuma - Galla, <i>Pen-</i>	242	Béziers, A.	246
661	<i>ples</i> , B.	242	Biafara, B.	339
377	Besançon, A.	498	Bialogrod, B.	99
100	Besini, B.	99	Biche, A.	123
510	Besor, ( <i>Torrent de</i> ) B.	340	Bidassoa ( <i>la</i> ) <i>Riv.</i> A.	
171		431. 432		
338	Bessarabie ( <i>la</i> ), B.	89. 90		
Tribu de)	Bessin ( <i>le</i> ), A.	77		
507.	Bestede, B.	90. 91		
B. 278	Betaw ( <i>le</i> ) B.	444		
, Arabes,	Betbera, B.	83		
527.	Bethabara, B.	655		
324. 325	Betharan, B.	228		
436	Bethara, v. Lebaath.			
n, <i>Prevô-</i>	Bethel, B.			
556	Bethléem, ( <i>l'Evêché de</i> )			
319	A.	161		



Bihacz, <i>v.</i> Wihits.		Borée, <i>v.</i> Alep.	
Bilbao, A.	339	Bog (le), Rivière, A.	651
Biledulgerid, B.	313.		
	315	Bogdois, voyez Mant-	
Bilitz, A.	634	cheous.	
Billon, A.	200	Boglio, <i>v.</i> Beuil.	
Biloxi, B.	377	Bohême (la), A.	624
Binche, A.	306	Bojador, Cap, B.	317
Dingen, A.	608	Bojano, A.	511
Biorneborg ou Biorno,		Bois le Duc, <i>v.</i> Bos-	
- B.	69	le-Duc.	
Bir, B.	142	Bokara, <i>v.</i> Bochara.	
Birkenfeld, A.	615	Bolgar, <i>v.</i> Beloier.	
Biron, A.	220	Bolgarie (la), voyez	
Birze, A.	668	Casan.	
Biscaye (la), A.	338	Bolonois (le), A.	493
Nouvelle, B.	394	Bolschaia-Zemla, B.	474
Bischo, <i>v.</i> Biche.			176
Bisegli, A.	513	Bombain, B.	176
Bisnagar, B.	181	Bommel, A.	314
Bitonto, A.	513	Bonair, Isle, B.	427
Blacwater (le), Riv.		Bone, B.	309
B.	39	Bone ou Bonn, A.	609
Blaisois (le), A.	155	Bongo, <i>v.</i> Kiufu.	
Blamont, A.	122	Boniface, A.	526
Blanc (le), A.	160	Bonne, A.	439
Blanche (Rivière), B.		Bonne Espérance (Cap	
	328	de), B.	340
Blar, B.	28	Bonne Fortune (Isle de)	
Blaye, A.	218	B.	408
Blecking (le), B.	66	Bonnet (Saint), A.	
Blois, A.	155		211
Bobbio, A.	448	Bonneval, A.	154
Bocage (le), A.	95	Bonne-Ville (la), A.	
Bocca-di-Lupo, défilé,			439
B.	114	Bonne-viste & Bonne-	
Bochara, B.	239	vue, Isle, B.	360
Bodman, B.	21	Boranday, B.	86

## ALPHABETIQUE. 613

Borckolm, B.	71	Bourbon ( <i>le Fort</i> ), B.	
Boren-Galla, <i>peuples</i> ,			374
B.	333	Bourbon l'Archam-	
Borg, A.	592	baut, A. 189. Lancy,	
Borgo, en Italie, A.		169. <i>Iste</i> , B.	352
476. en Finlande, B.		Bourbonne-les-Bains,	
70. San - Donino,		A.	115
A. 453. Di-Taro, A.		Bourbonnois ( <i>le</i> ), A.	188
	452		
Borja, B.	454	Bourbourg, A.	75
Boristhène ( <i>le</i> ), voyez		Bourdeaux, A.	217
Dnieper.		Bourmont, A.	123
Bormio ( <i>le</i> ), A.	427	Bourg en Bresse, A.	
Porneo, B.	278	172. en Guyenne,	
Borno, v. Bornou.			218
Bornholm, B.	52	Bourganeuf, A.	187
Borromées ( <i>les Isles</i> ),		Bourges, A.	157
A.	447	Bourgogne ( <i>la</i> ), A.	
Bosa, A.	525		162
Bos-le-Duc, A.	329	Bournou, B.	328
Bosna, <i>Rivière</i> , B.	104	Bourre, B.	321
Bosna-Serai, B.	<i>ibid.</i>	Boutan ( <i>le</i> ), B.	233
Bosnie ( <i>la</i> ), B.	<i>ibid.</i>	Bouzonville, A.	124
Bosor, B.	501	Boyne ( <i>la</i> ), <i>Rivière</i> ,	
Bost, B.	164	B.	39
Boston, B.	379	Bozolo, A.	454
Bostra, B.	526	Brabant ( <i>le</i> ), Autri-	
Bot, v. Buth.		chien, A. 295. Hol-	
Bothnie <i>occidentale</i> , B.		landois,	328
63. <i>orientale</i> ,	69	Brac, v. Ouale.	
Boufflers, A.	106	Bracciano, A.	487
Bouillon, A.	298	Braclaw, A.	662
Boulai, A.	124	Bragance, A.	398
Boulogne de France,		Brague, A.	396
A. 83. d'Italie, 493.		Braidalbain, B.	27
Boulonnois ( <i>le</i> ), A.		Braine-le-Comte, A.	
	83		306
Bouquelnom, A.	124	Brandebourg ( <i>la Mar-</i>	

<i>che de</i> ), A. 582. <i>Vil-</i>	Brille ( <i>la</i> ), A. 322
<i>le</i> , 584	Brindes ou Brindisi, A. 514
Brandeburg, A. 673	Brinn, A. 629
Braflaf ou Braflaw, A. 666	Brionnois ( <i>le</i> ), A. 161
Brassau, <i>v.</i> Cronstat.	Brioude, A. 201
Brastkie, <i>v.</i> Ircuftsk.	Brifach, A. 550
Brava, <i>Ville</i> , B. 348	Briffac, A. 146
<i>une des Isles du Cap-</i>	Bristoll, B. 12
<i>Verd</i> , 360	Brives, A. 196
Bray ( <i>le</i> ), A. 93	Brivezac, A. 197
Brechin, B. 29	Brixen, A. 549
Breda, A. 328	Brodwich, B. 33
Bergentz, A. 551	Broectal, B. 34
Breknok, B. 22	Brondrut, <i>voyez Po-</i>
Brême, A. 593. 594	<i>rentru.</i>
Bremgarten, A. 421	Brou, A. 154
Bréfil ( <i>le</i> ), B. 459	Brouage, A. 185
Breslaw, A. 631	Brouageais ( <i>le</i> ), A. <i>ibid.</i>
Bresse ( <i>la</i> ), A. 205	Bruck, A. 543
Bresse ( <i>la</i> ), A. 172	Bruges, A. 302
Bresse, A. 466	Brugneto, A. 451
Brest, A. 138	Brunswick, A. 589
Bretagne ( <i>la</i> ), A. 132	Bruschal, A. 614
Briançon, A. 213	Bruxelles, A. 295
Briançonnois ( <i>le</i> ), A. <i>ibid.</i>	Bruyer, A. 122
Briare, A. 556	Brzecie, A. 666
Bridgetown, B. 426	Brzescie, A. 654
Brie Françoise ( <i>la</i> ), A. 102. Champenoise, 116	Buchan, B. 29
Brie-Comte-Robert, A. 102	Buckingham, B. 13
Brieg, A. 632	Bude, A. 642
Briey (S.), A. 135	Budiffen, <i>v.</i> Bautzen.
Briey, A. 124	Buenos-Aires, B. 467
Brignoles, A. 259	Buen-Retiro, A. 381
	Bug, ( <i>le</i> ), <i>Riviere</i> , A. 651
	Bugey ( <i>le</i> ), A. 172

## ALPHABETIQUE. 615

Bugie, B.	310	Cadorin (le), A.	471
Bujs (le), A.	212	Cadfan, Isle, A.	328
Bukares (les), peuples,		Caen, A.	95
B.	238	Cassa, Détroit, B.	68
Bukarie (petite), B.		Ville, B.	99
230. (grande),	238	Casferrie (la), B.	338
Bukoreff, B.	101	Cassa, B.	307
Bulgarie (la), B.	106	Cagliari, A.	525
Burates (les), Tartar-		Cagny, v. Boufflers.	
res, B.	256	Cahors, A.	221
Burkaufen, A.	554	Cajanebourg, B.	69
Buren, A.	314	Cajanie (la), ou Botnie	
Burgos, A.	372	orientale, B.	69
Burse, B.	133	Caifong, B.	209
Buth, Isle, B.	33	Caire (le), B.	298
Butow, A.	587	Cairoan, B.	307
Butrinto, B.	113	Caisar, B.	135
Byzance, v. Constanti-		Caitness, v. Catness.	
nople.		Caker (le) B.	145

### C.

<b>C</b> Abarda ou Cabar-		Calabre (la), A.	515
ta, B.	241	Calahorra, A.	373
Cabardiniens (les), B.		Calais, A.	83
<i>ibid.</i>		Calaroga, A.	375
Cabite, Port, B.	271	Calatajud, A.	370
Cabo-Corse, B.	324	Calatrava, A.	385
Cabra, B.	327	Calenberg, A.	592
Cabul, B.	174	Calicut, B.	179
Caceres (Nouvelle) B.		Californie, B.	398
	272	Calix, B.	63
Cachemire, B.	172	Callao (le), Port, B.	
Cachgar, B.	231		445
Cacho, B.	322	Callirhoé, B.	501
Cacongo, B.	336	Calmaquie (la), B.	230
Cadès, B.	517	Calmar, B.	65
Cadis ou Cadix, A.	352	Calmous, peuples, v.	
		Elurhs.	
		Calouga, v. Kaluga.	
		Calvaire (le Mont),	

B.	486	Candich, B.	171
Calvi, A.	527	Candie, B.	119
Calviffon, A.	250	Candy, B.	286
Camaldoli, A.	476	Canée (la), B.	120
Camargue (la), A.	257	Canis (les), peuples,	
Cambalu, v. Pekin.		B.	375
Cambaye, B.	174	Canifcha, A.	643
Camboge, B.	196	Cannes, A.	513
Cambray, A.	76	Cannibales, v. Carai-	
Cambresis (le), A.	75	bes.	
Cambridge, B.	14	Canope, v. Rosete.	
Camerino, A.	490	Cansez (les), peuples ;	
Camin, A.	587	B.	375
Caminha, A.	397	Cantazaro, A.	517
Campagna, A.	509	Canton, v. Quangton,	
Campefche, B.	391	& Quangtcheou.	
Campo major, A.	404	Cantorberi, B.	17
Campoli, A.	512	Camyr, B.	33
Campredon, A.	364	Cap Blanc, (le) B.	317
Camul, v. Hami.		Breton, (le) B.	414
Cana, B.	514	François, A.	421
Canada (le), B.	371	Cap-Verd (Isles du),	
Canal de Briare, A.		B.	358
156. de Bruges, 294		Capchac, B.	244. 246
de Bruxelles, <i>ibid.</i>		Capharnaüm, B.	504
de Languedoc, 241		Capharsalama, B.	512
d'Orléans, 152.		Capim (le), Riviere,	
Royal à la Chine, B.		B.	462
	204	Capitanate (la), A.	512
Cananor, B.	179	Capo d'Istria, A.	472
Canara, (la côte de),		Capoue, A.	501
B.	178	Cappadoce, v. Amasie.	
Canarie, B.	356	Caprée, ou Capri, A.	
Canaries, Isles, B.	355		502
Canavez (le), A.	442	Caracas, B.	432
Canaux en Russie, B.		Caraïbes (les) peuples,	
	77	B.	426
Candahar, B.	162	Caramanie (la) B.	134

## ALPHABETIQUE. 617

Caramid, <i>v.</i> Diarbekir.	Carmona, A.	349	
Carcassone, A.	245	Carnarvan, B.	21
Cardiff, B.	22	Carnate, B.	181
Cardigan, B.	22	Carniole ( <i>la</i> ), A.	546
Cardone, A.	365	Caroline ( <i>la</i> ), B.	381
Carduel ( <i>le</i> ), B.	145	Carpentarie ( <i>la</i> ), B.	476
Carelle ( <i>la</i> ), <i>Suédoise</i> ,			
B. 70. <i>Russienne</i> ,	80	Carpentras, A.	264
Carentan, A.	96	Carpi, A.	455
Caresen, <i>v.</i> Fartach.		Carrick, B.	32
Carezem, <i>voyez</i> Kha-		Cartan, <i>v.</i> Cariathaim.	
rasm,		Cartbage, B.	
Cariathaim, B.	501.	Carthage, A.	358
	514	en Amérique,	430
Cariath-Arbé, B.	505	Cartago, B.	395
Cariath - Sepher, B.		Carthage, <i>v.</i> Cheseleth-	
	504	Thabor.	
Caribane ( <i>la</i> ), B.	433	Casaks ( <i>les</i> ), <i>v.</i> Cosa-	
Carignan, A.	442	ques.	
Carikfergus, B.	41	Casal, A.	446
Carinthie ( <i>le Duché</i>		Casan, B.	244. 245
<i>de</i> ), A.	544	Casbin, B.	163
Carista, B.	134	Caschau, A.	640
Carlisle, B.	7	Cashel, <i>v.</i> Cassel d'Ir-	
Carlow, B.	43	lande.	
Carlowitz, A.	644	Caspieune ( <i>Mer</i> ), B.	
Carlsron, B.	66		129
Carlstad, <i>Ville d'Alle-</i>		Cassagnebere, A.	226
<i>magne</i> , A. 569. <i>de</i>		Cassel, dans la Flandre	
<i>Suède</i> , B. 64. <i>de</i>		Françoise, A. 75.	
<i>Croatie</i> ,	102	dans la Hesse, 618.	
Carmagnole, A.	444	en Irlande, B.	44
Carmanie ( <i>la</i> ), <i>v.</i> Ker-		Cassovie, <i>v.</i> Caschau.	
man.		Castel-Branco, A.	399
Carmarden, B.	22	Gandolphe,	485
Carmel, B.	505	Castelgeloux, A.	219
Carmel ( <i>le Mont</i> ), B.		Castellane, A.	255
	513	Castelnaudary, A.	243

Castelnau de Magnoac, A.	227	Mont), B.	242
Castel-Sarrafin, A.	241	Caudebec, A.	92
Castiglione, A.	461	Caudes-Aigues, A.	199
Castille <i>Vieille</i> (la), A.		Cavite, v. Cabite.	
372. <i>Nouvelle</i> , 379		Caumont, A.	219
d'or, B.	430	Cauteres, A.	228
Castres en Languedoc, A.	242	Caux, ( <i>le Pays de</i> ) A.	90
Castro, dans l'Etat de l'Eglise, A.	487	Cayenne, <i>Isle</i> , B.	434
dans la Terre d'Orrante,			435
515. de Urdiales, 339		Cebu, <i>Isle</i> , B.	273
Marino, 405. Ara-		Cedariens, peuples, B.	
gonèse,	526		521
Castropol, A.	343	Cedemoth, B.	501
Catalogne (la), A.	362	Cedès, dans la Tribu d'Issachar, v. Cefion.	
Catania, A.	521	dans celle de Nephia-	
Cataracoui, v. Fronte-		li, B.	514
nac.		Cedessa, v. Cadès.	
Cataro, B.	103	Cedron ( <i>Torrent de</i> ), B.	498
Câteau-Cambresis, A.		Celano, <i>Lac</i> , A.	512
	76	Célebes, <i>Isle</i> , B.	275
Cathai ou Kitay, B.		Cephalonie, B.	118
	222	Cepoi, A.	152
Catherine (Sainte), v. Horeb.		Ceram, <i>Isle</i> , B.	274
Catherine (Sainte), dans le Pérou, B.		Cerdagne Française (la), A.	235
	442	Cerenza, A.	516
Catneff (le), B.	27	Cerigo, <i>Isle</i> , B.	118
Cathet, v. Nahalol.		Cerlier, v. Erlach.	
Carzenellenbogen, A.		Cervera, A.	365
	621	Césarée, B. 511. v. Cai-	
Cava, A.	509	sar. de Philippe, v. Dan.	
Cavaillon, A.	264	Césena, A.	492
Cavan, B.	41	Césil, B.	515
Caucase ( <i>peuples du</i>		Césion, B.	512

# ALPHABETIQUE. 619

- 242  
 92  
 A. 199  
 e.  
 219  
 228  
 le) A,  
 90  
 B. 434  
 435  
 273  
 les, B.  
 521  
 501  
 Tribu  
 Cession.  
 Nephth-  
 514  
 ès.  
 nt de) ;  
 498  
 A. 512  
 B. 275  
 118  
 152  
 . 274  
 nçoise  
 235  
 516  
 B. 118  
 ach.  
 365  
 .v. Cai-  
 ppe, v.  
 492  
 515  
 512
- Céthim, B. 484. 494  
 Cette, A. 247  
 Cévennes (les), A. 251  
 Ceuta, B. 311  
 Ceylan, *Isle*, B. 284  
 Chabanois, A. 194  
 Chablais, (le), A. 439  
 Chablis, A. 116  
 Chaboras (le), *Fleuve*,  
 B. 488  
 Chaco au Pérou, B.  
 438. au Paraguay, B.  
 467  
 Chaise-Dieu (la), A.  
 201  
 Chalabre, A. 244  
 Chalais, A. 192  
 Chalcis, *voyez Négre-*  
*pont.*  
 Châlons (le), A. 169  
 Châlons sur Marne, A.  
 114. sur Saone, 169  
 Chalosse (la), A. 227  
 Cham, B. 194  
 Chamaki, B. 161  
 Chamberry, A. 440  
 Chamblis, B. 373  
 Chambort, A. 155  
 Chamdara, B. 185  
 Chamo, *Désert*, B. 206  
 Champagne (la), A.  
 109  
 Champsaur (le Pays de),  
 A. 211  
 Chanaan (le Pays de),  
 B. 485  
 Chananéens (les), B.  
 487
- Chandegry, *voyez Bis-*  
*nagar.*  
 Chandernagor, B. 173  
 Changtchuenchan, v.  
 Sancian.  
 Changtong, (le) B.  
 208  
 Chanrie, B. 27  
 Chanfi (le), B. 207  
 Chanterfier, A. 25  
 Chaparangue, B. 234  
 Charcas (los), B. 446  
 Charibde, *Gouffre*, A.  
 518  
 Charité (la), A. 161  
 Charlemont, dans le  
 Hainaut François, A.  
 41. en Irlande, B. 77  
 Charleroi, A. 316  
 Charles (S.) *Fort*, B. 374  
 Charlestown, B. 381  
 Charleville, A. 112  
 Charlieu, A. 207  
 Charmes, A. 122  
 Charolois (le), A. 170  
 Charolles, A. *ibid.*  
 Charost, A. 159  
 Chartres, A. 153  
 Chartreuse, A. 211  
 Château - Briant, A.  
 134. Chinon, 162.  
 Cornet, B. 23. Dau-  
 phin, A. 442. du  
 Loir, A. 142. Gon-  
 tier, 145. Neuf, 105.  
 Porcien, 112. Roux,  
 160, Salin, 124.



Thierry , 118. Vi-	Chichester , B.	17	
lain ,	115	Chiemsee , A.	554
Châteaudun , A.	154	Chie ( <i>la Grotte du</i> ) ,	
Châtel , A.	122	A.	500
Châtelleraud , A.	181	Chiéti , A.	511
Châtillon sur l'Indre ,		Chignan ( S. ) , A.	245
A. 150. sur Loir ,	156	Chili ( <i>le</i> ) , B.	447
sur Seine ,	164	Chimera , B.	112
Châtre ( <i>la</i> ) ,	160	Chine ( <i>la</i> ) , B.	197
Châtres , A.	103	Chinon , A.	150
Chaves , A.	398	Chingalais , <i>peuples</i> , v.	
Chaul , B.	176	Cingales.	
Chaulnes , A.	81	Chinyang , B.	222
Chaumont , en Bassi-		Chioggia , A.	470
gny , A. 115. en		Chiras , v. Schiras.	
Vexin ,	106	Chirvan ( <i>le</i> ) , B.	160
Chaumont ( S. ) , A.	205	Chiusi , A.	478
Chauny , A.	108	Chiutaye , B.	133
Chautien , v. Corée.		Chiwa ( <i>Tartares de</i> )	
Chelm , A.	661	v. Kharasm.	
Chenonceaux , A.	150	Chlinow , B.	245
Chenfi ( <i>le</i> ) , B.	205	Choczin , B.	100
Cher ( <i>le</i> ) , <i>Riviere</i> , A.		Cholmogori , ou Chol-	
	148	mogorod , B.	85
Cherbourg , A.	96	Choten , B.	231
Cherfonèse Cimbrique ,		Choueguen , v. Oswe-	
v. Jutland. Tauri-		go.	
que , v. Crimée. d'Or		Christianbourg , B.	324
v. Malaca.		Christiania , B.	53
Chefeleth-Thabor , B.		Christianstat , B.	66
	513	Christina , B.	379
Chester , B.	9	Christophe ( S. ) , <i>Isle</i> ,	
Chiapa-el-real , B.	395	B.	426
de-los-Indos , <i>ibid.</i>		Chunque , v. Chine.	
Chiavene ( <i>le Comié de</i> ) ,		Chufistan , v. Khufistan.	
A.	427	Chypre , <i>Isle</i> , B.	146
Chicachas ( <i>les</i> ) , <i>pen-</i>		Cialis , B.	230
<i>ples</i> , B.	375	Ciampa , B.	195

## ALPHABETIQUE. 627

- 17  
 554  
 du),  
 500  
 511  
 A, 245  
 447  
 112  
 197  
 150  
 les, v.  
 222  
 470  
 ras.  
 . 160  
 478  
 133  
 es de)  
 245  
 100  
 u Chol-  
 85  
 231  
 Ofwe-  
 , B. 324  
 . 53  
 B. 66  
 379  
 ), *Iſle*,  
 426  
 Chine.  
 Chuffan:  
 B. 146  
 230  
 195
- C'koko, *v.* Kiufiu.  
 Cilley, A. 544  
 Cimbres, *voyez* Dane-  
 marck.  
 Cinaloa, *ou* S. Jacques,  
 B. 394  
 Cinereth, *v.* Genefa-  
 reth.  
 Cingales, B. 284  
 Cinq-Eglises, A. 643  
 Ciotat (*la*), A. 261  
 Circaſſes, *peuples*, B.  
 241. 242  
 Circaſſie (*la*), B. 241  
 Circoncifion (*Terre de*  
*la*) B. 477  
 Cirenza, A. 515  
 Cirthe, *v.* Constantine.  
 Cifon, *Torrent*, B. 498  
 Citadella, A. 390  
 Cîteaux, A. 169  
 Cita-nuova, A. 472  
 Vecchia, 529  
 Civita-Vecchia, A. 487  
 Ciudad-Réal, *en* *Eſpa-*  
*gne*, A. 385. *au* *Pa-*  
*raguay*, B. 467. Ro-  
 drigo, A. 379. di-  
 Palmas, *v.* Canarie.  
 Clagenfurt, A. 544  
 Clairvaux, A. 114  
 Clameci, A. 160  
 Clamorgan, *Comté*, B.  
 22  
 Clare, *en* *Angleterre*,  
 B. 13. *en* *Irlande*,  
 45  
 Claude (S.), A. 178  
 Clausenbourg, A. 645  
 Clémenté, (S.), A. 385  
 Clérac, A. 221  
 Clermont en Beauvai-  
 ſis, A. 106. *en* *Ar-*  
*gonne*, 127. *en* *Au-*  
*vergne*, 199. *en* *Lan-*  
*doc*, 248  
 Cleri, A. 153  
 Cleves, A. 601  
 Clogher, B. 41  
 Cloud (S.), A. 104  
 Cluny, A. 171  
 Cluſe, A. 439  
 Cluſe (*la*), A. 173  
 Clyd (*la*), *Riv.* B. 26  
 Clydsdail, B. 32  
 Co, B. 150  
 Coanza (*le*), *Riviere*,  
 B. 292  
 Coari, B. 455  
 Coblentz, A. 608  
 Coburg, A. 570  
 Coça, A. 376  
 Cochon, B. 179  
 Cochinchine (*la*), B.  
 192  
 Coëthen, A. 582  
 Cognac, A. 193  
 Cogny, B. 135  
 Coimbre, A. 399  
 Coire, A. 427  
 Colberg, A. 587  
 Colcheſter, B. 14  
 Colchide, *v.* Géorgie.  
 Coldingham, B. 31  
 Colioure, A. 235  
 Colmar, A. 129

Colmars, A.	255	Condé, A. 77. Fort-
Colmogorod, v. Chol-		Condé, v. Mobile.
mogory.		Condifches, peuples,
Colocza, A.	641	B.
Cologne, A.	609	251
Colombo, B.	285	Condom, A.
Colonna, B.	88	225
Colonia do Sacramen-		Condrieux, A.
to, B.	465	205
Colorno, A.	452	Conférence ( l'Isle de
Colofwar, v. Clausen-		la ), v. Faifans ( l'Isle
bourg.		des ).
Coltrane, B.	41	Consent ( la Viguerie
Comachio, A.	493	de ). A.
Comane, B.	433	235
Comans ( les ) peuples,		Congo, B.
v. Capchac.		334. 336
Combrailles ( le ), A.		Coni, A.
	201	442
Côme ( le Lac de ), A.		Conimbre, v. Coim-
434. Ville,	459	bre,
Cominge ( le ), A.	229	Coningisgratt, v. Koni-
Commercy, A.	126	gengretz.
Comore, Isles, B.	354	Connacie, ou Con-
Comorin, Cap, B.	175	naugt, B.
Comphida, B.	153	44
Compiègne, A.	107	Conoffet, B.
Compostelle, A.	344	404
Nouvelle, B.	394	Conquête spirituelles
Conception ( la ), au		Jésuites, voyez Ter-
Mexique, B.	396. au	re de la Mission.
Chili, B.	448	Constance, Lac de, A.
Conchasset, presqu'Isle,		410. Ville de, 550.
B.	406	l'Evêché de, 563
Conches, A.	94	Constantine, B.
Concorde ( Terre de		309
la ), v. With.		Constantinople, B.
Concordia, A.	472	107
		Confuegra, A.
		386
		Contessa, B.
		111
		Conti, A.
		81
		Conza, A.
		510
		Coperberg, v. Fahlun.
		Corporio, v. Kopore.
		Copenhagen, B.
		50
		Coptos, v. Kené.
		Cora, B.
		150
		Coranto, v. Corinthe.

# ALPHABETIQUE. 623

Corbeil, A.	102	Cosagues ( <i>les</i> ), A.	663
Corbie, A.	80	B	
Corbigni, A.	77	Cosne, A.	247
Corck, B.	44	Costarica, B.	161
Corcang, B.	240	Cotan, <i>v.</i> Choten.	396
Corcyré, <i>v.</i> Corfou.		Cotatis, B.	146
Cordiliere du Pérou, B.		Cotbuff, A.	637
437. 441. Du Brésil,		Côte des Dents, B.	323
370		Côte Déserte, B.	279
Cordoue, A. 350. Nou-		Côte d'Or, B.	323
velle, <i>voyez</i> Coma-		Cotentin ( <i>le</i> ), A.	96
ne. du Paraguay, B.		Coterez, <i>v.</i> Cauteres.	
468		Cotrone, A.	517
Corduenne, <i>voyez</i> Cur-		Cotwitz, <i>v.</i> Cotbuff.	
distan.		Coventri, B.	11
Corée ( <i>la</i> ), B.	215	Covorden, A.	326
Corfou, B.	117	Coulanges les vineu-	
Coria, A.	388	ses, A.	165
Corinthe, B.	115	Coulon, Lac, B.	226
Corke, <i>v.</i> Corcke.		Coulomiers, A.	117
Corna, B.	131	Coulour, B.	181
Cornouaille ( <i>le Pays</i>		Coulouri, <i>Isle</i> , B.	123
<i>de</i> ), A. 137. <i>le Com-</i>		Courahan-oulen, Lac,	
<i>té</i> , en Angleterre, B.		B.	212
20		Courourfa, B.	328
Coro, <i>v.</i> Vénézuéla.		Courtenai, A.	103
Corogne ( <i>la</i> ) A.	346	Courtray, A.	302
Coromandel, ( <i>la Côte</i>		Couferans ( <i>le</i> ), A.	229
<i>de</i> ), B.	181	Coutance, A.	96
Coron, B.	116	Coutras, A.	218
Corrégio, A.	455	Cozenza, A.	516
Corosaim, B.	514	Crac, <i>v.</i> Erac.	
Corse, <i>Isle</i> , A.	526	Cracovie, A.	658
Corte, A.	527	Cranganor, B.	180
Cortone, A.	476	Crau ( <i>la</i> ), A.	257
Corvo, <i>Isle</i> , A.	428	Cravant, A.	165
Corupa, <i>v.</i> Curupa.		Creci en Ponthieu, A.	
Corwey, A.	603		

84. en Brie,	102	Culembach, A.	574
Crème, A.	466	Culiacan, B.	394
Cremieu, A.	214	Culm, A.	657
Cremone, A.	460	Cumberland (le), B.	7
Crespi, A.	107		408
Crète, v. Candie.		Cumes, A.	500
Creuse (la), Riviere, A.	148	Cuncan, v. Visapour.	
		Cunningham, B.	33
Creutz, A.	643	Cunuris, v. Jamundas.	
Creutzberg, A.	618	Curaçao, Isle, B.	427
Creutznach, A.	617	Curdes, peuples, B.	
			144
Crim, v. Crimenda.		Curdistan (le),	<i>ibid.</i>
Crimée (la), B.	98	Curen, v. Grene.	
Crimenda, B.	99	Curich-haf, Lac, A.	
Croatie (la) B.	101		673. Nerung, Lan-
Croïa, B.	112		gue de Terre. <i>ibid.</i>
Croïfic (le), A.	134	Curlande (la), A.	668
Croix (Sainte), Isle,		Curupa, B.	458
v. Palme. Des Antil-		Cusco, B.	445
les, B.	426	Cuyo, (le) B.	449
Croix (Sainte), voyez		Cyclades (les), Isles,	
Creutz.			121
Cromartie, B.	27		B.
Cronack, A.	569	Cydonie, v. la Canée.	
Cronenbourg, B.	51	Cyr (S.), A.	105
Cronslot, B.	80	Cyrénaïque (la), B.	
Cronstat, A.	645		491
Cronstat, Isle, B.	80.	Cythere, v. Cérigo.	
Crossen, A.	630.	Czaflaw, A.	627
Crotone, v. Cotrone.		Czerdyn, B.	245
Cruz (Sancta), B.	446	Czeremisses, peuples,	
Cuama (le), voyez			246
Zambeze.			B.
Cuba, Isle, B.	418	Czernigow, B.	90
Cuença, en Espagne,		Czirnitz, Ville & Lac,	
A. 385. dans le Pé-			546
rou, B.	442		A.
Cujavie (la), A.	654.	Czucko, v. Peipus.	

# ALPHABETIQUE. 625

D.

**D** Abereth, B. 512  
 Dabir, B. 502. v.  
 Cariath-Sepher.

Daca, B. 173

Dagestan (le), B. 240

Dagherst, B. 82

Dagho, *Isle*, B. *ibid.*

Dahomé, B. 325

Dalai, *Lac*, voyez Cou-  
 lon.

Daléborg, B. 64

Dalécarlie (la), B. 61

Dalem, A. 298

Dalie (la), B. 64

Dalmatie (la), B. 102

Dam, A. 327

Daman, B. 176

Damas, B. 137. 487

Dambéa, B. 333. 521

Damiat ou Damiete,  
 B. 302

Dammartin, A. 101

Damna, v. Remnon-  
 Amtar.

Dan (Montagne de), B.  
 509. Ville, 515. Tri-  
 bu, 516

Dancali, B. 334

Danemarck (le), B.  
 46

Dantzick, A. 657

Danube (le), *Fleuve*,  
 A. 536

Daourie (la), B. 223

Daphné, *Fontaine*, B.  
 514

Dar-al-Salam, voyez,  
 Bagdad.

Darby, B. 9. 10

Dardanelles (les) B.  
 109

Darha, B. 314

Darien, *Isthme*, voyez  
 Panama.

Darmouth, B. 20

Darmstat, A. 621

David's, (S.) B. 22

Davis, *Détroit*, B. 406

Daule (la), *Riv.* B.  
 444

Dauphin (le Fort) B.  
 351. 374

Dauphine (*Isle*), voyez  
 Madagascar.

Dauphiné (le), A. 207

d'Auvergne, 201

Dax, A. 224

Décapole (la), B. 523

Decize, A. 162

Delft, A. 321

Delfzil, A. 327

Delmenhorst, A. 606

Delvino, B. 112

Dely, B. 172

Demona (la Vallée de),  
 A. 520

Denbigh, B. 21

Dendermonde, A. 301

Dendre (la), *Riv.* A.  
*ibid.*

Denia, A. 361

Denis, (Saint), A.  
 101

Derbent, B. 161

D d

Tome II.

D.

Derne , B.	304. 305	Dobrzin , A.	655
Derpt , B.	82	Doce (le) , Riviere , B.	462
Désert , où les Israélites voyagerent pendant quarante ans , B.	493	Doeshourg , A.	315
Dellaw , A.	582	Dogado (le) , A.	468
Deva , A.	341	Dol , A.	135
Deventer , A.	326	Dole , A.	177
Devon , Comté , B.	20	Dolgoi , Isle , B.	248
Deux-Ponts , A.	615	Dollart , Golphe , A.	327
Diarbeck (le) , B.	141	Dombes (la Principau- té de) , A.	173
Diarbeckir , B.	ibid.	Domfront , A.	95
Die , A.	215	Domingo de la Calcada (San) , A.	373
Diémen (Terre de) , B.	476	Domingue (S.) Riviere d'Afrique , B.	322.
Diepholt , A.	605	Isle d'Amérique , B.	420. Ville , 421
Dieppe , A.	90	Dominique (la) , Isle , B.	425. 426
Dieppe , (Petit) B.	322	Domo d'Ofula , A.	447
Dietz , A.	622	Dompaire , A.	122
Dieuse , A.	124	Don (le) , Riviere , B.	76
Diez , (S.) A.	122	Donagal , B.	40
Digne , A.	255	Donavert , A.	555
Dijon , A.	166	Donéfan (le) , A.	232
Dillembourg , A.	622	Dongola , B.	330
Dillingen , A.	562	Dor , B.	511
Dina (la) , v. la Duna.		Dorat (le) , A.	187
Dinamond , B.	81	Dorchester , B.	20
Dinant en Bretagne , A.		Dordogne (la) , Riv. A.	198
135. dans l'Evêché de Liège ,	599	Dordreht , A.	322
Dingoé , B.	194	Dornoch , B.	27
Dinh-cat , B.	ibid.	Dorpt , voyez Derpt.	
Diois (le) , A.	215	Dorlet , Comté , B.	20
Difler (S.) A.	111		
Dixmude , A.	303		
Dniéper (le) , Riviere , A.	651. 664		

Dort,  
Dortm  
Notha  
Doua  
Doué  
Doug  
Doun  
Dourd  
Dourl  
Dourl  
Dowg  
Down  
Down  
Douv  
Doux  
Drac (  
Dragui  
Drangi  
Sége  
Dras ,  
Drave (  
Drente  
Dresde  
Dreux  
Drin (l  
Droghé  
Dromo  
Dronth  
Drufus,  
Dublin  
Dud , B  
Duderft  
Duéro (

# ALPHABETIQUE 627

<p>Dort, <i>voyez</i> Dordrecht.</p> <p>Dortmund, A. 602</p> <p>Dothaim, B. 513</p> <p>Douay, A. 75</p> <p>Doué, A. 146</p> <p>Douglas, B. 33</p> <p>Dounay, B. 195</p> <p>Dourdan, A. 103</p> <p>Dourlach, A. 562</p> <p>Dourlens, A. 80</p> <p>Dowglas, B. 22</p> <p>Downe, B. 41</p> <p>Downowaig, B. 35</p> <p>Douvres, B. 17</p> <p>Doux (le), Riv. A. 174</p> <p>Drac (le), Riviere, A. 208</p> <p>Draguignan, A. 262</p> <p>Drangiane (la), <i>voyez</i> Ségestan.</p> <p>Dras, <i>voyez</i> Darha.</p> <p>Drave (la), Riviere, A. 543</p> <p>Drente (le Pays de), A. 326</p> <p>Dresde, A. 577</p> <p>Dreux, A. 105</p> <p>Drin (le), Riviere, B. 105</p> <p>Droghéda, B. 41</p> <p>Dromore, B. 41</p> <p>Dronthem, B. 54</p> <p>Drufus, <i>v.</i> Césarée.</p> <p>Dublin, B. 42</p> <p>Dud, B. 346</p> <p>Duderstat, A. 580</p> <p>Duéro (le), Riviere, A. 336</p>	<p>Duino, A. 546</p> <p>Dulichium, <i>v.</i> Thiaki.</p> <p>Dumblain, B. 30</p> <p>Dumbritton, B. 33</p> <p>Dumfreis, B. 32</p> <p>Dun-le-Roi, A. 159</p> <p>Duna (la) Riviere, A. 664</p> <p>Dunaworty, B. 33</p> <p>Dunbar, B. 31</p> <p>Dundalke, B. 41</p> <p>Dundée, B. 29</p> <p>Dundonald, B. 34</p> <p>Dunebourg, A. 668</p> <p>Dunemond, <i>v.</i> Dinamond.</p> <p>Dunes (la rade des), B. 17</p> <p>Dungala, <i>v.</i> Dongola.</p> <p>Dungall, <i>v.</i> Donagal.</p> <p>Dunganon, B. 41</p> <p>Dunkeld, B. 30</p> <p>Dunkerque, A. 74</p> <p>Dunnotyr, B. 29</p> <p>Dunois (le), A. 154</p> <p>Duns, B. 31</p> <p>Dunstafag, B. 33</p> <p>Durance (la), Riviere, A. 208</p> <p>Durango, <i>en Espagne</i>, A. 339. <i>dans le Mexique</i>, B. 394</p> <p>Duras, A. 225</p> <p>Durazzo, B. 112</p> <p>Durbuy, A. 298</p> <p>Durham, B. 8</p> <p>Durlach, <i>v.</i> Dourlach.</p> <p>Durnstein, A. 613</p>
---	---



Duffel ( <i>le</i> ), Riviere, A.	601	Egypte, ( <i>l'</i> ) B.	293
Duffeldorp, A. <i>ibid.</i>		Eichfeld ( <i>l'</i> ), A.	580
Duveland, <i>Isle</i> , A.	323	Eimbecke, A.	593
Dwina ( <i>la</i> ), Riviere, B. 76. Province,	84	Einsiedeln, A.	412
Dyctée, ( <i>le Mont</i> ) B.	120	Eisleben, A.	581
Dylle ( <i>la</i> ), Riviere, A.	293	Ekelenfort, B.	50
E.		Elath, B. 493. voyez Tor.	
E Arne ( <i>l'</i> ), Lac, B.	40	Elbe, <i>Isle</i> , A.	479
East-Meath, B.	42	Elbe ( <i>l'</i> ), Riv. A.	526
Ebre ( <i>l'</i> ), Riviere, A.	337	Elbing, A.	658
Ecaterinbourg, B.	252	Elbeyfan, B.	527
Ecbatane, B.	483	Elbœuf, A.	90
Echalans, A.	423	Elcatif, B.	155
Ecija, A.	349	Elche, A.	362
Ecluse ( <i>l'</i> ), v. la Cluse.		Elec, B.	91
Ecluse, ( <i>l'</i> ) A.	328	Elgin, B.	28
Ecmiasin, B.	141	Elide, B.	494
Ecosse ( <i>l'</i> ), B. 24. Nouvelle, v. Acadie.		Elim, B.	151
Eden, B.	482	Elisa, B.	494
Eder, B.	504	Elisabeth, Port, B.	381
Ederabad, v. Bagnagar.		Elkahil, B. 138.	526
Edeffe, v. Ourfa.		Elkods, B.	526
Edimbourg, B.	31	Ellerena, A.	389
Eger, ( <i>l'</i> ) Riviere, A.	627	Elnbogen, A.	627
Eglise ( <i>l'Etat de l'</i> ), A.	481	Elne, A.	234
Eglon, B.	506	El-Pardo, A.	382
Egra, A.	627	Elphen, B.	45
		Elfeneur, B.	51
		Elvang, <i>Prévôté</i> , A.	560
		Elvas, A.	403
		Eluths ou Calmoucs, peuples, B.	228
		Ely, B.	14
		Embden, A.	606
		Embrun, A.	212
		Emly, B.	44

Emme  
Empu  
Encku  
Endra  
Wit  
Engad  
Ion  
Engan  
Enghi  
Engui  
Eniski  
Ennon  
Ens,

Enfish  
Entra  
Entrev  
Epema  
Ephès  
Ephra  
Ephra  
d')  
503  
Epidau  
de M  
Epire  
Epinal  
Epte

Erac,  
Ereng  
Erfort  
Erié, I  
Erinlan  
Erivan  
Erkiko  
Erlach  
Erlaw

# ALPHABETIQUE. 629

B. 293  
 A. 580  
 593  
 412  
 581  
 50  
 3. voyez  
 479  
 A. 526  
 658  
 527  
 90  
 155  
 362  
 91  
 28  
 494  
 151  
 494  
 rt, B. 381  
 138. 526  
 526  
 389  
 627  
 234  
 382  
 45  
 51  
 évôlé, A.  
 560  
 403  
 Calmoucs,  
 228  
 14  
 606  
 212  
 44

Emmerick, A. 602  
 Empurias, A. 364  
 Encourysen, A. 318  
 Endraght (*terre d'*) v. With.  
 Engaddi, voyez Afafon-Thamar.  
 Engannim, B. 512  
 Enghien, A. 305  
 Enguien, v. Enghien.  
 Eniskilling, B. 40  
 Ennon, B. 510  
 Ens, *Ville & Riv.* A. 542  
 Enfishheim, A. 129  
 Entraigues, A. 223  
 Entrevaux, A. 256  
 Epemay, A. 111  
 Ephèse, B. 134  
 Ephrata, B. 486  
 Ephraïm (*Montagnes d'*), B. 499. *Forêt*, 503. *Tribu*, 509  
 Epidaurus, v. Napolie de Malvasie.  
 Epire (*l'*), B. 112  
 Epinal, A. 122  
 Epte (*l'*), *Riviere*, A. 93  
 Erac, B. 151  
 Erengabad, B. 180  
 Erfort, A. 580  
 Erié, *Lac*, B. 370  
 Erinland, v. Irlande.  
 Erivan, B. 141  
 Erkiko, v. Arcoua.  
 Erlach, A. 419  
 Erlaw, v. Agria,

Erpach, A. 571  
 Ertzeburg (*l'*), A. 578  
 Erzerum, B. 140  
 Escalona, A. 383  
 Escaut (*l'*), *Riviere*, A. 293  
 Esclavonie (*l'*), A. 643  
 Escurial (*l'*), A. 383  
 Esk méridional, voyez South-Esk.  
 Eskanderoun, v. Alexandrette.  
 Eskedail, B. 32  
 Eskerdou, ou Tibet, B. 233  
 Essing, A. 566  
 Espagne (*l'*), A. 332  
 Nouvelle, B. 387  
 Esparre (*l'*), A. 218  
 Esquibe (*l'*), B. 433  
 Esquimaux, *Peuples*, B. 382  
 Esseck, A. 644  
 Essex, *Comté*, B. 14  
 Estain, A. 124  
 Esthaol, B. 516  
 Estella, A. 363  
 Estonie (*l'*), B. 80  
 Estrémadure Espagno-  
 le, A. 386. Portugai-  
 se, 399  
 Estremotz, A. 404  
 Esweghe, A. 618  
 Etampes, A. 156  
 Etaples, A. 83  
 Etats (*l'Isle des*), B. 260  
 Ethiopie, v. Guinée.  
 D d iij

Ethna, <i>v.</i> Gibel.		Falmouth, B.	21
Etienne (S.) A.	206	Falster, <i>Isle</i> , B.	52
Etise, <i>v.</i> Natolie.		Famagouste, B.	147
Etuves de S. Germain,		Fano, A.	491
A.	501	Faro, A.	405
Eu, A.	91	Farfa, B.	113
Evaux, A.	201	Fariffan, ( <i>le</i> ) B.	164
Eubée, <i>v.</i> Négrepont.		Fartach, B.	154
Evian, A.	439	Farwel, <i>Cap</i> , B.	409
Evora, A.	404	Faucigny, ( <i>le</i> ) A.	439
Euphrate ( <i>l'</i> ), <i>Fleuve</i> ,		Faucilles ( <i>le Mont des</i> ),	
B.	130	A.	120
Eure ( <i>l'</i> ), <i>Riviere</i> , A.		Fauquemont, A.	298
	89	Fayal, <i>Isle</i> , B.	428
Evreux, A.	93	Fè (Sancta) en Espagne,	
Eurippe ( <i>l'</i> ), B.	121	A. 355. de Bogotha,	
Europe ( <i>l'</i> ), A.	65	B. 433. du Mexique,	
Eust, <i>Isle</i> , B.	34	396. du Nouveau	
Eusache (S.) <i>Isle</i> , B.		Mexique, 397. du	
	426	Paraguay,	467
Eutin, A.	597	Felicur, <i>Isle</i> , A.	524
Exeter, B.	20	Feloupes ( <i>les</i> ), <i>peu-</i>	
Exilles, A.	442	<i>ples</i> , B.	322
Eyder, <i>Riviere</i> , B.	44	Feltres, A.	471
Eyndoven, A.	329	Fenestrange, A.	123
Eysenach, A.	581	Fenestrelles, A.	442
		Fer. ( <i>Isle de</i> ), B.	357
		Ferabad, B.	161
		Ferden, A.	606
		Fere ( <i>la</i> ), A.	82
		Ferette, A.	131
		Feria, A.	387
		Fermanagh, B.	40
		Fermo, A.	420
		Fernambouc, B.	463
		Fernand-Po, ( <i>Isle</i> ), B.	362
		Fernes, B.	43

## F.

F Aenza, A.	493
Fahlun, B.	62
Faifo, B.	195
Faifan ( <i>le</i> ), B.	316
Faifans ( <i>l'Isle des</i> ), A.	340
Falaife, A.	95
Falkembourg, <i>v.</i> Fau-	
quemont.	

Fero,
Ferran
Ferren
Ferrol
Ferré-
107.
sur
nete
Fescan
Feuille
Feurs
Fez,
Fezze
fan.
Fiérol
Fife, I
Figeac
Final,
Finiste
Finlan
Finma
Fionie
Fioren
Fioren
Fium,
Fiumic
A.
Flandr
A. 7
299.
Flèche
Flensb
Flessin
Fleuran
Fleury
Flint,

# ALPHABETIQUE. 631

21	Fero, <i>Isles</i> , B.	56	Florac, A.	252
52	Ferrare, A.	494	Florence, A.	474
147	Ferrentino, A.	512	Florentin (S), A.	116
491	Ferrol, A.	346	Flores, <i>Isles</i> , B.	428
405	Ferté-Milon ( <i>la</i> ), A.		Floride ( <i>la</i> ), B.	385
113	107. Bernard,	142	Flour (S.) A.	198
B. 164	sur Grosné, 170. Sé-		Fogo, <i>v.</i> Fuego.	
154	neterre,	156	Foi (Sainte), A.	221
. 409	Fescamp, A.	91	Foix, A.	232
A. 439	Feuillans, A.	244	Fokien ( <i>le</i> ), B.	212
nt des),	Feurs, A.	206	Foligno, A.	489
120	Fez, B.	310	Fonchal, B.	358
A. 298	Fezzen ( <i>le</i> ), <i>v.</i> le Fai-		Fontainebleau, A.	102
428	san.		Fontaines de Moÿse, B.	
Espagne,	Fiézol, A.	475		493
ogotha,	Fife, B.	30	Fontarabie, A.	340
exique,	Figeac, A.	222	Fonte (Lac de), B.	404
Nouveau	Final, A.	450	Fontenay-le-Comte,	
97. du	Finistère ( <i>le Cap</i> ), A.		A. 183. l'Abattu, <i>v.</i>	
467		346	Frontenay.	
A. 524	Finlande ( <i>la</i> ) B.	69	Fontevraud, A.	146
, peu-	Finmarck ( <i>le</i> ), B.	54	Forbi, B.	34
322	Fionie, <i>Isle</i> , B.	51	Forbisher, <i>Détroit</i> , B.	
471	Fiorentino, A.	486		409
A. 123	Fiorenzo (San), A.	527	Forcalquier, A.	254
442	Fium, B.	301	Force ( <i>la</i> ), A.	220
B. 357	Fiumicino ( <i>le</i> ), <i>Rivière</i> ,		Forestières ( <i>les Villes</i> ),	
161	A.	492	A.	418. 550
606	Flandre Française ( <i>la</i> ),		Forez ( <i>le</i> ), A.	205
82	A. 72. Autrichienne,		Forges, A.	93
131	299. Hollandoise,		Forli, A.	493
387		328	Formentera, A.	391
. 40	Flèche ( <i>la</i> ), A.	144	Formose, <i>Isle</i> , B.	212
420	Flenbourg, B.	49	Fort-Guillaume ( <i>le</i> ),	
B. 463	Flessingue, A.	323	<i>v.</i> Innerlotte.	
<i>Isle</i> ), B.	Fleurance, A.	226	Fort-Louis, A.	131
362	Fleury, A.	246	Fort-Royal, ( <i>le</i> ) A.	
43	Flint, B.	21		263

Fort-Royal, B.	423	Frédeberg, A.	605
Fort-Saint-Pierre, B.	423	Frédéric-Henri, Baye, B.	476
Fortaventura, <i>Isle</i> , B.	356	Frédéric-Stad, B.	50
Forth, <i>Riviere</i> , B.	26	Freinsengen, A.	557
Fossombrone, A.	490	Fréjus, A.	262
Fougeres, A.	133	Frescati, A.	485
Foules ( <i>les</i> ), B.	321	Fribourg, <i>en Suisse</i> , A.	412. <i>en Allemagne</i> , A.
Fourches-Caudines, v. Val di Gargano.			550
Fourneau de Sologne ( <i>le</i> ), A.	79	Friberg, <i>en Misnie</i> , A.	578. <i>dans la Westphalie</i> , A.
Foucheou, B.	212		620
Fraga, A.	370	Fridericks-Hall, A.	608
Francalléu ( <i>le</i> ), A.	201	Friderichstadt, B.	531
France ( <i>la</i> ), A.	67	Frioul ( <i>le</i> ), <i>Vénitien</i> , A.	471. <i>Aurichien</i> , A.
France ( <i>Isle de</i> ), voyez l'Isle Maurice.			547
France ( <i>la Nouvelle</i> ) B.	371. <i>Equinoxiale</i> , v. Cayenne.	Frise ( <i>la</i> ), A.	325
Francfort sur le Mein, A.	574. 620. <i>für l'Order</i> , A.	Frise ( <i>la petite</i> ), B.	49
	584	Fritslar, A.	619
Franche-Comté ( <i>la</i> ), A.	174	Fronzac, A.	218. <i>Pasage de</i> , ( <i>Désroit</i> ), B.
Franches-Montagnes, ( <i>les</i> ), A.	615		415
François (S.), <i>Riviere</i> , B.	462	Frontenac, <i>Forc</i> , B.	373
Franconie ( <i>la</i> ), A.	567	Frontenay, A.	192
Francker, A.	325	Frontignan, A.	248
Franquemont, A.	615	Fuchoe, B.	267
Fraferburg, B.	29	Fuego, <i>Isle</i> , B.	359
Fraumberg, A.	658	Fuessen, A.	562
Frauenfeld, A.	421	Fulde, <i>Abbaye</i> , A.	623
		Funai, v. Fucheo.	
		Fundi, A.	501
		Funskirch, voyez Cinq-Eglises, A.	
		Furca ( <i>le Mont</i> ), A.	402

Furen  
A.  
Furne  
Furste

G  
B.  
Gabac  
Gaban  
Gaban  
Gabb  
Gabrie

Gad (

Gadar  
Gadès  
Gadun  
Gaète  
Gailla  
Gal (S  
Galan  
Galap  
Galat  
Galat  
Galga  
Galga  
Galice  
Nou  
laja  
Galice  
Galilé  
Galine  
Galles  
de)

ALPHABETIQUE. 633

Furens ( <i>le</i> ), <i>Ruisseau</i> ,	Galles ( <i>les</i> ), <i>peuples</i> ,
A. 206	B. 333
Furnes, A. 303	Gallevesse ( <i>le Pays de</i> ),
Furstemberg, A. 561	<i>v. Brie</i> ,
	Gallipoli, B. 109
G.	Galloway, <i>en Ecoffe</i> , B.
	32. <i>en Irlande</i> , 45
G Abaa, B. 508	Galmier (S.), A. 206
G Gabalene ( <i>la</i> ),	Gama ( <i>la Terre de</i> ), B.
B. 523	260
Gabaon, B. 511	Gamaches, A. 83
Gabardan ( <i>le</i> ), A. 225	Gambie, <i>Riviere</i> , B.
Gabaret, A. 225	322
Gabbaton, B. 516	Gambre, <i>v. Gambie</i> .
Gabriel (S.), <i>Iles</i> , B.	Ganat, A. 189
465	Gand, A. 300
Gad ( <i>la Tribu de</i> ), B.	Gandia, A. 361
502	Gange ( <i>le</i> ), <i>Fleuve</i> , B.
Gadara, B. 503	130
Gadès, <i>v. Cadix</i> .	Gaoga, B. 328
Gadume, B. 316	Gap, A. 212
Gaète, A. 501	Garde ( <i>le Lac de</i> ), A.
Gaillac, A. 242	435
Gal (S.), A. 424. 425	Gardon ( <i>le</i> ), <i>Riviere</i> ,
Galam, B. 321	A. 250
Galapes, <i>Iles</i> , B. 471	Garizim, <i>Montagne</i> , B.
Galata, B. 108	492
Galates ( <i>les</i> ), B. 485	Garnisons ( <i>l'Etat des</i> ),
Galgai, B. 511	A. 479
Galgala, B. 507	Garonne ( <i>la</i> ), <i>Riviere</i> ,
Galice ( <i>la</i> ), A. 344	A. 70
<i>Nouvelle v. Guada-</i>	Gascogne ( <i>la</i> ), A.
<i>lajara</i> .	224
Galicz, B. 86	Gaspé ( <i>le</i> ), B. 372
Galilée ( <i>la</i> ), B. 523	Gaster ( <i>le</i> ), A. 422
Galindie ( <i>la</i> ), A. 673	Gatinois ( <i>le</i> ), <i>François</i> ,
Galles ( <i>la Principauté</i>	A. 102. <i>Orléanois</i> ,
<i>de</i> ), B. 21	156

Gaudens (S.), A.	229	Gérid (le), B.	315
Gaulon, B.	503	Germain en Layc (S.), A.	104
Gaures (les), peuples, v. Parfis.		Gessen, B.	491
Gaza, B 139. 518.	526	Gessur, B.	503
Gazer, E.	510	Gestricie (la), B.	62
Gazna, B.	162	Gété, voyez Calma- quie.	
Gédera, B.	506	Geth, B.	519
Gédrosie (la), voyez Mécran.		Geth-Epher, B.	513
Géhan-Abad, B.	173	Gétremmon, B.	511.
Gesse, B.	62		516
Gelboë, Montagnes, B.		Géval. v. Gesse.	
	512	Gévaudan (le), A.	252
Gelenhausen, A.	620	Gewer, v. S. Goat.	
Gemblours, A.	296	Gex, A.	173
Gènes, A.	449	Ghilan (le),	161
Genesareth, B.	513	Gibbeton, v. Gabbat- ton.	
Genève (Lac de), A.		Gibel, Volcan, A.	521
410. République & Ville de,	429. 430	Gibraltar, A.	353.
Genevois (le), A.	439	vieux Gibraltar. <i>ibid</i>	
Gengenbach, A.	566	Gibsam, ou Gibsaïm, B.	509
Georges (le Canal de S.) B.	6	Gien, A.	156
Georges (Saint), Fort, B. 182. Fors, 373. Ville, 418. Isle des Açores,	428	Gierazi, A.	517
Géorgie (la), B.	145	Giessen, A.	619
Géorgie, v. Caroline.		Gihon (le), Riviere, B.	237
Géra, A.	579	Gill, B.	34
Gérare, B.	486	Gilolo, Isle, B.	274
Gérasa, B.	504	Gils, B.	56
Gerbe, v. Zerbi.		Gimont, A.	226
Gergeau, A.	153	Gingi, B.	182
Gergéséens (les), B.	497	Gingirbomba, ou Gin- giro, B.	339
		Giovenasso, A.	513
		Girgé, B.	296

Giron  
Giron  
Giron  
Gifon  
Giver  
Glam  
B.  
Glan  
Glari  
Glas  
Glatz  
Glin  
Gloc  
Glog  
Gluch  
Gnes  
Goa,  
Goar  
Gobin  
Goby  
Goés,  
Gojar  
Golce  
Goldi  
Gome  
Gom  
der  
Gond  
Gonn  
B.  
Gonta  
Gorcu  
Gorée  
Goric  
Gorlin  
Gorna  
Gorrb  
Go fla

## ALPHABETIQUE. 635

315	Gironde, <i>v.</i> Garonne.	Gotha, A.	580
(S.),	Girone, A.	Gothard ( <i>le Mont S.</i> )	
104	364	A.	409
491	Girons (S.), A.	Gothebourg, B.	64
503	90	Gothie ( <i>la</i> ), B.	63
62	Gisors, A.	Gothland ( <i>le</i> ), <i>voyez</i>	
alma-	Givet, A.	Gothie, <i>Isle</i> ; B.	70
	Glammer ( <i>le</i> ), <i>Rivière</i> ,	Gottingen, A.	593
	B.	Gottorp, B.	50
519	Glandeve, A.	Gou - <i>Ayr</i> , Arabes, B.	527
513	256	Goude, A.	323
511.	Glaris, A.	Goulette ( <i>la</i> ), B.	306
516	415	Gourdon, A.	222
	Glasgow, B.	Gournay, A.	93
	32	Goyane ( <i>la</i> ), B.	433
	Glatz, A.	Gozo, <i>Isle</i> , A.	529
	628	Gracieuse ( <i>la</i> ), <i>Isle</i> , B.	428
	Glinof, <i>v.</i> Chlinow.	Gracz, A.	543
A. 252	Glocester, B.	Grado, A.	472
ar.	12	Graisvaudan ( <i>le</i> ), A.	209
173	Glogaw, A.	Gramont, A.	232
161	630	Gran, A.	642
abba-	Gluckstadt, A.	Grandmont, A.	187
	595	Grand-Varadin, A.	642
	Gnesne, A.	Granfon, A.	422
	Goa, B.	Granville, A.	96
	176	Grao ( <i>le</i> ), A.	360
	Goar (S.), A.	Grasse, A.	262
	621	Grave, A.	330
	Gobin (S.), A.	Gravelines, A.	75
	82	Gravina, A.	513
	Goby, <i>v.</i> Chamo.	Graulhet, A.	248
	324	Gray, A.	176
	Goés, A.	Grèce ( <i>la</i> ), B.	110
	324	Grenade, <i>en Chalosse</i> ,	
	Gojam, B.		
	333		
	Golconde, B.		
	180		
	Goldingen, A.		
	669		
	Gomere, <i>Isle</i> , B.		
	356		
	Gomrom, <i>voyez</i> Ban-		
	der.		
	Gondrecourt, A.		
	126		
	Gonneville ( <i>Terre de</i> ),		
	B.		
	477		
	Gontar, B.		
	333		
	Gorcum, A.		
	322		
	Gorée, <i>Isle</i> , B.		
	321		
	Gorice, A.		
	546		
	Gorlitz, A.		
	636		
	Gorna, <i>v.</i> Corna.		
	Gorrham, B.		
	328		
	Goslar, A.		
	589		



A. 227. en Espagne,	Guarda (la), A.	399
354. au Mexique, B.	Guardafui (Cap de), B.	292
396. ( le nouveau Royaume de ),	Guargala, voyez Huer- guela.	423
Grenade (la), Isle, B.	Guastalla, A.	453
Grenesey, Isle, A.	Guasteca, v. Panuco.	497
B.	Guatemala, B.	394
Grene, B.	Guayana, voyez Goya- ne.	305
Grenoble, A.	Guayari, v. Coari.	209
Grieres, A.	Guaxaca, B.	413
Grimberg, A.	Guben, A.	296
Gripfwalde, A.	Guedre (la), méridio- nale, A. 299. septen- trionale,	587
Grifons (les), A.	Guedre, A. 299. For- B.	426
Grodno, A.	Guender, v. Gontar.	666
Groenland (le), B.	Guerche (la), A.	408
Groll, A.	Gueret, A.	315
Groningue, A.	Guescar, A.	327
Grosseto, A.	Guétaria, A.	478
Gruningen, A.	Guete, A.	591
Guadalajara, B.	Guibray, A.	394
Guadalaxara, A.	Guie, B.	383
Guadaloupe, A.	Guin (le), voyez le Niger:	388
Guadalquivir (le), Ri- viere, A.	Guigan, B.	337
Guadeloupe (la), Isle, B.	Guilford, B.	424
Guadiana (la), Riviere, A.	Guillain (S.), A.	337
Guadix, A.	Guilleaumes, A.	356
Guaira, B.	Guillestre, A.	467
Guallagua, Riviere, B.	Guimaranès, A.	454
Guama (la), Riviere, B.	Guimené, A.	462
Guamanga, B.	Guincamp, A.	446
Guan, Isle, B.	Guinée (la), B.	269
Guanahani, Isle, B.	Nouvelle,	417
		471

Guin  
Guic  
pla  
Guip  
Guif  
Guif  
Guli  
Guni  
Guro  
Guri  
Gust  
Guts  
Guya  
Guye  
Guzu

H  
Hade  
Hagu  
Hai,  
Haill  
Hain  
Hain  
A.

Hala  
Hala  
Halb  
Hale  
Halif  
Hall  
30  
en  
Halm  
Ham



Hasting, B.	18	Helsingfort, B.	70
Havane ( <i>la</i> ), B.	418	Helsingie ( <i>l'</i> ), B.	62
Havelberg, A.	585	Helteco, B.	516
Havre de Grace, A.	92	Henneberg, A.	570
Havre à l'Anglois ( <i>le</i> ), v. Louis-Bourg.		Hennebond, A.	136
Haye ( <i>la</i> ), en Touraine, A. 150. en Hollande,	319	Henrichemont, A.	158
Hayes ( <i>Riviere de</i> ), B.	384	Hérat, v. Heri.	
Hayr, <i>Désert</i> , B.	318	Herculéa, A.	504
Hazar-Sulim, v. Sen- fenna.		Hered, v. Eder.	
Héan, B.	192	Hereford, B.	11
Hébal, <i>Montagne</i> , B.	499	Heri, B.	161
Hébrides, v. <i>Wester-</i> <i>nes</i> .		Hermanstat, A.	645
Hébron, B.	486. 499	Hermanstein, A.	608
Hécla, <i>Volcan</i> , B.	56	Hermata, B.	279
Hédémora, B.	62	Hermitage ( <i>l'</i> ), B.	32
Heidelberg, A.	611	Hermon, <i>Montagne</i> , B.	523
Heilsberg, A.	658	Hernofan, B.	62
Helcath, B.	517	Herrenhausen, A.	592
Hélène ( <i>Sainte</i> ), <i>la</i> <i>Rade de</i> , B. 19. <i>l'u-</i> <i>ne des Sorlingues</i> , 23. <i>Iste d'Afrique</i> , 363		Herworde, A.	605
Héliér ( <i>S.</i> ), B.	23	Herzogovina, v. <i>Mof-</i> <i>tar</i> .	
Hella, B.	143	Hesdin, A.	87
Hellespont ( <i>l'</i> ); <i>voyez</i> <i>Gallipoli</i> .		Hesebon, B.	501
Hélicon ( <i>l'</i> ), <i>Montagne</i> , B.	114	Hesse ( <i>la</i> ), A.	618
Héliopolis, B.	300	Hétéens ( <i>les</i> ), B.	497
Hélon, B.	515	Hévécens ( <i>les</i> ), B.	498
		Hildbourghausen, A.	570
		Hildesheim, A.	590
		Hindmend ( <i>l'</i> ), <i>Riviere</i> v. <i>Inomed</i> .	
		Hippolyte ( <i>S.</i> ), <i>en</i> <i>Lorraine</i> , A.	122.
		<i>en Languedoc</i> ,	251
		Hirschfeld, A.	618
		Hirsemès, B.	516
		Hispaniola, v. <i>Saint-</i>	

Don  
Hoang

Hoch  
Hocke

Hohen

Hohen  
A.

Hola,

Hollan

Hollan

de)

vinc

vell

Holon

Holste

Holtzn

Homb

ché

dans

Honar

*Rivi*

Hondu

Honfle

Hongr

Hongr

Honor

Honfle

Horeb

Horma

Horn


de

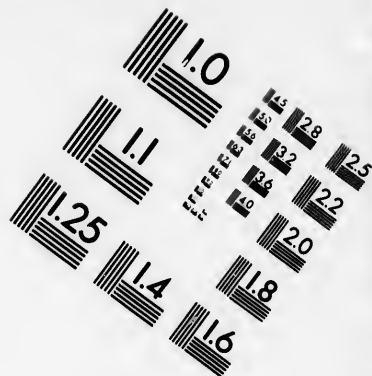
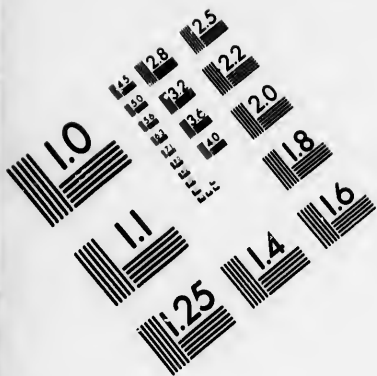
de F

ALPHABETIQUE. 639

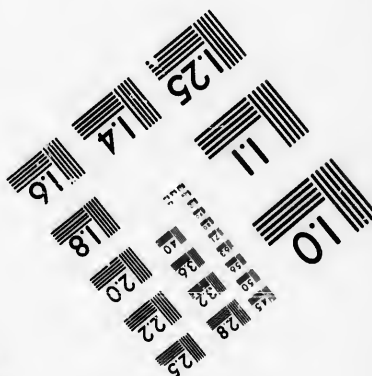


70	Domingue.	Hottentots, (les), B.	340
62	Houang, (le), Riv. B.	Houdan, A.	105
516	204	Houlet - Panias, B.	508
570	Hochstet, A.	555	Houlme (le Pays d') A.
136	Hockerland, (le) A.	673	95
158	673	Hohenberg, Comté, A.	551
504	551	Hohenzollern, Comté,	A.
11	561	Hola, B.	56
161	56	Holland, A.	673
645	673	Hollande (République	de), A. 308. la Pro-
608	308. la Pro-	vince, A. 315. Nou-	velle Hollande, B.
279	315. Nou-	476	
32	476	Holon, B.	504
523	504	Holstein (le), A.	595
62	595	Holtzmunten, A.	589
592	589	Hombourg, dans le Du-	ché de Bar, A. 128
605	128	dans la Hesse,	620
105	620	Honan (le), Province &	Riviere, B.
87	209	395	
501	395	Honduras, B.	395
618	395	Honfleur, A.	93
497	93	Hongrie (la), A.	637
498	637	Hongrois, v. Tartares.	
A.		Honorat (S.). A.	263
570	263	Honstein, Comté, A.	590
590	590	590	
viere		Horeb, Montagne, B.	151
en		Horma, B.	515
122.		Horn, A. 315. au Pays	de Liège, 599. Cap
251		de Horn, B.	478
618		Hus, B.	492
516		Hufum, B.	49
int-		Huy, A.	599
		Huyeres, A.	262
		Huyeres (les Isles d') A.	263







**IMAGE EVALUATION  
TEST TARGET (MT-3)**



**Photographic  
Sciences  
Corporation**

23 WEST MAIN STREET  
WEBSTER, N.Y. 14580  
(716) 872-4503

18  
20  
22  
25  
28  
32  
36  
40

10  
11  
12  
13  
14  
15  
16  
17



Hyperboréens (Monts),  
v. Kamenoi-poyas.  
Hyppone, v. Bone.  
Hyrcanie (l') v. Ma-  
fanderan.  
Hyrcanium, B. 511

## I.

Jabés - Galaad, B. 503  
Jaboc, Torrens; B. 498  
Jaca, A. 371  
Jacatra, v. Batavia.  
Jacques (S.) de Cina-  
loa, B. 374. en Afri-  
que, voyez San-Jago.  
de Léon, v. Caracas  
en Guinée, B. 322  
Iacuck, B. 255  
Jacutskoi, v. Iacuck.  
Jaen, en Espagne, A.  
351. en Amérique, B.  
453  
Jæta, B. 504  
Jafanapatan, B. 285  
Jaffa, B. 139  
Jago (San) de la Vela,  
v. Spanif-Town, en  
Afrique, B. 360. aux  
Antilles, 419. au Chi-  
li, 448. au Pays des  
Amazones, 453. del-  
Eftero, 468  
Jagrenat, B. 173  
Jaicza, B. 104  
Jaïk (le), Riviere, B.  
247

Jalonitz (le), Riviere;  
B. 101  
Jaloffes (les), peuples,  
B. 322  
Jamaïque (la), Isle, B.  
419  
Jambi, B. 280  
Jambol, v. Baluclawa.  
James (Isle de), B. 408  
Jamez-Town, B. 381  
Jammia, B. 519  
Jamundas (le), Riv. B.  
456  
Janna, ou Jannina, B.  
113  
Japon (le) B. 261  
Iarensk, B. 85  
Jarnac, A. 194  
Jaser, B. 502  
Jassa, B. 501  
Jassy, B. 100  
Jataco, Isle, B. 118  
Java, B. 280  
Javan, B. 484. 494  
Javarin, A. 642  
Jaxarte (le), v. le Sir.  
Iberie, v. Géorgie.  
Ibrim, B. 297  
Icone, v. Cogny, B. 484  
Ida (le Mont), B. 120  
Idstein, Comté, A. 622  
Iduméens, Peuples, B.  
519  
Jean d'Angely (S.) A.  
192. de Lone, 167.  
de Luz, 228. Pied-  
de-Port, 231. de  
Maurienne, 441. de

# ALPHABETIQUE. 641

Portorico , B. 422.	Ighidi , v. Igud.
<i>Isle</i> , une des Philip- pines , 273. <i>Isle</i> d'A- mérique , 416	Iglaw , A. 629
Jebblaam , v. Getrem- mon.	Ignatio de Agand (S.) B. 269
Jébuséens (les) , B. 498	Ignatio ( San ) , au Ma- ragnon , v. Pevas.
Jechonam , B. 514	Igud , B. 319
Jectael , v. Petra.	Ilantz , A. 427
Jedburg , B. 31	Hdephonse (S.) A. 384
Jedso , v. Jeso.	Ili ( l' ) Riviere , B. 230
Jegerdorf , A. 633	Illinois (les) , peuples , B. 375
Jemptie (la) , B. 62	Ill ( l' ) , Riviere , A. 129
Jena , A. 580	Ilmen , Lac , B. 77
Jeneralisse , A. 355	Iltz ( l' ) , Riviere , A. 558
Jénibasar , B. 106	Imaüs , v. Pierre (les Monts de ) & Altai.
Jenisea (le) , Riviere , B. 110	Imirette , B. 145
Jeniseisk ( l' ) , B. 253	Impériale ( l' ) B. 448 449
<i>Ville</i> , 254	Indal , B. 62
Jeniseiskoi , v. Ieni- seik.	Indapour , B. 280
Jenizza , B. 111	Inde ( l' ) , Fleuve , B. 130
Jéricho , B. 507	Indes ( les ) , B. 166 Occidentales , voyez l'Amérique.
Jerimoth , v. Rameth.	Indostan ( l' ) , B. 170
Jerimoth , B. 506	Indre ( l' ) , Riviere , A. 148
Jérôme (S.) Fort , B. 421	Indus ( l' ) , v. l'Inde.
Jeröslaw , B. 88	Ingermanie , v. Ingrid.
Jersey , <i>Isle</i> , A. 97. B. 23. Nouveau , B. 379	Ingolstat , A. 554
Jérusalem , B. 138. 508	Ingrid ( l' ) , B. 79
Jesrahel , B. 512	Inhambane , B. 344
Jesi , A. 489	Inbaqua , B. 344
Jeso , <i>Isles</i> , B. 259. Ga- sima , <i>ibid</i>	
Jésuat , B. 171	
Jether , B. 506	
Jetson , v. Cedemoth.	

Innereyra, B.	33	Iſere (l') Riv.	A. 208
Innerlotte, B.	27	Iſgaour, v. Savatopoli.	
Inomed (l'), Riviere, B.	164	Iſlande (l'), B.	55
Inowladiſlaw, A.	654	Iſle-Bouchart, A.	110
Inowlocz, v. Inowla-		Iſle à Vache (l'), B.	422
diſlaw.		Iſle-en-Dodon (l'), A.	229
Inſpruck, A.	548	Iſle de France (l'), A.	97. 98
Inverneſſ, B.	28	Iſle des Perles, v. Per-	
Joachim (S.) B.	454	les.	
Joanes, Iſle, B.	458	Iſle Jourdain (l'), A.	226
Jodda, B.	153	Iſle Longue (l'), voyez	
Joigny, A.	116	Long-Iſland.	
Joinville, A.	114	Iſle-Royale, v. Cap-	
Jompandam, B.	276	Breton.	
Joppé, B. 516. voyez		Iſle-d'Yeu, (l'), A.	183
Jaffa.		Iſles-Aumont, A.	113
Joſeph (Saint), en Gui-		Iſmaélites, peuples, B.	521
née, B. 321. aux An-		Iſnich, B.	134
tilles, 427.		Iſny, A.	564
Jotapata, voyez Geth-		Iſpaham, B.	162
Epher.		Iſſachar, Tribu, B.	512
Jourdain (le), Fleuve,		Iſſignaux, A.	253
B.	498	Iſſoire, A.	201
Joyeuſe, A.	252	Iſſoudun, A.	159
Ipswich, B.	13	Iſſus, v. Lajaffo.	
Iran (l') B.	141	Iſtrie (l'), Vénitienne,	
Ircuſk, B.	254	A. 472. Autrichien-	
Irlande (l'), B.	36	ne,	547
Iroquois (les), peuples,		Ithaque, v. Iacato.	
B.	373	Italie (l'), A.	432
Irtiſz (l'), Riviere, B.	230	Iturée (l'), B.	523
Irvin, B.	33	Ituréens, peuples, B.	521
Iſa (l'), v. Niger.			
Iſabelle, Iſle, B.	479		
Iſaurie (l'), B.	122		
Iſchia, A.	502		

Jua  
 Ju  
 G  
 b  
 Jud  
 Jud  
 Jud  
 Jug  
 Jug  
 Ivic  
 Juill  
 Juka  
 B.  
 Julſa  
 Julia  
 ra  
 ſa  
 Julie  
 Jura  
 Ivri  
 Juta  
 Juchi  
 Jucia  
 Iwan  
  
 K  
 Kalis  
 Kalk  
 &  
 Kalu  
 Kam  
 Kam

# ALPHABETIQUE. 643

Juan (San), B.	449	<i>ages</i> , B.	243
Jula, <i>Royaume de la</i>		Kaminieck, A.	662
<i>Guinée</i> , B. 325. <i>Tri-</i>		Kamtchadales ( <i>les</i> ), B.	256
<i>bu</i> ,	504		
Judée ( <i>la</i> ), B.	138.	Kamtchatka, <i>presqu'I-</i>	
	496. 523	<i>fle</i> , B. 256. <i>Ville &amp;</i>	
Judembourg, A.	543	<i>Rivière</i> ,	257
Judoigne, A.	297	Kandenoff, <i>Isle</i> , B.	86
Jugon, A.	136	Kaoli, <i>v. Corée</i> .	
Jugorie ( <i>la</i> ), B.	86	Karacoram, <i>ou Kara-</i>	
Ivica, A.	391	<i>cum</i> , B.	227
Jully, A.	101	Karakalpacs ( <i>les</i> ), <i>v.</i>	
Jukagres ( <i>les</i> ), <i>peuples</i> ,		<i>Mankats</i> .	
B.	254	Kargapol, B.	84
Julfa, B.	163	Karikal, B.	183
Juliade, <i>voyez</i> Betha-		Karné, <i>v. Bournou</i> .	
<i>ran</i> : <i>v. aussi</i> Beth-		Kars, B.	141
<i>faide</i> .		Kasats ( <i>les</i> ), B.	236
Juliers, A.	600	Kastelholm, B.	70
Jura, <i>Isle</i> , B.	34	Katerlagh, <i>Comté</i> , B.	43
Ivri, A.	94		
Juta, <i>v. Jæta</i> .		Kazvin, <i>v. Casbin</i> .	
Juthia, <i>v. Siam</i> .		Kécho, B.	192
Jutland ( <i>le</i> ), B.	48	Kehue, <i>v. Hué</i> .	
Iwan, <i>Lac</i> , B.	76	Kell, <i>Fort</i> , A.	562
		Kemi, B.	85
K.		Kemois ( <i>les</i> ), B.	196
<b>K</b> Akulan ( <i>le</i> ), <i>Lac</i> ,		Kempen, B.	326
B.	130	Kempten, <i>l'Abbaye</i> , B.	
Kalisk, A.	653	563. <i>la Ville</i> , <i>ibid</i> .	
Kalkas, <i>nom de peuple</i>		Kendalle, B.	8
& <i>de Rivière</i> , B.	226	Kené, B.	297
		Kensington, B.	16
Kaluga, B.	89	Kent, <i>Comté</i> , B.	17
Kama ( <i>la</i> ), <i>Riv.</i> B.	245	Kerbetchi ( <i>le</i> ), <i>Rivière</i> ,	
		B.	223
Kamenoï-poyas, <i>Mon-</i>		Kerman, B.	165
		Kern ( <i>le</i> ), <i>Lac</i> , B.	300

Kerri, <i>Comté</i> , B.	44	Kirkwal, B.	37
Kewrol, B.	85	Kisle, B.	32
Kexholm, B.	80	Kissing, A.	569
Kharasm ( <i>le</i> ), B.	239	Kiteva, B.	314
Khorasan ( <i>le</i> ), B.	161	Kithay, <i>v.</i> Catnai.	
Khufistan ( <i>le</i> ), B.	164	Kiuncheou, B.	213
Kiang ( <i>le</i> ), <i>Riviere</i> , B.	204	Kiusiu, <i>Iste</i> , B.	266
		Klesma, <i>v.</i> Kliasma.	
Kiangnan, B.	209	Knapdail, B.	33
Kiangsi ( <i>le</i> ), B.	211	Koeichang, B.	214
Kiell, A.	596	Koietchou, B.	214
Kierkiouk, B.	144	Koge, B.	50
Kieu-Tching, B.	217	Kokonor, <i>Tartares</i> , B.	
Kikiat, <i>Iste</i> , B.	217		225
Kildare, B.	43	Kola ou Kolskoi, B.	
Kileran, B.	33		85
Kilimané, B.	346	Komorre, A.	643
Kilkenni, B.	43	Konigengretz, A.	627
Killalou, B.	45	Konigsberg, A.	672
Killinen, B.	28	Kopore, B.	80
Kilmacough, B.	45	Koreikes ( <i>les</i> ), B.	255
Kilmaroy, B.	27	Kornich, B.	105
Kilmore, <i>en Ecoffe</i> , B.		Kostroma, B.	88
33. <i>en Irlande</i> ,	42	Kous, <i>v.</i> Kené.	
Kimi, B.	63	Krasnoiers, B.	254
Kimi-lap-Marck, B.		Krems, B.	542
	68	Kuban ( <i>le</i> ), <i>Riviere</i> , B.	
Kingkitao, B.	216		245
Kings-Cownty, B.	43	Kubans ( <i>les</i> ).	<i>ibid.</i>
Kingstown, B.	<i>ibid.</i>	Kuftain, A.	548
Kins ( <i>les</i> ), <i>peuples</i> , <i>v.</i> Mantchéous.		Kulun, <i>Lac</i> , <i>voyez</i> Cou- lon.	
Kinsale, B.	44	Kuriles ( <i>les</i> ), B.	256
Kinfrim, <i>v.</i> Hull.		Kustrim, A.	584
Kioutahia, <i>v.</i> Chiu- taye.		Kuttenbern, A.	627
Kiow, B.	90		L.
Kirin, B.	222. 223	L Abiau, A.	672
		L Labour ( <i>le</i> ), A.	

# ALPHABETIQUE. 645

37	227. <i>la Terre de</i> , 498	Landshut, A.	554
32	Labrador ( <i>le</i> ), B.	Langets, A.	149
569	Lacédémone, B.	Langhes ( <i>les</i> ), A.	446
314	<i>v. Mifitra.</i>	Langogne, A.	252
	Lacedonia, <i>v. Cédogna.</i>	Langon, A.	219
213	Lachis, B.	Langres, A.	115
266	Ladak, B.	Languedoc ( <i>le</i> ), A.	236
1.	Ladda, B.	Lanion, A.	138
33	Ladenbourg, A.	Lansperg, A.	585
214	Ladoga, <i>Lac</i> , B.	Laon, A.	103
214	Lagénie ( <i>la</i> ), B.	Laonois, ( <i>le</i> ), A.	<i>ibid.</i>
50	Lagni, A.	Laos, B.	187
, B.	Lagos, A.	Laponie Norwégienne	
225	Laguna, <i>aux Canaries</i> ,	( <i>la</i> ), B.	54. Suédoise, B.
, B.	B. 357. <i>au Pays des</i>	covite, <i>v. Kol.</i>	
85	<i>Amazones</i> , B.	Lar, B.	165
643	Lahor, B.	Larache, B.	312
627	Lajasso, B.	Larèdo, A.	330
672	Lais, <i>v. Dan.</i>	Larina, A.	511
80	Laland, <i>Ile</i> , B.	Larisse, B.	113
255	Lamballe, A.	Larrons ( <i>Iles des</i> ), B.	268
105	Lambesc, A.	Larta, B.	112
88	Lambeth, B.	Lassa, B.	501
254	Lamego, A.	Lassa, <i>Pays</i> , <i>v. Barantola. Ville</i> , <i>v. Tonker.</i>	
542	Lamo, <i>Ile</i> , B.	Latak, <i>v. Ladak.</i>	
, B.	Lampedouse, <i>Ile</i> , B.	Laval, A.	142
245		Lavamynd, A.	545
<i>ibid.</i>	Lamure, A.	Lavour, A.	243
548	Lancastre, B.	Laubach, A.	546
Cou-	Lancerotte, <i>Ile</i> , B.	Lauban, A.	636
	Lanciano, A.	Lauffemburg, A.	550
256	Landaff, B.	Lavit, A.	226
584	Landau, A.	Laumelline ( <i>la</i> ), A.	448
627	Landernau, A.		
	Landes, ( <i>les</i> ), A.		
672	Landrecies, A.		
, A.	Landscron, B.		

Launitza, voyez Jalonitz.	Len ou Lena ( <i>la</i> ), Riv. B.	130
Launston, B.	Lencici ou Lencicza, A.	653
Laurent (S), <i>Isle</i> , v. Madagascar.	Leng, B.	187
Laurent (Saint) <i>Golphe d'Amérique</i> , B.	Lennox, B.	33
<i>Riviere</i> ,	Lens, A.	87
Laufane, A.	Leogane, B.	422
Lauferte, A.	Léon (S.) de Nicaragua, B.	396
Lauterbourg, A.	Léon, A.	376. 377.
Lautereck, A.	( <i>Nouveau Royaume de</i> ), B.	394
Lawembourg, A.	Léonard (S.) A.	195
Lazare ( <i>Archipel de S.</i> ) B.	Leontari, B.	116
Leaoton, v. Chinyang.	Léopol, A.	661
Lebaoth, B.	Lépante, B.	115
Lebda, B.	Leptis, v. Lebda.	
Lebrixa, A.	Lerida, A.	366
Lebuff, A.	Lerins ( <i>les Isles de</i> ), A.	263
Lecce, A.	Lerma, A.	374
Leck ( <i>le</i> ), <i>un des bras du Rhin</i> , A.	Lesbos, v. Metelin.	
<i>Riviere d'Allemagne</i> ,	Lescar, A.	231
	Lefdiguieres, A.	212
Lectour, A.	Lefgis ( <i>ies</i> ), <i>peuples</i> , B.	242
Ledefma, A.	Lesneven, A.	138
Leerdam, A.	Lessines, A.	305
Leghin, B.	Lefwithiel, B.	21
Leicester, B.	Letomeritz, A.	627
Leinster ( <i>le</i> ), v. Lagenie.	Letrim, B.	45
Leipsick, A.	Lettonie ( <i>la</i> ), B.	81
Leiria, A.	Levant ( <i>l'Isle de</i> ), A.	263
Lemberg, v. Leopold.	Levata ( <i>les</i> ), <i>peuples</i> , B.	319
Lemgow, A.	Leucas, v. Ste Maure.	
Lemnos, v. Stalimène.		
Lemta, B.		

Leuc  
Leve  
Leve  
Leve  
Leu  
me  
Lew  
Lew  
Leu  
Leyd  
  
Leza  
  
Liban  
  
Liban  
Libou  
Liche  
Lick  
Lidif  
Liech  
Liège  
Lierre  
Liesse  
  
Lieou  
  
Liewe  
  
Lieu  
Ligni  
Ligny  
Lille  
Lillers  
Lima  
Limbo  
Limm  
Limog

# ALPHABETIQUE. 647

Riv.	Leuchtenberg, A.	555	Limofin (le), A.	194
130	Leveck, v. Camboge.		Limoux, A.	245
ca, A.	Leverpole, B.	9	Lincoln, B.	10
653	Leugne, A.	175	Linkoping, B.	64
187	Leumaritz, v. Leto-		Linn, B.	13
33	meritz.		Linosé, <i>Isle</i> , B.	307
87	Lewes, B.	18	Lintz, A.	542
422	Lewis, <i>Isle</i> , B.	34	Lion le Saunier, A.	178
car-	Leuwarde, A.	325	Lions, A.	90
396	Leyde, ou Leyden, A.	318	Lipari, <i>Isle</i> , A.	523
377.	Lezard (le Cap), B.	21	Lippe (la), Riviere,	
aume			A. 602. Comté, 603	
394	Liban, Montagne, B.	487	Lire, v. Lierre.	
195			Liria, A.	360
116	Libanova, B.	111	Lisbonne, A.	400
661	Libourne, A.	218	Lisieux, A.	93
115	Lichefeild, B.	10	Lismore, en Ecoffe, v.	
366	Lick, A.	673	Kilmore, en Irlande,	
, A.	Lidisdail, B.	31	B.	44
263	Liechtensteg, A.	426	Liffa, A.	652
374	Liège, A.	599	Lith, B.	31
n.	Lierre, A.	307	Lithuanie (la), A.	663
231	Lieffe (N. D. de), A.	108	Livadie (la), B.	113
212			Ville,	114
ples,	Lieou-Kieou, <i>Isles</i> , B.	216	Livonie (la), Polonoï-	
242			se, A. 668. méridio-	
138	Liewen (Terre de), B.	476	nale, v. Lettonie.	
305			Livourne, A.	477
21	Lieuvin (le), A.	93	Lixheim, A.	124
627	Lignitz, A.	631	Lizier (S.) A.	229
45	Ligny, A.	126	Lo (S.) A.	96
81	Lille, A.	75	Loango, B.	335. 336
, A.	Lillers, A.	87	Lobna, B.	506
263	Lima, B.	445	Locarno, A.	423
uples,	Limbourg, A.	298	Lochaber ou Lochabir,	
319	Limmerick, B.	44	B.	27
aure.	Limoges, A.	195	Loches, A.	150



Lodève, A.	248	Louviers, A.	94
Lodi, A.	460	Louvo, B.	189
Loffouren, <i>Isle</i> , B.	54	Lowiecz, A.	653
Loges ( <i>les</i> ), B.	166	Louwembourg, A.	587
Logrono, A.	373	Loxa, A.	355
Loir ( <i>le</i> ), <i>Riviere</i> , A.	143	Loyola, A.	341
Loire ( <i>la</i> ), <i>Riviere</i> , A.	69	Lubeck, A.	596. <i>PEvêché</i> , 527
Lo - Los, <i>peuples</i> , B.	215	Luben, A.	636
Lomagne ( <i>la</i> ), A.	226	Lublin, A.	660
Lombes, A.	229	Lucar (S.) de Barra- meda, A.	352
Londondery, B.	41	Lucas (S.), <i>Cap</i> , B.	399
Londres, B.	14	Lucayes ( <i>Isles</i> ), B.	416
Longford, B.	42	Lucena, A.	349
Long-Island, B.	379	Lucera, A.	512
Longobuco, A.	516	Lucerne, <i>Lac de</i> , A.	410. <i>Ville &amp; Canton</i> , 414
Longueville, A.	91	Lucie (Sainte), <i>Isle</i> , B.	359
Longuyon, A.	124	Luck, A.	661
Loo, A.	315	Luçon, A.	183. <i>Isle</i> , <i>v. Manille</i> .
Lop, <i>Lac</i> , B.	231	Lude ( <i>le</i> ), A.	145
Lorca, A.	358	Lugano, A.	423
Lorette (N. D. de), A.	490	Lugo, A.	345
Lorgues, A.	262	Lugodori ( <i>le Cap</i> ), A.	525
Lorne, B.	33	Lula-lap-Marck, B.	68
Lorraine ( <i>la</i> ), A.	118	Lulea, B.	63
Lot ( <i>le</i> ), <i>Riviere</i> , A.	216	Lunden, B.	66
Lothian, B.	30	Lune ( <i>Isle de la</i> ), <i>voyez</i> <i>Madagascar</i> .	
Loudun, A.	181	Lunebourg, A.	593
Louis (Saint), <i>Isles</i> , B.	321. 422	Lunel, A.	248
Louis-Bourg, B.	415	Luneville, A.	122
Louifiane ( <i>la</i> ), B.	374	Lung-	
Louth, B.	41		
Louvain, A.	296		

Lung  
B.  
Luque  
Lure,  
Lufac  
Lufar  
Lufigr  
Lutzel

Luxen  
Luxeu  
Luynes  
Lydda  
Lydie  
Lyon,  
Lyonne

Lys (*la*)

Lysbou

M A

Macao,  
Macassa  
Macéda  
Macédo  
Macérat  
Machati  
Macheco  
Machero  
Macheru  
Machian  
Machma  
Macoco  
Maçon,  
Ton

# ALPHABETIQUE. 649

Lung - Hoang - Chan ,	Macua , B.	334
B.	Macuas ( <i>les</i> ) , peuples ,	
217	B.	346
Luques , A.	Madagascar , <i>Isle</i> , B.	350
480		
Lure , A.	Mademena , B.	515
176	Madere , <i>Isle</i> , B.	357
Luface , ( <i>la</i> ) , A.	Madian , B.	500
634	Madianites , peuples , B.	520
Lufarche , A.		
101	Madon , <i>v.</i> Abran.	
Lufignan , A.	Madras , B.	182
182	Madrid , A.	380
Lutzelftein , <i>Comté</i> , A.	Maduré , B.	184
616	Maelstrand , B.	67
Luxembourg , A.	Maelstrom , <i>Gouffre</i> , B.	54
297		
Luxeuil , A.	Maeftrecht , <i>v.</i> Maftrecht	
175	Magadoxo , B.	349
Luynes , A.	Magdebourg , A.	591
149	Magdeleine ( <i>la</i> ) , <i>Isle</i> ,	
Lydda , B.	A. 526. <i>Riviere</i> , B.	432
510		
Lydie ( <i>la</i> ) , B.	Mageddo , B.	511
483	Mages ( <i>Pays des</i> ) , B.	493
Lyon , A.		
202	Magliano , A.	488
Lyonnois ( <i>le</i> ) , A.	Magnotes ( <i>les</i> ) , peuples ,	
<i>ibid.</i>	B.	116
Lys ( <i>la</i> ) , <i>Riviere</i> , A.	Magny , A.	106
293	Maguelone , A.	248
Lysbourg , A.	Mahanaim , B.	502
<i>ibid.</i>	Mahanatan , <i>Isle</i> , B.	379

## M.

<b>M</b> Abéria , <i>Lac</i> , B.	Mageddo , B.	511
292	Mages ( <i>Pays des</i> ) , B.	493
Macao , B.		
214	Magliano , A.	488
Macassar , B.	Magnotes ( <i>les</i> ) , peuples ,	
275	B.	116
Macéda , B.	Magny , A.	106
507	Maguelone , A.	248
Macédoine ( <i>la</i> ) , B.	Mahanaim , B.	502
110	Mahanatan , <i>Isle</i> , B.	379
Macérata , A.		
489	Mahé , B.	179
Machati , B.	Majeur ( <i>le Lac</i> ) , A.	434
504		
Machecou , A.	Maillezais , A.	183
134		
Macheronte , B.		
511		
Macherus , B.		
501		
Machian , <i>Isle</i> , B.		
275		
Machmas , B.		
509		
Macoco , B.		
339		
Mâçon , A.		
171		

Maine (le), A.	139	Fleuve,	510
Mainland, une des Isles		Manbone, B.	344
Orcades, B. 35. une de		Mancalia, B.	107
celles de Schetland,		Manche (la), A.	385
ibid.		Manchester, B.	9
Maintenon, A.	154	Mandingues, peuples,	
Maire (Détrois de le),		B.	327
B.	471	Manfrédonia, A.	512
Majuma, B.	519	Mangalor, B.	178
Maixent (Saint), A.		Mangaseia, B.	254
	182	Mangy, B.	222
Malabar (la Côte de),		Manheim, A.	611
B.	178	Manica, B.	343
Malaca, presqu'Isle, B.		Manille, ou Luçon, Isle,	
189. Déroit,	279	B.	271
Malaga, A.	357	Manilles, Isles, B.	270
Malaguette (la), B.		Manincabo, B.	280
	322	Manioles, voyez Ma-	
Malais, peuples, B.	277	nilles.	
Malathia, B.	136	Mankas (les), B.	236
Male, Isle, B.	283	Manosque, A.	254
Maldives, Isles, B.	282	Maon, B.	505
Maldon, B.	14	Mans (le), A.	141
Malgue, v. Malaga.		Mansfeld, A.	581
Malines, A.	308	Mantcheous (les), peu-	
Malmesbury, B.	19	ples, B.	221
Malo (S.), A.	134	Mantes, A.	103
Malte, Isle, 527. Ville		Mantoue, A.	461
	528	Mapungo, B.	337
Malva, B.	171	Maqueda, A.	383
Malvasie, v. Napolie.		Maracaïbo, B.	433
Mân, Isle, B.	22	Maracaju, B.	467
Manar, Déroit, B.	284	Maragnan, B.	463
Isle,	286	Maragnon, v. Riviere	
Manassé (demi Tribu		des Amazones.	
de), à l'Orient du		Marans, A.	185
Jourdain, B. 503. à		Marasch, B.	136
l'Occident du même		Maravi, B.	339

Marb  
 Marca  
 quib  
 Marce  
 March  
 en l  
 Rou  
 Eco  
 March  
 March  
 Marck  
 A.  
 Maren  
 Margia  
 rasan  
 Margu  
 B.  
 Margu  
 Marian  
 Marian  
 Larre  
 Maribu  
 town  
 Marie  
 Béarn  
 Mine.  
 122.  
 Sorlin  
 près  
 gasca  
 nouve  
 380.  
 Açore.  
 Marie-g  
 Marienb  
 Marienb

# ALPHABETIQUE. 651.

- Marbagan, B. 185  
 Marca (*la*), v. Marfal-  
 quibir.  
 Marcellin (S.), A. 214  
 Marche (*la*), A. 186.  
*en Lorraine*, 123. *en*  
*Rouergue*, 223. *en*  
*Ecosse*, B. 31  
 Marchena, A. 350  
 Marchiennes, A. 75  
 Marck (*le Comté de la*),  
 A. 602  
 Marennas, A. 185  
 Margiane (*la*), v. Kho-  
 rasan.  
 Marguerite (*la*), *Isle*,  
 B. 427  
 Marguerite (Sainte), A.  
 263  
 Mariana, A. 527  
 Mariannes, *Isles*, voyez  
 Larrons.  
 Maribury, v. Queenes-  
 town.  
 Marie (Sainte), en  
 Béarn, A. 230. *aux*  
*Mines*, en Lorraine,  
 122. *l'une des Isles*  
*Sorlingues*, B. 23. *Isle*  
*près celle de Mada-*  
*gascar*, 352. *dans la*  
*nouvelle Angleterre*,  
 380. *l'une des Isles*  
*Açores*, 428  
 Marie-galande, *Isle*, B.  
 424  
 Marienbourg, A. 657  
 Marienthal, voyez Mer-  
 gentheim.  
 Marienwerder, A. 673  
 Mariland (*le*), B. 380  
 Marin (S.), A. 491  
 Maringue, A. 200  
 Mario, v. Joanes.  
 Mariza (*le*), *Riviere*,  
 B. 97  
 Marmande, A. 221  
 Marmora (*Mer de*), B.  
 109  
 Marmoutier, A. 149  
 Marne (*la*), *Riviere*,  
 109  
 Maroc, B. 312  
 Marpurg, A. 619  
 Marr, B. 29  
 Marfal, A. 124  
 Marfalquibir, B. 310  
 Marfan (*le*), A. 227  
 Marseille, A. 259  
 Marthe (Sainte), *Isle*,  
 B. 23. *Province de*  
*Ville d'Amérique*,  
 432  
 Martigue (*le*), A. 261  
 Martin (S.), A. 185  
*l'une des Isles Sorlin-*  
*gues*, B. 23. *l'une des*  
*Antilles*, 426  
 Martinique (*la*), *Isle*,  
 B. 423  
 Maru, B. 194  
 Marvejols, A. 252  
 Masanderan (*le*), B.  
 161  
 Mascarin, v. *Isle de*  
*Bourbon*.  
 E e ij

Mascate, B.	154	Mayorque, A.	389
Maspha, B.	502	Mazagan, B.	313
Masphat, B.	508	Mazara, A.	522. 523
Massa, dans le Duché de		Mazarin, v. Réthel.	
Modène, A. 455. dans		Mazerés, A.	233
le Siennois,	478	Mazovie (la), A.	654
Masseran, A.	444	Méaco, B.	265
Mastrick, A.	330	Meaux, A.	117
Masulipatan, B.	181	Meched, v. Touis.	
Matamba, B.	337	Mechoacan, B.	391
Mataro, A.	364	Meckelbourg, A.	594
Matera, A.	515	Mecklembourg, voyez	
Materan, B.	282	Meckelbourg.	
Matthieu (S.), Isle, B.		Mécon (le), Riviere,	
	362	B.	187
Matmanska, v. Matsumai.	260	Mecque (la), B.	153
Maubeuge, A.	77	Mécran (le), B.	166
Maubuisson, A.	105	Médaba, B.	501
Mauleon, en Poitou, A.		Médellin, A.	387
182. en Gascogne,		Médelpadie (la), B.	
	228		62
Maure (Sainte), B.	118	Médie (la), B.	483
Maurepas (le Fort), B.		Médina Sidonia, A.	
	374	353. Cœli, 375. de	
Maurice, Isle, B.	353	Rio seco, 377. del	
Maurice (S.), A.	429	Campo, 378. de las	
Maurienne (la), A.		Torrès, 387	
	440	Médina, v. Citta-Vecchia.	
Mawaralnahr, B.	237	Médine, B.	152
Maximin (S.), A.	259	Medniki, A.	668
Mayence, A.	607	Médoc (le Pays de), A.	
Mayenne, Ville & Riv.			218
A.	140	Mégary, B.	27
Maynas, B.	444	Mehun, A.	159
Mayo, Comté, B.	45	Mein (le), Riviere, A.	
Mayo, Isle, B.	359		567
		Meindelheim, A.	558

Meint  
Meinu  
Meisse  
Mekne  
Meldo  
Meled  
Meliap  
Melille  
Mélind  
Melun  
Memel  
Memin  
Memph  
Menan  
Menank  
  B.  
Mende  
Mendoz  
Mendris  
  ment  
Meneho  
Menin  
Mephaat  
Meppen  
Méquiné  
Mer, A.  
Mer-Mon  
Mer Rou  
Mer de sa  
  de l'O  
  B.  
Meran, A.  
Mergenth  
Mergui,  
Merida,  
  velle, E  
Merionet,

# ALPHABETIQUE. 653

Meintheith, B.	30	Mernis, B.	29
Meinungen, A.	570	Meroéc, <i>Isle</i> , B.	329
Meissen, A.	577	Merom, <i>Lac</i> , B.	514
Meknez, <i>v. Miquenez</i> .		Mersburg, A.	578
Meldola, A.	493	Mersebourg, A.	563
Meleda, <i>Isle</i> , B.	104	Merwe, <i>v. Meuse</i> .	
Meliapur, B.	182	Mésopotamié ( <i>la</i> ), B.	
Melille, B.	311	488. <i>voyez le Diar-</i>	
Melinde, B.	347. 348	beck.	
Melun, A.	102	Messal, B.	517
Memel, A.	672	Messine, A.	520
Memingen, A.	564	Metelin, B.	148
Memphis, B.	300. 491	Metling, A.	547
Menan ( <i>le</i> ), <i>Riviere</i> , B.		Metz, A.	124
	188	Mevillons, A.	212
Menankiou ( <i>le</i> ), <i>Riv.</i>		Meulan, A.	104
B.	185. 232	Meun, A.	153
Mende, A.	252	Meuse ( <i>la</i> ), <i>Riviere</i> , A.	
Mendoza, B.	449	120. 293	
Mendris ( <i>le Gouverne-</i>		Mexico, B.	389
<i>ment de</i> ), A.	423	Mexique ( <i>le Golphe du</i> ),	
Menhoulst (Sainte), A.		B. 369. <i>Pays</i> ,	387.
	III	Nouveau Mexique,	
Menin, A.	302	397	
Mephaat, B.	501	Meyenfeld, A.	427.
Meppen, A.	602	Mezab, B.	315
Méquinença, A.	370	Mezen, B.	86
Mer, A.	155	Mezieres, A.	112
Mer-Morte, B.	486	Michel (Saint), <i>voyez</i>	
Mer Rouge, B.	491	Bridgetown,	
Mer de sable, <i>v. Sara-</i>		<i>des Açores</i> , B.	428
<i>de l'Ouest</i> , <i>Golphe</i> ,		Michigan, <i>Lac</i> , B.	370
B.	400	Middelbourg, A.	323.
Meran, A.	548	Middlesex, <i>Comté</i> , B.	
Mergentheim, A.	571	14	
Mergui, B.	189	Miguel (S.), B.	468
Merida, A.	387. <i>Nou-</i>	Mihel (S.), A.	127
<i>velle</i> , B.	391	Milan, <i>le Duché de</i> , A.	
Merionet, <i>Comté</i> , B.	22	456. <i>la Ville</i> ,	457

Milazzo, A.	520	Moab, B.	153
Mileto, A.	517	Moabites, <i>peuples</i> , B.	520
Milhaud, A.	223	Mobile ( <i>la</i> ), B.	377
Milo, B.	122	Moca, B.	154
Mindanao, <i>Isle</i> , B.	272	Modène, A.	454
<i>Ville</i> ,	273	Modin, B.	516
Mindelheim, <i>Comté</i> , A.	555	Modon, B.	115
Minden, A.	605	Mogols, <i>ou</i> Mongols,	
Mine ( <i>la</i> ), B.	323	B.	221
Mingrelie ( <i>la</i> ), B.	145	Mohilof, <i>ou</i> Mohilow.	
Minhasset, B.	405	A.	667
Minho ( <i>le</i> ), <i>Rivière</i> ,		Moingona ( <i>le</i> ), <i>Riv.</i> B.	375
A.	336	Moissac, A.	222
Minnitic, <i>Lac</i> , B.	374	Moldavie ( <i>la</i> ), B.	100
Minorque, <i>Isle</i> , A.	390	Molfetta, A.	513
Minski, A.	667	Molise, A.	511
Miquenez, B.	311	Moluques ( <i>les</i> ), <i>Isles</i> ,	
Miranda de-Ebro, A.	373	B.	274
Mirande, d'Armagnac,		Mombase, B.	347
A. 227. de Portugal,	398	Momonie ( <i>la</i> ), B.	44
Mirandole ( <i>la</i> ), A.	455	Monaco, A.	445
Mirebalais ( <i>le</i> ), A.	181	Monaghan, B.	41
Mirebeau, A.	<i>ibid.</i>	Monblanc, A.	365
Mirecourt, A.	122	Monçon, A.	371
Mirepoix, A.	244	Moncôntour, A.	136
Mirow, A.	595	Moncornet, A.	82
Mistra, B.	116	Monda, A.	357
Misnie ( <i>la</i> ), A.	577	Mondidier, A.	81
Mississipi, <i>Rivière</i> , B.		Mondonedo, A.	345
374. <i>Fort</i> ,	377	Mondovi, A.	442
Missouri, <i>Rivière</i> , B.		Monestier ( <i>le</i> ), A.	253
	375	Monfort, A.	325
Mittaw, A.	669	Monfort de Lemos, A.	345
Mizir, <i>v.</i> Egypte.		Mongale, B.	346
		Mongols, <i>v.</i> Tartares.	

Mong  
Mong  
B.

Monn  
Mono  
Mono  
Mons  
Monse

Monst  
A. 2

Monta  
*la*)

Monta  
Mont

te-S  
Monta  
*phin*  
*Guy*

Montb

Montb

Montb

Mont-I

Monte

Monte

Monte

Monte

Monte

Monte

Montel

Monte

Monter

Montel

Monte-

Montse

Montse

# ALPHABETIQUE 655

Mongomeri, B.	22	Montfort, A.	135. l'A-
Mongous (les), peuples,		maury,	103
B.	224	Montignac, A.	220
Monmouth, B.	12	Montivilliers, A.	92
Monoémugi, B.	339	Montlhery, A.	103
Monomotapa, B.	342	Mont-Louis, A.	235
Mons, A.	304	Mont-Luçon, A.	189
Monferrat, <i>Isle</i> , B.		Mont-Luel, A.	172
	426	Mont-Marfan, A.	227
Monfrier, <i>en Provence</i> ,		Montmedi, A.	127
A. 256. <i>en Tarentaise</i> ,		Montmelian, A.	440
	440	Montmirail, A.	154
Montagne ( <i>le Pays de</i>		Montmorenci, A.	101
<i>la</i> ), A.	164	Montpellier, A.	247
Montargis, A.	156	Montpensier ( <i>le Duché</i>	
Mont Athos, <i>v. Mon-</i>		<i>de</i> ), A.	201
<i>te-Santo.</i>		Montréal, <i>en Sicile</i> , A.	
Montauban, <i>en Dau-</i>		<i>523. en Amérique</i> , B.	
<i>phiné</i> , A. 212. <i>en</i>			373
<i>Guyenne</i> , 222. 241		Montreuil, A. 84. Bel-	
Montbazou, A.	150	lai,	146
Montbéliard, A.	561	Montross, B.	29
Monthriſſon, A.	205	Montferrat, A.	365
Mont-Dauphin, A.	213	Mont-Saint-Auge, A.	
Monte-Alto, A.	490		512
Monte-Caffino, A.	501	Mont-Saint-Michel, A.	
Montech, A.	241		97
Montefiascone, A.	487	Moose ( <i>Riviere de</i> ), B.	
Monte - Fulcolo, A.			383
	510	Morat, A.	422
Montelimart, A.	215	Morave ( <i>la</i> ), <i>Riviere de</i>	
Monte - Pulciano, A.		<i>Bohême</i> , A. 628. <i>de</i>	
	476	<i>Servie</i> , B.	105
Montereau, A.	118	Moravie ( <i>la</i> ), A.	628
Montefa, A.	361	Morbihan ( <i>le</i> ), A.	136
Monte-Santo, B.	111	Morduas, ( <i>les</i> ), peuples,	
Montferrand, A.	200	B.	92. 246
Montferrat ( <i>le</i> ), B.	445	Morée ( <i>la</i> ), B.	115





# ALPHABETIQUE. 657

Najac, A.	214	Naumburg, A.	578
Naïm, B.	512	Naupactus, v. Lépante.	
Najoth, B.	510	Nauplia, voyez Napo-	
Namur, A.	306	lie de Romanie.	
Nancy, A.	121	Naxie, <i>Isle</i> , B.	121.
Nangazaki, B.	266	<i>Ville</i> ,	122
Nankin, B.	209	Naxow, B.	52
Nanchang, B.	211	Nazareth ( <i>le Pays de</i> ),	
Nantes, A.	133	B. 138. 527. <i>Ville</i>	
Nantua, A.	172		513
Naples, <i>le Royaume</i> , A.		Neaught, <i>Lac</i> , B.	40
495. <i>la Ville</i> .	498	Nebbio, A.	527
Naplouse ( <i>le Pays de</i> ),		Nébouzan ( <i>le</i> ), A.	229
B.	138. 526	Neckre ( <i>le</i> ), <i>Rivière</i> ,	
Napoli de Malvasie, B.		A.	559
117. de Romanie, <i>ibid.</i>		Negapatan, B.	184
Naquitoches, ( <i>Fori des</i> )		Négombo, B.	285
B.	375	Négrepont, B.	120
Narbonne, A.	245	Neidenbourg, A.	673
Nardie ( <i>la</i> ), A.	672	Neisse, A.	633
Narenta, B.	103	Nellenbourg, A.	551
Narne, B.	29	Nemours, A.	103
Narni, A.	489	Nephtali, <i>Tribu</i> , B.	
Narva, B.	80		514
Nassaw, A. 621. <i>Fori</i> ,		Nérac, A.	225
B.	324	Néricie ( <i>la</i> ), B.	61
Natal - los - Reyes, B.		Nerzinsk, B.	256
	463	Nesse, A.	81
Natangen ( <i>le</i> ), A.	673	Nesbin, B.	142
Natlang ( <i>le</i> ), B.	195	Neubourg, A.	555
Natolie ( <i>la</i> ), B.	132	Neucastle, B.	7
Navan, B.	42	Neuchâtel, <i>en Norman-</i>	
Navarre ( <i>la</i> ) <i>Françoise</i> ,		<i>die</i> , A. 93. <i>Lac de</i> ,	
A. 231. <i>Espagnole</i> ,		410. <i>en Suisse</i> ,	431
367. <i>la Nouvelle</i> , B.		Nevers, A.	161
	398	Neuf-Brifac, A.	129
Navartens, A.	230	Neufchâteau, A.	123
Naumbourg, A.	619	Neuhaufel, A.	640

Neuhoff, A.	623	Nil (le), Fleuve, B.	
Neuport, B.	12	291. Nil d'Abissinie,	
Neustat, en Autriche,		v. Abawi.	
A. 542. dans la Hesse,	619	Nimegue, A.	314
Newaberden, B.	29	Nimhia, v. Ngninhia.	
New-Galles, v. Baye		Ninive, B. 489. voyez	
d'Hudson.		Mosul.	
Newis, Isle, B.	426	Ninove, A.	302
Newmarck, v. Waf-		Niort, A.	182
ferthely.		Niphon, Isle, B.	265
Neuville (la), A.	106	Nipchou, voyez Ner-	
Ngninhia, B.	207	zinsk.	
Niagara, Fort, B. 373.		Nisibe, v. Nesbin.	
Saut, v. Ontario.		Nislot, B.	70
Nibourg, B.	51	Nismes, A.	249
Nicaragua, B.	395	Nissa, B.	106
Nice, A.	444	Nivelle, A.	296
Nicée, v. Ifnich.		Nivernois (le), A.	160
Nicobar, Isles, B.	286	Niznei - Nowogorod,	
Nicolas (S.), A.	301	B.	91
Isle, B.	359	Noailles, A.	196
Nicoping, B.	61	Nobé, v. Anathot.	
Nicopoli, B.	106	Nocera, A.	489
Nicosie, B.	146	Nogais (les), B.	241.
Nidisdail, B.	32		247
Niémen (le), Riviere,		Nogent le Rotrou, A.	
A.	651	143. le Roi,	154
Niéper (le), v. Dnié-		Noire (la Montagne),	
per.		A.	243
Nieuport, en Flandre,		Noirmoutier, A.	183
A. 303. en Angleter-		Nola, A.	502
re, B.	23	Noli, A.	450
Niger (le), Riviere, B.		Nom de Jesus, B.	273
	291	Nom de Jesus, B.	471
Nigritie (la), B.	326	Nomeny, A.	122
Nihons, A.	212	Nona, B.	102
Nikoping, B.	52	Nonancourt, A.	94
		Nonnosi (le), Rivie-	

re,  
Nord  
A.  
Nord  
Nord  
Nord  
Norfo  
Norko  
Norm  
Norte  
North  
North  
North  
té, I  
Norw  
Norw  
Noff,  
Noteb  
bou  
Noto,  
Notre-  
noms  
Nottin  
Novar  
Novell  
Novog  
B.  
Novog  
Noyers  
Noyon  
Nubie  
Nuits,  
Nurem  
Nuys,  
Nyd, 1

# ALPHABETIQUE. 659

re, B.	224	Nyenburg, A.	605
Nord-Beveland, <i>Isle</i> ,		Nyester ( <i>le</i> ), <i>Riviere</i> ,	
A.	323	A.	651
Nord-Jutland ( <i>le</i> ), B.	48	Nyland ( <i>le</i> ), B.	69
Nordland ( <i>le</i> ), B.	62	Nyth ( <i>la</i> ), <i>Riviere</i> , B.	26
Nordlingen, A.	565	Nyuches ( <i>les</i> ), <i>peuples</i> ,	
Norfolck, <i>Comté</i> , B.	13	v. Mantcheous.	
Norkoping, B.	64	O.	
Normandie ( <i>la</i> ), A.	87	O Berfsdorf, A.	552
Norte, <i>Riviere</i> , B.	398	O Obervald, <i>Comté</i> ,	
Northampton, B.	11	A.	603
Northausen, A.	581	Obslo, <i>voyez</i> <i>Christia-</i>	
Northumberland, <i>Com-</i>		nia.	
<i>té</i> , B.	7	Oby ( <i>l'</i> ), <i>Fleuve</i> , B.	
Norwége ( <i>la</i> ), B.	52		130
Norwich, B.	13	Ocana, A.	383
Noss, <i>Monts</i> , B.	131	Ochio, v. Ofu.	
Notebourg, v. Sleutel-		Ochota, ou Ochotskoï,	
bourg.		B.	257
Noto, A.	521	Ocrida, B.	111
Notre-Dame, <i>voyez</i> <i>les</i>		Oczackow, B.	99
noms qui y sont joints.		Odenfée, B.	51
Nottingham, B.	10	Oder ( <i>l'</i> ), <i>Riviere</i> <i>de</i>	
Novare, A.	447	<i>Bretagne</i> , A.	137.
Novellara, A.	455	<i>d'Allemagne</i> ,	536
Novogorod - Weliki,		Odullam, B.	506
B.	82	Oeland, <i>Isle</i> , B.	70
Novogrodeck, A.	667	Oefel, <i>Isle</i> , B.	82
Noyers, A.	165	Ofen, v. Bude.	
Noyon, A.	108	Offenburg, A.	566
Nubie ( <i>la</i> ), B.	328	Offices libres ( <i>les</i> ), A.	
Nuits, A.	167		421
Nuremberg, A.	573	Oise ( <i>l'</i> ), <i>Riviere</i> , A.	
Nuys, A.	609		79
Nyd, v. Nyth,		Oku-Jefo, B.	259

Old Aberden, B.	29	gues, B.	63
Oldenbourg, A.	606	Oppa (l'), Riviere, A.	633
Oldenzée, A.	326	Oppelen, A.	633
Oleron, <i>Isle</i> , A.	186	Or (le Mont d'), A.	198
<i>Ville de Béarn.</i>	230	Riviere, B.	317
Olinde, B.	463	Or, v. Précop.	
Olite, A.	368	Orau, B.	310
Oliva, A.	657	Orange, A.	265. 266.
Olivença, A.	404	<i>Fort Orange</i> , B.	379
Oliviers (le Mont des), B.	499	Orbach, B.	105
Olmütz, A.	628	Orbais, v. Rebais.	
Olonec, B.	83	Orb, A.	551
Olones, v. Sables.		Orbe, A.	423
Olkén, A.	414	Orbitello, A.	479
Olutorskes (les), <i>peu-</i> <i>ples</i> , B.	255	Orcades, <i>Isles</i> , B.	35
Olympe, <i>Montagne</i> , B.	113	Orchies, A.	75
Omaguás (les), <i>peuples</i> , B.	454	Ordugna, A.	340
Ombrie (l'), A.	488	Oreb, <i>Mont</i> , B.	493
Omer (S.), A.	86	Orebro, B.	61
Ommelandes (les), A.	327	Orel, B.	91
Onega, <i>Lac</i> , B.	77	Orellana, v. Riviere des Amazones.	
Oneille, A.	445	Orénoque (l'), <i>Riviere</i> , B.	436
Onon (l'), <i>Riv. voyez</i> <i>Amur.</i>		Orense, A.	345
Onor, B.	178	Oreska, <i>voyez Sleutel-</i> <i>bourg.</i>	
Ontario, <i>Lac</i> , B.	373	Orford, B.	13
Ontiveros, v. Guaira.		Orient (l'), A.	136
Onzigidin, v. Tiumen.		Orihuéla, A.	362
Oost-Brise (l'), <i>Princi-</i> <i>pauté</i> , A.	606	Oristagni, A.	525
Ophera, B.	507	Orixa, B.	171
Ophir, B.	494	Orléanois (l'), A.	151
Ophrines (les), <i>Monna-</i>		Orléans, A.	151. Nou-
		<i>velle</i> , B.	377
		Ormus, B.	165



Palmyre, B.	487	Parnasse ( <i>le</i> ), <i>Montagne</i> , B.	114
Palos, A.	349	Paropamisé, <i>v.</i> Candahar.	
Palus Méotides ( <i>les</i> ), <i>v.</i> Azoph.		Paros, B.	122
Pamiers, A.	232	Parfis ( <i>les</i> ), <i>peuples</i> , B.	165
Pampelune, A.	367	Parthenay, A.	182
Panama, B.	430	Pascatir, B.	246
Panari, <i>Isle</i> , A.	524	Passarowitz, B.	106
Pango, B.	336	Passaw, A.	558
Panias, <i>v.</i> Dan.		Pasto, B.	433
Panion, <i>Caverne</i> , B.	498	Patagons ( <i>les</i> ), B.	469
Panis ( <i>les</i> ), <i>peuples</i> , B.	375	Paté, <i>Isle</i> , B.	348
Pantalarie, <i>Isle</i> , B.	307	Pathmos, <i>Isle</i> , B.	150
Panuco, B.	392	Patna, B.	174
Papoul (S.) A.	243	Patras, B.	115
Papous ( <i>Terre des</i> ) <i>v.</i> Nouvelle Guinée.		Patta, <i>ou</i> Patti, A.	520
Para, B.	462	Pau, A.	230
Paradis Terrestre, B.	482	Pavie, A.	459
Parago, <i>Isle</i> , B.	274	Paul de Léon (S.) A.	137. Trois Châteaux, 215. de Fenouilledes, 245. de Loanda, B.
Paraguay ( <i>le</i> ), A.	465	Paul (Saint), <i>en</i> Provence, A. 263. <i>au</i> pays des Amazones, B. 455. <i>au</i> Brésil,	464
Paraiba, B.	463	Pavoacan, B.	361
Parana ( <i>le</i> ), <i>Rivière</i> , B.	466. 468	Pauxis, B.	456
Paray-le-Monial, A.	170	Pays Bas ( <i>les</i> ), A.	290
Paria ( <i>le</i> ), B. 433. <i>Rivière</i> , B.	436	Pays reconquis ( <i>le</i> ), A.	83
Paris, A. 98. <i>en</i> Ardennes, 297. <i>Petit</i> Paris, B.	319	Paz ( <i>la</i> ), B.	446
Parme, A.	451. 452	Peblis, B.	31
Parmentier, <i>Riv.</i> , B.	404		

Péder  
Pedra

Pégou

Peipu  
Peitze  
Pekin  
Pelion

Pella  
Pella  
Pélop  
(*la*)

Pelter  
Pemb  
Penaf  
Penbr

Penga  
Penia  
Penisc  
Penfac

Pensin  
Pensyl  
Pénth  
(*de*)

Penza  
Pequig  
Pera,  
Perche  
Gou

Perée  
Perefla  
B. 89  
Perico

Perign  
Perigo  
Perigu

## ALPHABETIQUE. 663

Pédena , A.	548	Perinaldo , A.	445
Pedraca de la Sierra, A.	376	Perles ( <i>Isles des</i> ), B.	430
Pégou ou Pégu, B.	186.	Permes ( <i>les</i> ) peuples ,	
	187	B.	245
Peipus, Lac, B.	77.	Pernau, B.	82
Peitze, A.	637	Peronne, A.	81
Pekin, B.	207.	Perou ( <i>le</i> ), B.	436
Pelion, Montagne, B.	113	Peroufe ( <i>le Lac de</i> ), A.	488
	503	435. <i>la Ville</i> ,	488
Pella, B.	503	Perpignan, A.	234
Pella, v. Jenizza.		Perroquets ( <i>Terre des</i> ),	
Péloponèse, v. Morée		B.	478
( <i>la</i> ).		Perse ( <i>la</i> ), B.	155
Pelten (Saint), A.	542	Persepolis, B.	164
Pemba, B.	336	Perfique ( <i>le Golphe</i> ), B.	154
Penafiel, A.	374		29. 30
Penbroch, B.	22	Perth, B.	29. 30
Pengab, v. Lahor.		Pertois ( <i>le</i> ), A.	111
Penia, v. Portandic.		Pescara, dans l' <i>Abruz-</i>	
Peniscola, A.	360	ze, A. 511. en <i>Afri-</i>	
Penfacola, B.	386	que, B.	315
Penfinsko, v. Amur.		Peschiera, A.	467
Pensylvanie, B.	380	Pescina, A.	511
Penthièvre, ( <i>le Duché</i>		Pest, A.	641
<i>de</i> ), A.	138	Petcheli ( <i>le</i> ), B.	207
Penza, B.	246	Peterboroug, B.	11
Pequigny, A.	80	Petersbourg (S.) B.	79
Pera, B.	108	Peter - Waradin, A.	644
Perche ( <i>le</i> ), A.	142		
Gouet,	154	Petigor, v. Besini.	
Perée ( <i>la</i> ), B.	523	Petigoriens ( <i>les</i> ) peuples, B.	241
Pereslaw-Riazanskoi,		Petra, B. 519. v. Erac.	
B. 89. Zaleskoi, B.	88	Petrifié ( <i>Pays</i> ), v. le	
Perico, B.	430	Rassém.	
Perignan, v. Fleury.		Pettaw, A.	544
Perigord ( <i>le</i> ), A.	219	Petzora ( <i>le</i> ), B.	86
Perigueux, A.	<i>ibid</i>		



Pevas, <i>peuples</i> , B.	454	Pienza, A.	478
Pezaro, A.	491	Pierre ( <i>Monts de</i> ), B.	131
Pezenas, A.	247	Pierre-le-Mouffier (S.)	
Phalfebourg, A.	130	A.	162
Phanuel, B.	502	Pierre (Saint) B. 23. <i>le</i>	
Phère de Messine ( <i>le</i> ),		<i>Fort</i> ,	374
A.	518	Pierre, (S.) & S. Paul,	
Pharfale, <i>v.</i> Farfa.		<i>v.</i> Avatcha.	
Phénicie ( <i>la</i> ), B.	137.	Pierre-Buffiere, A.	196
	486	Latte,	215
Phéniciens, ( <i>les</i> ), B.		Piève de Cadore, A.	471
	486. 521		
Phercéens ( <i>les</i> ), B.		Pignerol, A.	442
	498	Pignon de Velez, B.	311
Phiala, B.	<i>ibid</i>	Pijuvitas, B.	145
Philadelphie, B.	380	Pillau, A.	672
Philippe (S.) <i>v.</i> Ben-		Pilsen, A.	627
guele, <i>Fort dans la</i>		Pinde ( <i>le</i> ), <i>Montagne</i> ,	
<i>Terre Magellanique</i> ,		B.	113
B.	471	Piney, A.	113
Philippeville, A.	77	Pingjang, <i>voyez</i> King-	
Philippi, B.	111	kitao.	
Philippines, <i>Isles</i> , B.		Pinhel, A.	398
271. Nouvelles Phi-		Pinse, <i>v.</i> Penza.	
lippines.	274	Pinsk, A.	666
Philippopoli, B.	109	Piombino, A.	479
Philipstown, <i>v.</i> King-		Pisatello ( <i>le</i> ), <i>Riviere</i> ,	
stown.		A.	492
Philisbourg, A.	614	Pise, A.	476
Philistins ( <i>les</i> ), <i>peuples</i> ,		Piteck, A.	628
B.	486. 507. 518	Pitoye, A.	476
Phuyen, B.	194	Pitha-lap-Marck, B.	68
Pic d'Adam ( <i>le</i> ), B.		Pithéa, B.	63
284. <i>de Teyde</i> , 357.		Pitiviers, A.	153
<i>Isle des Açores</i> , B.	428	Placentia, A.	341
Picardie, ( <i>la</i> ), A.	78		
Piémont ( <i>le</i> ), A.	441		

# ALPHABETIQUE. 665

<p>478 de), B. 131 stier (S.) 162 B. 23. le 374 S. Paul, e, A. 196 215 ore, A. 471 442 elez, B. 311 145 672 627 ontagne, 113 113 ez King- za. 398 666 479 Riviere, 492 476 628 476 arck, B. 68 63 153 341</p>	<p>Placenzia, A. 388 Plaisance, en Italie, A. 414. en Amérique, B. 453 Plassenbourg, A. 572 Plata (la), Riviere, B. 369. Ville, 446 Plawen, A. 579 Plescove, v. Plscow. Pleffis-les-Tours (le), A. 149 Plimouth, B. 20 Ploen, A. 596 Ploermel, A. 135 Plombieres, A. 123 Ploczko, A. 655 Plow, B. 83 Pô (le), Riviere, A. 434 Podolie (la), A. 662 Pogésanie (la), voyez l'Hockerland. Pogukotskes, peuples, B. 258 Poissi, A. 104 Poitiers, A. 180 Poitou (le), A. 179 Poix, A. 81 Pol, (S.) A. 87 Pola, A. 472 Polésie (la), v. Brzescie. Policastro, A. 510 Poligny, A. 178 Polocz, A. 667 Pologne (la), A. 646 Poméranie (la), A. 585. le Palatinat de Poméranie, 656 Pomesanie (la), A. 673 Poniewieff, A. 668 Pons, A. 191 Pons (S.) A. 245 Pont (le), dans les Antilles, voyez Bridgetown. Pont de l'Arche, A. 94 Pont de Beauvoisin, A. 215 Pont de Cé, A. 146 Pont Saint-Esprit, A. 251 Pont-l'Evêque, A. 93 Pont du Gard, A. 250 Pont-à-Mousson, A. 127 Pont de Royan, A. 212 Pont sur Yonne, A. 103 Pontarlier, A. 179 Pont-Audemer, A. 93 Pontéba, A. 545 Ponté de Lima, A. 397 Ponté-Védra, A. 345 Ponticheri, B. 182 Ponthieu (le), A. 84 Pontigny, A. 170 Pontivy, A. 136 Pontogale, B. 285 Pontoise, A. 105 Pontorson, A. 97 Popayan, B. 433</p>
---	--

Porentru, A.	617	ples, B.	235
Porouis (les), A.	651	Posna, A.	652
Portalegre, A.	403	Poffega, A.	644
Portandic, B.	318	Potenza, A.	515
Portcros, A.	263	Potosi, B.	446
Port-Saint, ou Porto-		Potzdam, A.	584
sancto, <i>Isle</i> , B.	358	Pouille (la), A.	512
Port-saint-Louis, v.		Poutala, <i>Mont</i> , B.	234
Cette.		Pouzzolo, v. Pozzuo-	
Port-Louis, A.	136	lo, A.	499
Morand, 152. Ma-		Prades, A.	235
hon, 390. Sainte-		Prague, A.	626
Marie, en Agenois,		Pratolino, A.	476
221. en Andaloufie,		Précop, B.	99
352. Royal, dans les		Pregnitz ( <i>la Marche</i>	
Antilles, B.	420.	de), A.	583
Port-royal, ou An-		Premistie, A.	661
napolis royale, B.		Prémontré, A.	108
378. Vendres, A.	235	Prenslow, A.	585
		Presbourg, A.	640
Port-Paix, B.	421	Preston, B.	9
Portici, A.	503	Prévéza (la), B.	113
Portland, <i>Isle</i> , B.	23	Preuilli, A.	150
Porto, en <i>Portugal</i> , A.		Prince ( <i>Isle du</i> ), B.	362
397. en <i>Italie</i> , 457		Pripeck (le), <i>Riviere</i> ,	
Porto-belo, B.	430.	A.	664
Costanza, 147. Fa-		Propontide, v. Mar-	
rina, 307. Ferrario,		mora.	
A. 479. Fino, 451.		Provence (la), A.	253
Hercole, 479. Lon-		Providence (la), <i>Isle</i> ,	
gone, 479. Rico, B.		B.	417
422. Séguero, 464.		Provins, A.	117
Venere, A.	451	Pruckander, v. Bruck.	
Portqueroles, A.	263	Prunes ( <i>Part aux</i> ), B.	352
Portsey, <i>Isle</i> , B.	19	Pruse, v. Burse.	
Portsmouth, B.	<i>ibid</i>	Prusse <i>Polonoise</i> (la), A.	
Portugai (le), A.	393	655. <i>Royaume</i> , 670	
Poruites ( les ), peu-			

Pruth

Prolén

Tol

Pucho

Pog

Puebla

B.

Puent

A.

Puerto

Puicer

Puilau

Pulraw

Puren

Purgat

ce,

Pustoz

Puy (l

Pyréné

Q

Quang

Quang

ton

Quang

Quaran

de la

Quebe

Quede

Queen

sé,

Queen

Queich

chee

# ALPHABETIQUE. 667

Pruth ( <i>le</i> ), <i>Riviere</i> , B.	100	Queiling, B.	214
Prolémaïde, <i>v. Acre</i> ,		Quenoke ( <i>la</i> ), A.	303
Tolometa & Acco.		Quentin (S.) A.	81
Puchochotskes, <i>voyez</i>		Quercy ( <i>le</i> ), A.	221
Pogukotskes.		Quesnoy ( <i>le</i> ), A.	77
Puebla de los Angelos,		Queyan, <i>v. Koeichang</i> .	
B.	392	Quierasque, A.	443
Puente-del-Arcobispo,		Quillan, A.	245
A.	386	Quillebœuf, A.	90
Puerto-Veio, B.	443	Quiloa, B.	347
Puicerda, A.	364	Quimper, <i>ou</i> Quimper-	
Puilarens, B.	243	corentin, A.	137
Pultawa, B.	90	Quimperlay, A.	137
Puren, <i>Vallée</i> , B.	447	Quinin, B.	194
Purgatoire de S. Patri-		Quintin, A.	135
ce, ( <i>le</i> ), B.	40	Quitevé, B.	343
Pustozerskoi, B.	86	Quito, B.	441. 442
Puy ( <i>le</i> ), A.	253	Quivira, B.	401
Pyrenées ( <i>les</i> ), A.	70	Quixos ( <i>los</i> ), B.	441
	332		

## Q.

<b>Q</b> uanbing, B.	194
Quanglia, B. <i>ibid.</i>	
Quangli ( <i>le</i> ), B.	214
Quangtcheou, <i>ou</i> Can-	
ton, B.	213
Quangtong, B.	212
Quarantaine ( <i>Montagne</i>	
<i>de la</i> ), B.	507
Quebec, B.	372
Quédelinbourg, A.	582
Queenescownty, Com-	
<i>sé</i> , B.	43
Queenstown, B.	47
Queicheou, <i>v. Koiet-</i>	
<i>cheou</i> .	

## R.

<b>R</b> aab, <i>v. Javarins</i>	
<i>Riviere</i> , A.	642
Rabaftens, A.	242
Rabba, B.	502
Rabbat - Ammon, B.	520
Rabbat-Moab, B.	520
Rabni z ( <i>le</i> ), <i>Riviere</i> ,	
A.	642
Radnor, B.	22
Raguse, B.	103
Rain, A.	544
Ramefsès, B.	491
Rameth, B.	512
Ramoth - Galaad, B.	502

Rancheries (les), B.	432	Reine (le Fort la), B.	374
Randazzo, A.	520	Reineck, A.	422
Raolconde, B.	177	Reinfrew, B.	33
Rapallo, A.	451	Remiremont, A.	123
Rapperschweil, A.	422	Remnon - Amtar, B.	513
Rappin, v. Rupin.		Renan (S.) A.	138
Rasebourg, B.	70	Rennes, A.	133
Rassem (le), B.	316	Réole (la), A.	219
Rassit, v. Rosere.		Reschow, v. Rzeva.	
Rastadt, A.	562	Resina, A.	504
Ratibor, A.	633	Resundt, B.	62
Ratibone, A.	557	Rethel, A.	112
Ratzbourg, A.	594	Réthelay, Duché, B.	33
Rava, A.	653	Rétimo, B.	120
Ravenne, A.	492	Revel, en Languedoc,	
Ravensberg, A.	605	A. 243. en Russie,	
Ravestein, A.	329	B.	81
Razat, Cap. B.	305	Rey (Province d'el), B.	465
Réal (le), Riviere, B.	462	Reyes (los), v. Lima.	
Réalmont, A.	242	Rezan, B.	89
Rebais, A.	118	Rhé, Isle, A.	185
Reburne, B.	32	Rheintal (le), A.	421
Recanati, A.	490	Rhenen, A.	325
Recht, B.	161	Rhin (le), Fleuve, A.	
Reçif (le), B.	463	313. 418. Le Cer-	
Redding, B.	19	cle du bas Rhin,	
Redine, B.	103	607. du haut Rhin,	
Rednitz, (le), Riviere,		612. Le Palatinat du	
A.	567	Rhin,	610
Redondela, A.	345	Rhinfeld, A.	550
Rege, v. Regio.		Rhinfels, A.	621
Regio, dans le Duché		Rhodes, B.	147
de Modène, A.	455.	Rhodesz, A.	223
dans la Calabre, 516		Rhône, (le), Riviere	
Reichenbach, A.	579		
Reims, A.	110		

# ALPHABETIQUE. 669

A.	70. 409	Rivieres de Moose, v. Moose.
Ribadavia, A.	346	Roa, A.
Ribadeo, A.	345	Roanne, A.
Ribagorce ( <i>le Comté de</i> ), A.	371	Roche-Bernard ( <i>la</i> ), A.
Ribeira, B.	360	134. Foucault, 194. sur Yon, 183.
Richelieu, A.	181	Rochechouart, A.
Richmond, B.	8	Rochefort, A.
Rieux, A.	244	Rochelle ( <i>la</i> ), A.
Riez, A.	256	<i>ibid</i>
Riga, B.	81	Rocheſter, B.
Rimini, A.	492	Rockelsburg, A.
Rio de dos Bocas, B.		Rocroi, A.
458. grande, Riv.		Rognes, A.
322. <i>Capitainerie</i> ,		Rohan, A.
463. de la Hacha,		Rohob, B.
432. Janeiro, 464.		Rois ( <i>l'Isle des trois</i> ), B.
dos Ilheos, 464. de		217.
la Madera, Riviere,		Romagne ( <i>la</i> ), A.
456. Negro, Riviere,		492.
455. Paria, v. Paria,		Romain ( <i>S.</i> ), Cap, B.
de la Plata, 467. los		352.
Reyes,	404	Romanje ( <i>la</i> ), B.
Riom, A.	200	107.
Rioxa ( <i>la Province de</i> ),		Romans, A.
A.	373	214.
Ripaille, A.	439	Rome, A. 483. B. 495.
Riphées, v. Kamenoi-		Romhilt, A.
poyas.		570.
Riquier ( <i>S.</i> ) A.	85	Romorantin, A.
Riswick, A.	320	155.
Rivesaltes, A.	235	Ronciglione, A.
Riviera, <i>Bailliage</i> , A.	423	487.
		Ronda, A.
Riviere ( <i>le Pays de</i> ), A.	226	357.
		Ronquillo, Lac, B.
Rivieres ( <i>les trois</i> ), B.	373	405.
		Roquefort, A.
		227.
		Rosalie ( <i>Forſ de</i> ) B.
		375.
		Roschild, B.
		50.
		Roscommon, B.
		45.
		Roses, A.
		364.
		Rosete, B.
		302.
		Rosienne, A.
		668.
		Rosiere, A.
		122.
		Rosoy, A.
		102.

Roff, B.	27	tkuanienne, 667. la
Roffano, A.	516	grande Ruffie, B. 71
Rostock, A.	595	la petite Ruffie, voyez
Rostow, B.	88	Kiow. Ruffie Afiatique,
Rota, A.	352	voyez Tartarie
Rota, <i>Iſle</i> , B.	269	Ruffienne.
Rotenbourg, A.	618	Rutland, <i>Comté</i> , B. 11
Roterdam, A.	320	Rye ( <i>la</i> ), B. 18
Rotenburg, A.	548	Rypen, B. 48
Rotweil, A.	566	Rzeva, B. 83. Wolodim-
Rouen, A.	89	merskoi, <i>ibid.</i>
Rouergue ( <i>le</i> ), A. 223		
Rouge ( <i>la Riviere</i> ), B.		S.
	375	
Rovigo, A.	467	Saba ( <i>Pays de</i> ), B.
Roumelie ( <i>la</i> ), v. Ro-		493
manie.		Sabia, B. 344
Roumois ( <i>le</i> ), A. 90		Sabine ( <i>la Terre de</i> ), A.
Rouffillon ( <i>le</i> ), A. 233		488
Royan, A. 191		Sabionetta, A. 453
Royannès ( <i>le</i> ), A. 212		Sablé, A. 142
Royaumont, A. 101		Sables d'Olonne ( <i>les</i> ),
Roye, A. 81		A. 183
Ruben, ( <i>Tribu de</i> ), B.		Sableſtan ( <i>le</i> ), B. 164
	500	Saghalien, v. Amur.
Rubicon ( <i>le</i> ), <i>Riviere</i> ,		Saffie, B. 312
A.	492	Sagona, A. 527
Rugen, A. 588		Saguenay ( <i>le</i> ), B. 372
Rugenwalde, A. 587		Said, ou haute Egypte,
Rumelie ( <i>la</i> ), v. Ro-		B. 296
manie.		Saikokf, v. Kiufiu.
Rupin, A. 584		Saintes, A. 191
Ruremonde, A. 299		Saintes ( <i>les</i> ), <i>Iſles</i> , B.
Rushin, B. 23		424
Ruff ( <i>le</i> ), <i>Riviere</i> , A.		Saintonge ( <i>la</i> ), A. 190
	409	Saiſſan, Lac, B. 230
Ruffie ( <i>la</i> ) Noire, ou		Sal, <i>Iſle</i> , B. 359
Rouge, A. 661, Li-		Sala ( <i>la</i> ), <i>Riviere</i> ,

A.  
 Salan  
 Salan  
 Salan  
 &  
 Salce  
 Salé  
 Saler  
 B.  
 Tr  
 l'O  
 da  
 Saler  
 Salfe  
 Salin  
  
 Salin  
 Salist  
 Salo,  
 Salob  
 Salom  
  
 Salom  
 Salom  
 Salom  
 Salth  
  
 Saltza  
 A.  
 Saltzb  
 Salva  
 go,  
 fil,  
 gua  
 Salvag  
  
 Salvat  
 va,

# ALPHABETIQUE. 671

A.	567	Béira ,	399
Salamanca , B.	391	Saluces , A.	444
Salamanque , A.	378	Samar , <i>Isle</i> , B.	273
Salamine , v. Coulouri , & Porto-Costanza.		Samarath , B.	143
Salces , A.	235	Samarie , B. 509. <i>Pro-</i> <i>vince</i> ,	523
Salé , B.	312	Samarkand , B.	238
Salem , ou Jérusalem , B. 485. dans la demi- Tribu de Manassé à l'Occident du Jour- dain ,	510	Sambas , B.	278
Salerne , A.	509	Sambre ( <i>la</i> ) , <i>Rivière</i> , A.	293
Salfeld , A.	580	Samland ( <i>le</i> ) , A.	672
Salines ( <i>les</i> ) , <i>Isles</i> , A.	524	Samogédes ( <i>les</i> ) , B.	86
Salins , A.	178	Samogitie ( <i>la</i> ) , A.	667
Salisbury , B.	19	Samojédes ( <i>les</i> ) , voyez Samogédes.	
Salo , A.	466	Samos , <i>Isle</i> , B.	150.
Salobrena , A.	356	Sancerre , A.	158
Salomon ( <i>Isles de</i> ) , B.	479	Sanchan , ou Sancian , <i>Isle</i> , B.	213
Salon , A.	258	Sando , <i>Isle</i> , B.	56
Salona , B.	103	Sandomir , A.	660
Salonique , B.	111	Sangle ( <i>la</i> ) , <i>Isle</i> , A.	529
Salth ( <i>le Pays de</i> ) , B.	527	Sanguesa , A.	368
Saltzach ( <i>le</i> ) , <i>Rivière</i> , A.	554	Sanguin , B.	322
Saltzbourg , A.	556	Sanir , <i>Montagne</i> , B.	523
Salvador (S.) , au Con- go , B. 336. au Bré- sil , 464. dans l'Ura- guay , 468.		Santaren , A.	400
Salvages ( <i>les</i> ) , <i>Isles</i> , B.	356	Santerre ( <i>le</i> ) , A.	81
Salvatierra , dans l'Ala- va , A. 342. dans le		Santillane , A.	343
		Santorin , <i>Isle</i> , B.	123
		Saone ( <i>la</i> ) , <i>Rivière</i> , A.	163. 175
		Saphet , B.	527
		Sara ( <i>le</i> ) , B.	316
		Saraa , B.	516



Saragoça, A.	521	Savillan, A.	742
Saragoce, A.	369	Saulieu, A.	166
Saralbe, A.	123	Saumur, A.	145
Sarazana, A.	451	Savolax (le), B.	70
Sarbruck, A.	622	Savone, A.	450
Sardaigne (la), <i>Isle</i> , A.	525	Savoie (la), A.	436
Sardique, <i>v.</i> Sophie.			438
Sare (la), <i>Riviere</i> , A.	120	Saureland (le), <i>voyez</i>	
Sarepta, B.	522	Westphalie, Duché.	
Sargans, A.	422	Sauromates (les), <i>voyez</i>	
Sarguemine, A.	123	Tartares.	
Sargultzar, <i>v.</i> Heri.		Sauts ( <i>Riviere à trois</i> );	
Sarid, B.	514	B.	407
Sarlat, A.	220	Sauveur (S.), <i>v.</i> Gua-	
Sar-Louis, A.	123	nahani.	
Sarmatie (la), <i>voyez</i>		Saxe, <i>le Cercle de haute</i>	
Ruffie.		Saxe, A. 575. <i>de basse</i>	
Sarona, B.	510	Saxe,	588
Sarte (la), <i>Riviere</i> , A.	140	Scanderik, <i>voyez</i> Ale-	
Sarts (les), <i>peuples</i> , B.	228	xandrie de la basse	
Sarwar, A.	642	Egypte.	
Sas-de-Gand (le), A.	328	Scanie (la), <i>v.</i> Sco-	
Saffari, A.	525	nen.	
Saffenage, A.	210	Scara, B.	64
Satalie, B.	135	Scarpe (la), <i>Riviere</i> ,	
Savatopoli, B.	145	A.	293
Save (la), <i>Riviere de</i>		Schafoufe, A.	418
France, A. 226. <i>d'Al-</i>		Schambourg, A.	123
lemagne,	546	Schelestat, A.	130
Saverdun, A.	233	Schelling, A.	326
Saverne, A.	130	Scheriah, <i>v.</i> Jourdain.	
Saverne (la), <i>Riviere</i> ,		Schetland ( <i>Isles de</i> ), B.	
B.	6		35
		Schie, <i>Isle</i> , B.	34
		Schilda (le), <i>v.</i> l'A-	
		mur.	
		Schio, B.	149
		Schiras, B.	164
		Schowen,	

Schow  
Schut  
Schw  
Schw  
A.  
Schw

Schw  
Schw  
Schw  
Schw  
Sciro  
Slave  
Scone  
Scutar  
Scylla

Scythe  
tare  
Scytop  
Sébast  
Siv  
Sébast

caye  
Bréj  
Afr  
Sébén  
Secka  
Seckin  
Sedan  
Sélan  
Sées,  
Sesfk,  
Séged  
Ségest  
Segna  
Segni  
Ségor

## ALPHABETIQUE. 673

Schowen, <i>Isle</i> , A. 323	Ségovie, A. 375. Nouvelle, B. 272
Schut, <i>Isle</i> , A. 643	Seide, B. 138
Schwabach, A. 573	Seine ( <i>la</i> ), <i>Riviere</i> , A. 69
Schwartzbourg, <i>Comté</i> , A. 581	Seleucie, B. 142
Schwarzenbourg, A. 423	Sélinga, <i>Riviere</i> , B. 227. <i>Ville</i> , 256
Schweidnitz, A. 632	Selinginsk, <i>v.</i> Selinga.
Schweinfurt, A. 574	Selkirk, B. 31
Schwinbourg, B. 52	Sémendrie, B. 105
Schwitz, A. 411	Sémeron, B. 513
Sciro, B. 123	Sémigalle ( <i>la</i> ), A. 669
Sclavonie ( <i>la</i> ), A. 672	Sémur, <i>en Auxois</i> , A. 165. <i>en Brionnois</i> , 170
Sconon ( <i>le</i> ), B. 66	Sénégal ( <i>le</i> ), <i>Riviere</i> , B. 291
Scutari, B. 112	Sénez, A. 255
Scylla, <i>Gouffre</i> , A. 518	Senlis, A. 107
Scythes ( <i>les</i> ), <i>v.</i> Tartares.	Sennaar ( <i>Plaines de</i> ), B. 488
Scytopolis, <i>v.</i> Bethsan.	Sennar, B. 329
Sébaſte, B. 509. <i>voyez</i> Sivas.	Sénonois ( <i>le</i> ), A. 116
Sébaſtien (S.), <i>en Biscaye</i> , A. 340. <i>au Brésil</i> , B. 464. <i>en Afrique</i> , <i>Cap.</i> 352	Sens, A. <i>ibid.</i>
Sébénico, B. 102	Senfenna, B. 515
Seckaw, A. 543	Séphoris, B. 514
Seckingen, A. 550	Sérégippe, B. 463. 464
Sedan, A. 112	Séreth ( <i>le</i> ), <i>Riviere</i> , B. 190
Séelan, <i>Isle</i> , B. 50	Sermur, A. 201
Sées, A. 94	Serpa, A. 494
Sesfk, <i>v.</i> Siew.k.	Serrelione, B. 322
Ségedin, A. 641	Serres, A. 212
Ségeſtan ( <i>le</i> ), B. 164	Servie ( <i>la</i> ), B. 102
Segna, B. 102	Séſia ( <i>les Vallées de la</i> ) A. 447
Segni, A. 436	
Ségorbe, A. 360	

Tome II.

Ff

Sestre ( <i>grand</i> ), B.	322	Sifans ( <i>les</i> ) peuples, B.	
Serchuen, B.	208		226
Sétines, B.	114	Siguenza, A.	375
Settenil, A.	357	Sikokf, <i>Isle</i> , B.	267
Séтуал, A.	403	Silésie ( <i>la</i> ), A.	630
Séver (S.), A.	227	Silian, <i>Lac</i> , B.	62
Séverie, B.	90	Silistrie, B.	107
Sévérina (San), A.	517	Silo, B.	510
Sévérino (San), A.	490	Simbirsk, B.	248
		Siméon, <i>Tribu</i> , B.	515
Séviéro (S.), A.	512		616
Séville, A.	347	Simmeren, A.	82
Sevre, A.	169	Simon (S.), A.	
Seyne, A.	255	Sin, <i>v.</i> Chine.	
Sézane, A.	117	Sinai, <i>Montagne</i> , B.	493
Shannon ( <i>le</i> ), <i>Riviere</i> ,			206
B.	39	Singan, B.	
Shrop, <i>Comté</i> , B.	10	Singapura, <i>Détroit</i> , B.	279
Shrowesbury, B. <i>ibid.</i>			491
Siam, B.	188	Sinigaglia, A.	428
Siara, B.	463	Sion, A.	
Siba, B.	171	Sior, <i>v.</i> Kingkitao.	
Sibérie ( <i>la</i> ), B.	248	Siouah, B.	316
Sibir, <i>v.</i> Tobolsk.		Siout, B.	297
Siceleg, B.	515	Siradie, A.	653
Sichem, B. 485. 499.	509	Siratique, <i>v.</i> Foules.	
		Sirmich, <i>v.</i> Szerem.	
Sicile ( <i>la</i> ), A.	518	Siffeck, B.	102
Sidon, B. 487. 522. <i>v.</i>		Sifteron, A.	254
Seïd.		Sitia, B.	120
Sidre ( <i>la</i> ), <i>Golphe</i> , B.	305	Sivas, B.	135
	478	Skalhot, B.	56
Sienne, A.		Slaine, B.	42
Sierra ( <i>la</i> ), <i>Province</i>		Slégo, B.	45
d'Espagne, A.	385	Sletwich, <i>Duché</i> , <i>v.</i>	
Siew:k, B.	91	Sud-Jutland, <i>Ville</i> ,	42
Sifan ( <i>le</i> ), B.	233		

Sleu  
Sina  
Sma  
Smi  
Smo  
k  
Smy  
Sob  
Soc  
Soc  
Soc  
Soc  
Sod  
Sofa  
Sog  
be  
Sog  
Sof  
Soif  
Sole  
Solf  
Solf  
Solk  
ka  
Solo  
Solo  
Solf  
Solw  
Som  
A  
Som  
Som  
m  
Som

# ALPHABETIQUE. 675

Sleutelbourg, B.	80	Sommiers, A.	250
Sinaland ( <i>le</i> ) B.	65	Sonde ( <i>Isles de la</i> ), B.	277
Smalkalden, A.	570	Sondi, B.	336
Smith ( <i>Baye de</i> ), B.	408	Sondrio, A.	423
Smolensk, ou Smolensk,	89	Songo, B.	327
ko, B.	89	Sonora, B.	398
Smyrne, B.	133	Sophie, B.	106
Sobrarbe ( <i>la</i> ), A.	371	Sophira, v. Sofala.	
Socho, v. Odullam.		Sora, A.	501
Socoth, B.	502	Soraw, A.	636
Socotora, <i>Isle</i> , B.	354	Sotec, <i>Torrent</i> , B.	498
Soczova, B.	101	Soria, A.	374
Sodome, B.	486	Sorlingues ( <i>les</i> ), <i>Isles</i> ,	
Sofala, B.	344	B.	22
Sogdiane ( <i>la</i> ), v. Uf-		Sorrento, A.	502
becs.		Soto-vento, <i>Isles</i> , B.	
Sogno, B.	336		427
Soissonnois ( <i>le</i> ), A.	107	Souabe <i>Aurichienne</i>	
Soissons, A.	107	( <i>la</i> ), A. 550. <i>le Cer-</i>	
Soleure, A.	418	<i>cle de</i> ,	552
Solfarino, A.	462	Sovardel, B.	34
Solfatara, A.	500	Soubise, A.	185
Solkamskaia, ou Sol-		Souchouen, voyez <i>Se-</i>	
kansko, B.	245	tchuen.	
Sologne ( <i>la</i> ), A.	155	Souene, B.	297
Solons, <i>peuples</i> , B.	223	Souffriere ( <i>la</i> ), <i>Monta-</i>	
Solfone, A.	365	<i>gne</i> , B.	424
Solwyczegohkaia, B.	85	Soule ( <i>la Vicomté de</i> ),	
Somme ( <i>la</i> ), <i>Riviere</i> ,		A.	228
A.	78	Sour, B.	137
Somme-Sarte, A.	400	Sourie ( <i>la</i> ), B.	136
Sommer, <i>Isles</i> , v. Ber-		Soufa, B.	307
mudes.		Soufos, v. <i>Mandin-</i>	
Sommerfét, <i>Comté</i> , B.		<i>gues</i> .	
	20	Southerland, B.	27
		Southampton, voyez	
		Hant.	

F f ij

Souvigni, A.	189	Stockholm, B.	60
Spa, A.	599	Stralsund, A.	587
Spalato, B.	172	Straßbourg, A.	129
Spanheim, v. Sponheim.		Strathern, B.	30
Spanis-town, B.	420	Stratnavern, B.	27
Sparte, v. Misitra.		Straubing, A.	554
Spey (la), Riviere, B.		Strelitz, A.	595
	26	Stremona, v. Contessa.	
Spire, A.	614	Strengnès, B.	61
Spiritu-Santo, B.	464	Strigonie, v. Gran.	
Spitéad (la Rade de), B.		Stromboli, Isle, A.	
	19		524
Spitzberg (le), B.	472	Stromo, Isle, B.	56
Spolette, A.	488	Strongoli, A.	516
Sponheim, A.	616	Stuttgart, A.	560
Sporades (les), Isles, B.		Suaquem, B.	334
	122	Subiac, ou Sublac, A.	
Squillace, A.	517		486
Stade, A.	594	Sudavie (la), A.	673
Stafford, B.	10	Suchona (la), B.	76
Stagire, v. Libanova.		Sud-Gothland, B.	66
Stagno, B.	104	Sud-Jutland, B.	49
Stalimene, B.	123	Sudermanie (la), B.	
Stanchio, v. Co.			61
Stantz, A.	411	Suede (la), B. 57. Nouvelle Jersey.	
Stargart, A.	586		
Stavanger, B.	54	Suez, B.	301
Staveren, A.	325	Suffolck, Comté, B.	13
Stégeborg, B.	64	Sugulmesse, B.	314
Stein, A.	417		315
Stendel, A.	585	Sviajesk, B.	246
Stéphanivert, A.	299	Suisse (la), A.	407
Sterling, B.	30	Sully, A.	153
Stettin, A.	586	Sulmona, A.	511
Stirie (le Duché de), A.		Sultzbach, A.	556
	542	Sumatra, B.	279
Stives, v. Thiya.		Sunam, B.	513

Sand  
Sund  
Sung

Sunt  
Supér  
Surat  
Surg  
Surin  
B.

Surre  
Surfé  
Sus,  
Sufda  
Sufe,  
Sufe,  
Suffex  
Suster  
Swer  
Syenn  
Sylve  
Synde  
Syrac  
Syrie  
rie.  
Syrien

Szats  
Szenk  
Szere

T  
Taba  
Tabaf

# ALPHABETIQUE. 677

60	Sand, <i>Détroit</i> , B.	51	Tabouc, voyez Minda-
587	Sundswald, B.	62	nao.
129	Sungar, <i>Détroit</i> , B.	259	Tabristan ( <i>le</i> ), voyez <i>le</i>
30			Mafanderan.
27	Suntgaw ( <i>le</i> ), A.	131	Tachkund, B.
554	Supérieur ( <i>Lac</i> ) B.	370	Tadmor, v. Palmyre.
595	Surate, B.	174	Tafalla, A.
teffa.	Surgut, B.	252	Taff ( <i>le</i> ), <i>Rivière</i> , B.
61	Surinam ( <i>le</i> ), <i>Rivière</i> , B.	436	
n.	Surrey, <i>Comté</i> , B.	10	Tafilet, B.
, A.	Sursée, A.	415	Tagazel, B.
524	Sus, B.	314	Tage ( <i>le</i> ), <i>Rivière</i> , A.
56	Susdal, B.	88. 89	
516	Suse, A.	442	Tagipura, B.
560	Suse, B. 490. v. Sufter.		Tagouri, <i>Tatars</i> , B.
334	Suffex, <i>Comté</i> , B.	17	
, A.	Sufter, B.	164	Tajiks ( <i>les</i> ), <i>peuples</i> v.
486	Swerin, A.	595	Sarts & Bukares.
673	Syenne, v. Souene.		Taillebourg, A.
76	Sylves, A.	405	Taiouan, B.
. 66	Synde ( <i>le</i> ), v. l'Inde.		Taiyvan, B.
49	Syracuse, v. Saragoça.		Takaze ( <i>le</i> ), <i>Rivière</i>
, B.	Syrie, B. 487. v. Sou-		B.
61	rie.		329.
Nou-	Syriens, <i>Peuples</i> , B.	521	Talavera de la Reyna,
veau			A.
	Szatsk, B.	91	386
301	Szenkursk, B.	85	Talebourg, B.
B. 13	Szerem, A.	644	Talinga, B.
314.			Tallard, A.
315			Talmont, A.
246			Taman, B.
407			Tamaraca, B.
153			Tamarin, B.
511			Tambow, B.
556			91
279			Tamise ( <i>la</i> ), <i>Rivière</i> ,
512			B.
			6
			Tannatfaré, B.
			510
			Tanaïs ( <i>le</i> ), v. le Don.

## T

**T** Abago, *Ile*, B.

425

Tabarca, *Ile*, B.

307

Tabasco, B.

392

Tanaro ( <i>le</i> ), Riviere ,		noise , 211. Indépen-
A.	414	dante , 218. Ruffien-
Tanaxuma, <i>Isle</i> , B.	217	ne , 242
Tanbouctou , v. Tom-		Tartas , A.
but.		225
Tandaye , v. Samar.		Tarudan , v. Sus.
Tanger , B.	312	Tata , B.
Tangut , B.	225	175
Tanjaor , B.	183	Tatao , v. Oufou.
Tanis , B.	491	Tatars , v. Tartares.
Taormina , A.	520	Travafland ( <i>le</i> ) , B.
Tapas ou Tapas , peu-		70
ples , B.	468	Tavasthus , B.
Tapuyes ( <i>les</i> ) , peuples ,		70
B.	461	Tavastie ( <i>la</i> ) , v. Ta-
Taraçona , A.	371	vafland.
Tarascon , dans le Com-		Tavira , A.
té de Foix , A.	233.	405
en Provence ,	258	Taules ( <i>les</i> ) , peuples ,
Tarbes , A.	228	B.
Tarcou , B.	341	242
Tarentaife ( <i>la</i> ) , A.		Tauris , B.
440		160
Tarente , A.	514	Taurus ( <i>le</i> ) , Montagne ,
Targa , <i>Défert</i> , B.	38	B.
Tariffa , A.	353	131
Tarn ( <i>le</i> ) , Riviere , A.		Tay ( <i>le</i> ) , Riviere , B.
223		26
Tarragone , A.	366	Tayven , v. Taiyvan.
Tarfe , B.	484	Técamamioumen , Lac ,
Tarfis , B.	494	B.
Tartares ( <i>les</i> ) , Nogais ,		374
B. 98. d'Oczakow ,		Tchékiang ( <i>le</i> ) , B.
99. de Budziac , ibid.		211
voyez leurs surnoms		Tchingtou , B.
particuliers.		209
Tartarie ( <i>la petite</i> ) , B.		Técort , v. Tocorte.
98. grande , 218. Chi-		Téflis , B.
		146
		Tégaza , B.
		318
		Tégorarin ( <i>le</i> ) , B.
		315
		Télamone , A.
		479
		Témeſvar , A.
		642
		Tempé , Vallée , B.
		113
		Tempi , A.
		526
		Temna , v. Thamna.
		Tendaye , v. Samar.
		Tende , A.
		445
		Ténériffe , <i>Isle</i> , B.
		357

Tenre  
 der  
 Térant  
 Terce  
 Aço  
 Terga  
 Tergo  
 Terki  
 Term  
 Ternat  
 Terni  
 Terrac  
 Terres  
 Terres  
 Terre  
 Espr  
 Terre  
 gnie  
 Terre-f  
 Terre d  
 Terre d  
 Terre-r  
 Téruel  
 Tefcher  
 Tésin ( )  
 Tefsel  
 Teffoy  
 Tétouan  
 Teutoni  
 ſes pri  
 nes , A  
 Thabor

# ALPHABETIQUE. 679

Tenremonde, <i>v.</i> Den- dermonde.		Thamna, <i>ou</i> Taumata, B.	516
Téramo, A.	512	Thanac-Aner, B.	511
Terceres, <i>Isles, voyez</i> Açores.		Thaphna, B.	509
Tergau, <i>v.</i> Goude.		Théate, <i>v.</i> Chieti.	
Tergovisck, B.	101	Thébaïde ( <i>la</i> ), <i>voyez</i> Saïd.	
Terki,	241	Thebe, B.	502
Termoli, A.	512	Thèbes, <i>v.</i> Thiva.	
Ternate, <i>Isle, B.</i>	275	Théra, <i>v.</i> Santorin.	
Terni, A.	489	Thermopyles, <i>Désfilé,</i> B.	114
Terracine, A.	486	Thersa, B.	515
Terres arctiques, B.	472	Thessalie ( <i>la</i> ), B.	113
Terres australes, B.	475	Thessalonique, <i>v.</i> Salo- nique.	
Terre australe du Saint Esprit, B.	476	Thiaki, <i>Isle, B.</i>	118
Terre de la Compa- gnie, B.	260	Thierache ( <i>la</i> ), A.	82
Terre ferme, B.	429	Thiers, A.	200
Terre de Feu, B.	478	Thionville, A.	127
Terre Magellanique, B.	469	Thiva, B.	114
Terre de la Mission, B.	468	Thomas ( <i>S.</i> ) <i>Isle, B.</i> 361. <i>l'une des Antilles,</i> 426. <i>sur l'Orénoque,</i> 434	
Terre-neuve, B.	413	Thomé ( <i>Saint</i> ), <i>voyez</i> Méliapur.	
Téruel, A.	370	Thonon, A.	439
Teschén, A.	634	Thorn, A.	657
Tésin ( <i>le</i> ), <i>Rivière, A.</i>	434	Thouars, A.	185
Tessel, <i>Isle, A.</i>	326	Thrace ( <i>la</i> ), <i>v.</i> Roma- nie.	
Tesloy, <i>Détroit, B.</i>	259	Thraces ( <i>les</i> ), <i>peuples,</i> B.	484
Tétouan, B.	312	Thuringe ( <i>la</i> ), A.	579
Teutonique ( <i>l'Ordre</i> ), <i>ses principaux domai- nes, A.</i>	570	Thurso, B.	27
Thabor ( <i>le Mont</i> ), B.	513	Tibaréniens ( <i>les</i> ), <i>peu- ples, B.</i>	484



Tiberiade , <i>v.</i> Genesareth ,		Tolosa ou Tolosetta, A.	
Tibet ( <i>le</i> ) , B.	232. 233	Tomar , A.	341
Tibre ( <i>le</i> ) Riviere , B.	435	Tombut , B.	327
Tidor , <i>Isle</i> , B.	275	Tomes-War , ou Tomi, B.	107
Tifedail , B.	31	Tomsk , B.	254
Tigré , B.	332	Tondern , ou Tonderen B.	49
Tillemont , A.	297	Tonge , B.	344
Timerais ( <i>le</i> ) , A.	105	Tongres , A.	599
Timor , <i>Isle</i> , B.	274	Tonker , B.	234
Tine , <i>Isle</i> , B.	121	Tonnay-Charante , A.	192
Tiourkouftan , B.	236	Tonneins , A.	221
Tipperari , B.	44	Tonnerre , A.	116
Tipra , B.	185	Tonning , B.	50
Tirol ( <i>le</i> ) Comté de , A.		Tonquin , B.	190
548. Château ,	ibid.	Tonfa , <i>v.</i> Sikok.	
Tiumen , B.	251	Topajos , ou Topayos , B.	457
Tivoli , A.	486	Tor , B.	151
Tiz , B.	166	Tordéfilas , A.	378
Tlascala , B.	392	Torgauts ( <i>les</i> ) , B.	229
Tlemsen , <i>v.</i> Trémecen.			248
Toam , B.	45	Torgaw , A.	576
Tobol ( <i>le</i> ) , Riviere , B.	251	Torna-lap-Marck , B.	68
Tobolsk , B.	248. 251	Torne , B.	63
Tocat , B.	135	Toro , A.	377
Tocorte , B.	315	Toropéc , B.	83
Tocrur , <i>v.</i> Tombut.		Torre de Moncorvo , A.	398
Todi , A.	489	Torres-vedras , A.	403
Tokai , A.	641	Tortone , A.	448
Tokkenbourg ( <i>le</i> ) , A.	425	Tortose , A.	366
Toledé , A.	382	Tortues , <i>Isles des</i> , voyez Galapes.	
Tolen , A.	324		
Tolentino , A.	490		
Tolomera , B.	395		

Tofa

Tofca

Tofsa

Toum

Toua

Toul

Toulo

Toulo

Tour

de S

rée

Tour

A.

Toura

Tour

Tour

Tour

Tours

Tous

Toufé

Trach

Trago

Trajan

Trali

Trang

Trani

Tranf

Mav

Tranfi

Trapan

Trapp

Trarba

Trébig

Trébif

Tregui

# ALPHABETIQUE. 681

Tofa , ou Tonfa , B.	268	Tremecen, B.	310
Toscane (la) , A.	473	Tremouille ( la ) , v. la	
Toftar , v. Sufter.		Trimouille ,	
Touta , B.	86	Trent (la) , Riviere, B.	6
Touargues , peuples , B.		Trente , A.	549
	318	Tresmes , A.	118
Toul , A.	125	Trèves , A.	608
Toulon , A.	261	Trévise , A.	471
Toulouse , A.	238	Trévoux , A.	173
Tour de Babel , B.	489	Treyfa , A.	619
de Straton , v. Césa-		Tricastin (le) , A.	215
rée.		Trieste , A.	547
Tour de Cordouan (la) ,		Trim , B.	42
A. 218. du Pin ,	214	Trimouille ( la ) , A.	
Touraine (la) , A.	147		182
Tournay , A.	303	Trin , A.	446
Tournon , A.	252	Trinité ( la ) , Isle , B.	
Tournus , A.	171		427
Tours , A.	148	Trinquilimal , B.	285
Tous , B.	162	Tripoli , de Syrie , B.	
Toufera , B.	315	138. d'Afrique ,	306
Trachonite (la) , B.	523	Trivento , A.	511
Tragonara , A.	512	Troia , A.	513
Trajanopoli , B.	109	Troki , A.	666
Trali , B.	44	Tropez (S.) , A.	262
Trangobar , B.	183	Troppaw , A.	633
Trani , A.	513	Troia , B.	61
Transoxane (la) . voyez		Troye , v. Carifia.	
Mawaralnahr.		Troyes , A.	113
Transilvanie ( la ) , A.		Truxillo , en Espagne ,	
	644	A. 388. au Mexique ,	
Trapano , A.	523	B. 395. au Pérou , B.	
Trappe (la) , A.	142		445
Trabach , A.	617	Tsanli , v. Tibet.	
Trébigno , B.	103	Tsanpou (le) , Riviere ,	
Trébisfonde , B.	135	B.	232
Treguier , A.	138	Tfao-Tarfes , v. Mon-	
		gous.	

Tschouepaitchang , v. Sélinginsk.	la Turquie d'Asie	
Tfinan, B.	208	Turfan ( <i>le</i> ), A.
Triticar, B.	223. 224	Turfi, A.
Tubingen, A.	560	Turugansko, v. Manga-
Tucapel, <i>Vallée</i> , B.		scia.
	447	Tutucurin, B.
Tucuman ( <i>le</i> ), B.	468	Twedail ( <i>le</i> ), B.
Tudela, A.	368	Twente ( <i>le Pays de</i> ), A.
Tufan ( <i>le</i> ), v. Sifan.		
Tula, B.	89	Twer, B.
Tulles, A.	196	Tuy, A.
Tumen, v. Tiumen.		Tygre ( <i>le</i> ), <i>Fleuve</i> , B.
Tung, B.	27	
Tungoufes ( <i>les</i> ), <i>peu-</i>		Tylle ( <i>la</i> ), <i>Riviere</i> , v.
<i>ples</i> , B.	253	Dylle.
Tungusca, <i>Riviere</i> , B.		Tyr, B. 487. 521. v.
	<i>ibid.</i>	Sour.
Tunis, B.	306	Tyrconnel, v. Donagal.
Tupinambara, B.	457	Tyrone, B.
Tupiques ( <i>les</i> ), <i>peuples</i> ,		Tzalatzkes, B.
B.	461	Tzutches, B.
Turcomanie ( <i>la</i> ), B.		
	140	
Tures, v. Tartares.		
Turenne, A.	197	
Turfan, B.	231. 232	
Turgovie ( <i>la</i> ), <i>ou le</i>		
Turgow, A.	421	
Turi, A.	96	
Turin, A.	441	
Turkestan ( <i>le</i> ), B.	235	
<i>Ville</i> ,	236	
Turkians ( <i>les</i> ), <i>peuples</i> ,		
B.	236. 242	
Turquie d'Europe ( <i>la</i> ),		
B. 82. septentrionale,		
97. méridionale,	110	

## V.

V	Abres, A.	224
	Vahal ( <i>le</i> ), A.	313
	Vailly, A.	108
	Vaison, A.	264
	Valais ( <i>le</i> ), A.	428
	Valaquie ( <i>la</i> ), B.	101
	Valasco, <i>Lac</i> , B.	405
	Val-Bonne ( <i>la</i> ), A.	172
	Val-Brenna, <i>Bailliage</i> ,	
	A.	423
	Val des Choux ( <i>le</i> ), A.	
	164. des Ecoliers,	
	115. di Gargano, 510	

# ALPHABETIQUE. 683

Valdesire, A.	96	Varallo, A.	254
Valença, A.	397	Varanger, B.	446
Valence, en Dauphiné,		Varna, B.	54
A. 215. en Espagne,		Varsovie, A.	107
359. en Italie,	448	Vassy, A.	654
Valencia d'Alcantara,		Varte (la), Riviere, A.	114
A.	388		651
Valenciennes, A.	76	Vaucouleurs, A.	115
Valentine, A.	244	Vaudrevange, A.	123
Valentinois (le), A.	215	Ubeda, A.	351
Valery (S.), A.	85	Ucrayale (l'), Riviere,	
Valkembourg, v. Fau-		B.	454
quemont.		Ucht, A.	605
Valladolid, en Espagne,		Udessé, B.	171
A. 374. au Mexique,		Udine, A.	478
v. Méchoacán, dans		Veaux (la Terre de), A.	102
la Province de Hondu-			
ras, B. 395. au Pérou,		Veilly, v. Vailly.	
B. 444. Nouvelle		Veissenbourg, en Alsa-	
Valladolid,	391	ce, A. 131. en Tran-	
Vallage (le), A.	114	silvanie,	645
Vallangin, A.	431	Veit (S.), A.	544
Vallée de Bénédiction		Vela (Cap de la), B.	432
(la), B. 505. de		Vélai (le), A.	253
Mambré,	506	Vélaw (le), A.	314
Valliere (la), A.	145	Velétri, A.	485
Valmugia (le Gouver-		Vella, v. Baylur.	
nement de), A.	423	Vénaitcin (le Comtat),	
Valogne, A.	96	A.	263
Valois (le), A.	107	Venant (S.), A.	87
Valombreuse, A.	476	Vénasque, dans le Com-	
Valona (la), B.	112	tat Vénaiscin, A. 264	
Valromey (le), A.	173	en Aragon,	371
Valtelline (la), A.	428	Vence, A.	263
Van, B.	144	Vendôme, A.	154
Vannes, A.	136	Vendomois (le), A.	154
Var (le), Riviere, A.			

Vénézuela, B.	432	A.	116
Venise, A.	462. 468	Vestrogothland, (le)	
Venlo, A.	299	B.	63
Venofa, A.	515	Vésuve (le), Volcan,	
Ventadour, A.	197	A.	502
Vera de Placenza, Plai-		Vexin, Normand (le),	
ne, A.	388	A. 89. François,	105
Veracruz, B. 392. Nou-		Vezelay, A.	161
velle,	ibid.	Vezelize, A.	122
Veragua, B.	396	Vezoul, A.	175
Verceil, A.	443	Ufa, ou Ufimski, (Tar-	
Verdon (le), Riviere,		tares d'), B.	244
A.	254	Uginto, A.	515
Verdun (le Pays de), A.		Uglicz, B.	88
	226	Viana, en Navarre, A.	
Verdun, en Lorraine,		368. en Portugal,	
A. 125. en Armagnac,			397.
226. en Bourgogne,		Vianden, Seigneurie,	
	169	A.	298
Verfeuil, A.	241	Via-Regio, A.	481
Verine, B.	433	Viatka (la), Riviere,	
Vermant, A.	82	B.	245
Vermandois (le), A.		Vic, en Lorraine, A.	
	81	124. le Comté, 201.	
Vermanton, A.	165	de Bigorre,	228
Verneuil, A.	94	Vicence, A.	470
Verningrod, v. Werni-		Vich, A.	364
gerod.		Vichi, A.	189
Vernon, A.	93	Vidin, B.	106
Vérolis, A.	486	Vienne (la), Riviere,	
Vérone, A.	466	A.	148
Verfailles, A.	104	Vienne, en Dauphiné,	
Verfchoture, B.	252	A. 213. en Autriche,	
Vérue, A.	444		542
Vervins, A.	82	Viennois (le), A.	213
Vesere (le), Riviere,		Vierges (les), Isles, B.	
A.	195		425
Vesse (la), Riviere,		Vierzon, A.	159
		Vigevano	

Vige  
Vigo  
Vilar  
A.  
Vill  
39  
ne  
de  
G  
H  
N  
39  
ca  
A.  
Vill  
Vill  
Vill  
lois  
Ro  
Ro  
Pié  
Vill  
Ré  
Vill  
nois  
Lan  
Vill  
A.  
Vill  
Vime  
Vince  
Vince  
ries  
que,  
des  
Brés  
Vinda  
Ving

# ALPHABETIQUE. 703

Vigevano, A.	447	Vintimille, A.	450
Vigo, A.	345	Vire, A.	96
Vilaine ( <i>la</i> ), Riviere, A.	132	Virgengorda, v. Vierges.	
Villa de Condé, A.		Virginie ( <i>la</i> ), B.	380
397. Flor, 398. Francea de Panadez, 365		Visapour, Royaume, B.	
de Glesia, 525. San-georgio, B.	464.	176. Ville,	177
Hermosa, A.	360.	Visbade, A.	622
Nova de Cervera, 397. Réal, 398. Rica, B.	467.	Visby, B.	70
Vicosá, A.	343.	Viseo, ou Viseu, A.	399
Villalpando, A.	377	Vistule ( <i>la</i> ), Riviere, A.	650
Villars, A.	255	Viterbe, A.	487
Villefranche, en Beaujolois, A.	206.	Vitoria, A.	342
en Rouergue, 224.		Vitré, A.	133
en Roussillon, 235.		Vitri le François, A.	111
en Piémont, 445		Vivrais ( <i>le</i> ), A.	252
Ville-Marie, v. Mont-Réal.		Viviers, A.	ibid.
Ville-neuve, en Agenois, A.	221.	Ukermarck ( <i>l'</i> ), A.	583
en Languedoc, 247		Ukraine ( <i>l'</i> ), A.	662.
Viller-la-Montagne, A.	124	B.	90
Villeroi, A.	102	Ulaborg, B.	69
Vimeux ( <i>le</i> ), A.	85	Uladislaw, v. Inowladislaw.	
Vincennes, A.	101	Ulagola, Montagnes, B.	227
Vincent (S.) des Asturies, A.	343.	Vlieland, <i>Isle</i> , A.	326
d'Afrique, B.	352.	Ulm, A.	565
<i>Isle</i> , 359.		Ulster ou Ultonie ( <i>l'</i> ), B.	40
des Antilles 425.		Ultzen, A.	593
du Brésil, 464		Ulva (S. Jean d') voyez Veracruz.	
Vindau, A.	669	Uma, B.	63
Vingrela, B.	176	Uma-lap-Marck, B.	68

Tome II.

G 2

Uderfaker, B.	62	Utrecht, A.	324
Undervald ( <i>le Canton d'</i> ) A.	411	Utznach, A.	422
Vodable, A.	202	Waës ( <i>le Pays de</i> ), A.	301
Vodana, B.	154	Waigats ( <i>Détroit de</i> ), B.	473
Voghera, A.	448	Waldshut, A.	550
Voigtland ( <i>le</i> ), A.	579	Walkenried, A.	590
Volhinie ( <i>la</i> ), A.	661	Walkren, A.	323
Volterra, A.	477	Walpo, A.	644
Volturara, A.	512	Waradin, <i>v. Grand.</i>	
Volturne ( <i>le</i> ), <i>Riviere,</i> A.	501	Waradin, A.	643
Vofge ( <i>les Montagnes de</i> ), A.	120	Warberg, B.	66
Vostani ( <i>le</i> ), B.	298	Wardin, B.	48
Voutchan, B.	211	Wardhus, B.	54
Uplande ( <i>l'</i> ), B.	60	Warmie ( <i>le Palatinas de</i> ), A.	658
Upfal, B.	61	Warty, A.	106
Ur, B.	488	Warwich, B.	11
Uruguay, B.	466	Wasserthely, A.	645
Urbain ( <i>Forst d'</i> ), A.	466, 467	Waterford, B.	44
Urbin, A.	420	Weilbourg, A.	622
Urfa, <i>v. Ourfa.</i>		Weimar, A.	580
Urga, B. 227. <i>voyez</i> Harcas,		Weiffenfels, A.	578
Urgel, A.	365	Weldentz, A.	616
Urgens, <i>v. Corcang.</i>		Weliki Louki, B.	83
Uri ( <i>le Canton d'</i> ), A.	410	Wels, B.	20
Urvaig, <i>v. Uruguay.</i>		Weluve ( <i>le</i> ), <i>v. Velaw.</i>	
Urbecs ( <i>les</i> ), B.	236	Wenden, B.	82
Ufcopia, B.	106	Wener ( <i>le</i> ), <i>Lac,</i> B.	63
Ufedom, <i>Iffe,</i> A.	587	Wenersbourg, B.	64
Ufez, A.	251	Werdenfels, <i>Comté,</i> A.	557
Ufingen, A.	622	Wermeland ( <i>le</i> ), B.	64
Uffel, A.	197	Wernigerod, A.	591
Uftioug, B.	85	Werth, A.	557
		Wefel, A.	602
		Weser ( <i>le</i> ), <i>Riviere,</i>	

A.  
 We  
 We  
 We  
 We  
 We  
 E  
 We  
 B  
 We  
 55  
 2  
 Wet  
 Wét  
 Wer  
 Wex  
 Wex  
 Wey  
 Wey  
 Wey  
 Wibe  
 ma  
 Fin  
 Ca  
 Wich  
 Wicl  
 Wigh  
 Wigo  
 Wig  
 Wihit  
 Wilh  
 Willif  
 Wilna  
 Wilto  
 Winch  
 Winch  
 Wind

# ALPHABETIQUE. 705

<p>324 422 ) A. 301 de), 473 550 590 323 644 nd. 643 66 48 54 atnas 658 106 11 645 44 622 580 578 616 . 83 20 elaw. 82 B. 63 . 64 né, A. 557 B. 64 591 557 602 uiers,</p>	<p><b>A.</b> 536 Wesflar, v. Wetzlar. Westeras, B. 61 Westernes, Isles, B. 34 Westmanic (la), B. 61 West-Meath, Comté, B. 42 Westmorland, Comté, B. 8 Westphalie. (la), A. 597. Duché de Westphalie, 601 Weter (le), Lac, B. 63 Wétravié (la), A. 619 Wetzlar, A. <i>ibid.</i> Wexford, B. 43 Wexio, B. 65 Weyl, A. 566 Weymouth, B. 20 Weyt (Saint), A. 298 Wibourg, en Danemarck, B. 48. dans la Finlande, 70. dans la Carélie, 80 Wich, B. 27 Wielow, B. 43 Wight, B. 23 Wigon, B. 9 Wigtoun, B. 32 Winits, B. 102 Wilh, Comté, B. 19 Willisca, A. 659 Wilna, A. 665 Wilton, B. 19 Winchelsey, B. 18 Winchester, B. 18 Windisemarck (le), A. 546</p>	<p>Windsor, B. 19 Winsheim, A. 574 Winterthur, A. 417 Wirland (le), B. 80 Wirmo, B. 69 Wirtemberg, Duché, A. 560 Wirtzbourg, A. 569 Wisnat, A. 595 Witepsk. A. 667 With (Terre de), B. 476 Withern, B. 32 Wittemberg, A. 576 Wogulitzes, peuples, B. 252 Wolfenbutel, A. 589 Wolfisberg, A. 545 Wolga (le), Riviere, B. 76 Wollin, Isle, A. 587 Wolodimer, B. 89 Wologda, B. 85 Worcester, B. 11 Worms, A. 613 Woronez, B. 91 Vulcano, Isle, A. 524 Wyl, A. 426 Uzerches, A. 196</p>
---	---	--

## X.

<p><b>X</b> Alifco, B. 394 Xativa, A. 361 Xavier, A. 368 Xerés, A. 352. de los Cavalleros, 387 Xibaros, peuples, B. 453 G g ij</p>
--



Xicoco, v. Cicoco.  
Xingu, v. Aoripana.  
Ximo, v. Kiufiu.

Y.

**Y** Acoutsk, voyez  
Iacuck.

Zacsa, B. 223

Yahuari (F), Riviere,  
B. 455

Yambo, B. 152

Yarken, B. 231

Yarmouth, en Angle-  
terre, B. 13. dans  
l'Isle de Wight, 23

Yavari, v. Yahuari.

Yedo, B. 265

Yemen, B. 153

Yesd, B. 163

Yéso, v. Jéso.

Yeu (Isle d'), A. 183

Yla, ou Yle, Isle, B.  
34

Yonne (l'), Riviere, A.  
109. 160

Yorck, B. 8. Nouvelle,  
379. New-Yorck,  
ibid. Fort. d'Yorck,  
384

Youghill, B. 39

Younnan, v. Yunnan.

Ypres, A. 303

Yrac-Arabi, B. 142  
Agemi, 162

Yrieix, ou Yrier (S.),  
A. 196

Yffel (l'), A. 313

Yucatan (l'), presqu'Isle  
B. 392

Yvetot, A. 91

Yunnan, B. 214

Yvoi, A. 227

Yvornick, v. Kornich.

Yvrée, A. 442

Yurew-Polskoi, B. 88

Z.

**Z** Ab, (le), B. 315  
Zabulon, Tribu,  
B. 513

Zagrabia, A. 643

Zahara, A. 352

Zaire (le), Riviere, B.  
292

Zambeze (le), Riv. B.  
292

Zamora, A. 377

Zanguebar (le), B. 345

Zanhaga (le), B. 317

Zanthe, B. 118

Zara, B. 102

Zarang, B. 164

Zare, Lac, B. ibid.

Zéila, B. 350

Zeitz, A. 578

Zélande (la), A. 323  
Nouvelle, B. 478

Zell, en Souabe, A. 566  
en basse Saxe, 593

Zemle (la Nouvelle),  
B. 473

Zenderow, ou Zen-  
drew, v. Semendrie

Zenta, Lac, B. 100

Zer  
Zer  
Zim  
Ziq  
B  
Zip

Zira  
Ziri  
Zitt  
Zna  
Zoa  
Zuc  
Zuc

# ALPHABETIQUE. 707

Zerbi, <i>Iste</i> , B.	306	Zud-Beveland, <i>Iste</i> , A.	323
Zerbst, A.	582	Zuenziga ( <i>le</i> ), B.	318
Zimbaoé, B.	343	Zug, A.	412
Ziques ( <i>les</i> ), <i>peuples</i> , B.	242	Zuickaw, A.	578
Ziph ( <i>Déserts de</i> ), B.	504	Zurich ( <i>Lac de</i> ), A.	410
Ziranie ( <i>la</i> ), B.	86	<i>Ville &amp; Canton</i> , A.	415
Ziriczée, A.	324	Zutphen, A.	315
Zittaw, A.	636	Zweibruck, <i>v. Deux-</i> <i>Ponts</i> .	526
Znaïm, A.	629	Zwol, A.	315
Zoara, B.	306	Zuyderzée ( <i>le</i> ), A.	315
Zuczari ( <i>les</i> ), B.	254		
Zuckmentel, A.	633		

Fin de la Table Alphabétique.

---

# ERRATA.

## TOME I.

Page 328. l. 14. ALFX, lisez AXEL.

445. l. 28. après le mot propre, ajoutez le  
Cognac.

492. CESEA, lisez CESENA.

## TOME II.

Page 148. l. dernière de la note, ne l'étant que,  
lisez, ne l'étant pas.

329. l. 15. Merce, lisez Meroé.

374. l. 35. la traverse, lisez, le traverse.

utez. lo

que,

se.



